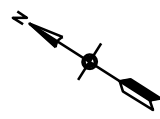


LOTISSEMENT RUE DU TIEFENBACH

PA 01

PLAN DE SITUATION DU TERRAIN

Dossier : COLMAR rue du Tiefenbach
N° plan : PA 02
Date de création : 07.08.2019
Echelle : 1/1000



PHASE DE MISSION

PERMIS D'AMENAGER

Signature bureau d'études:

INDICE NATURE DE LA MODIFICATION

23.10.2019 Demande de complément du 24.09.2019

T-PA1_COLMAR_TIEFENBACH

ETABLI PAR : N.S. VERIFIE PAR : T.S.

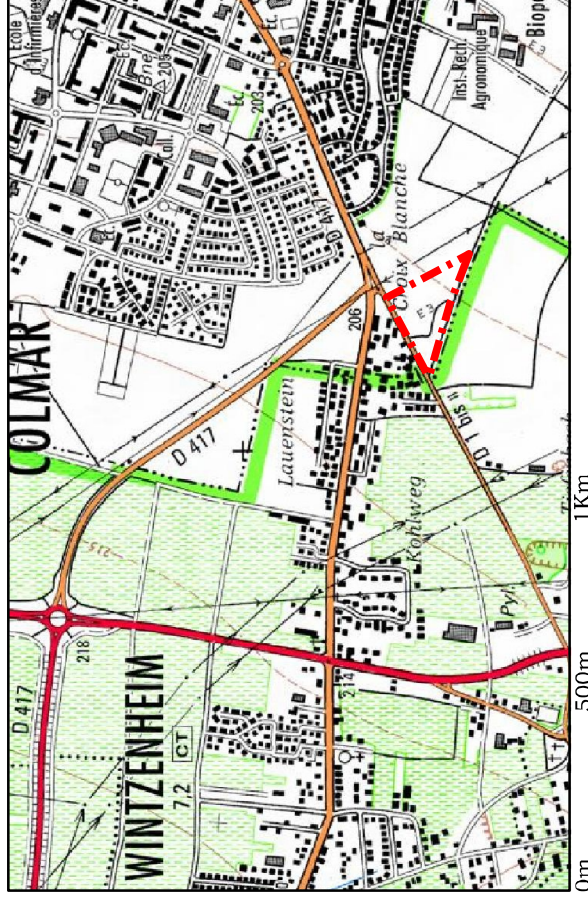
LEGENDE

 Périmètre de l'opération

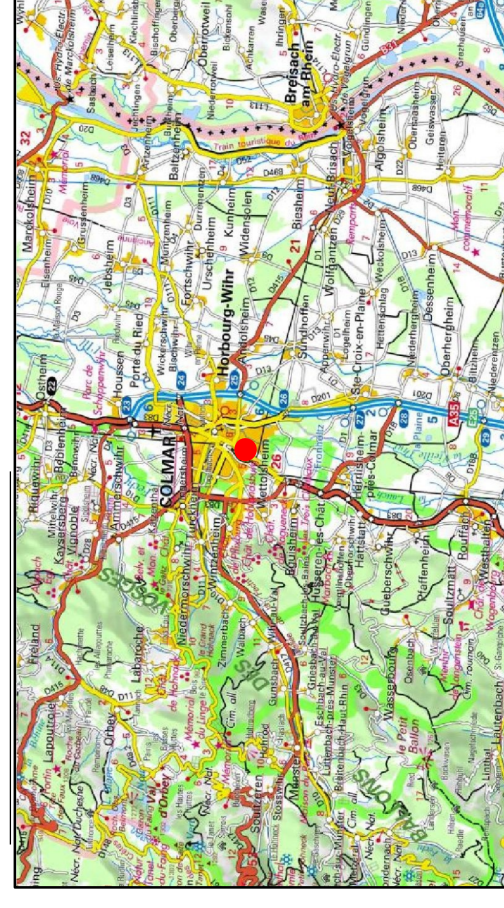
PLAN D'EMPRISE

ECHELLE : 1/1000

PLANS DE LOCALISATION



0m 250m 500m 750m 1km



0km 5km 10km
2.5km 7.5km

