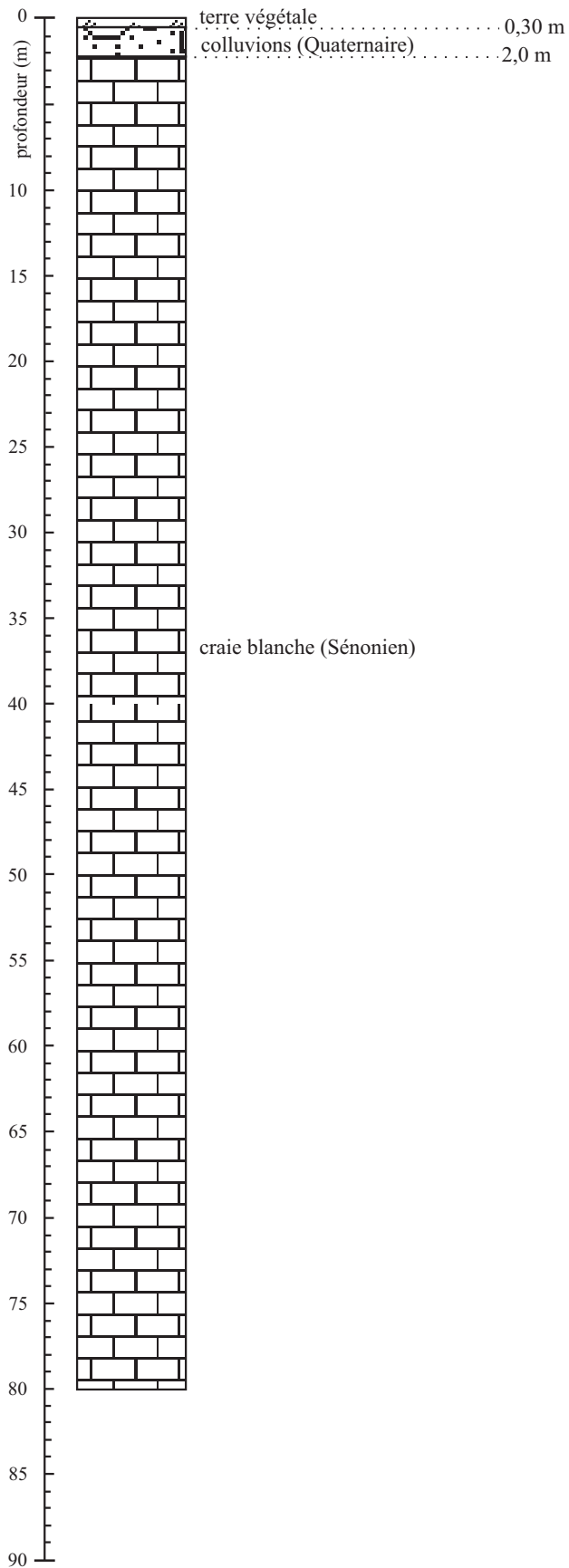


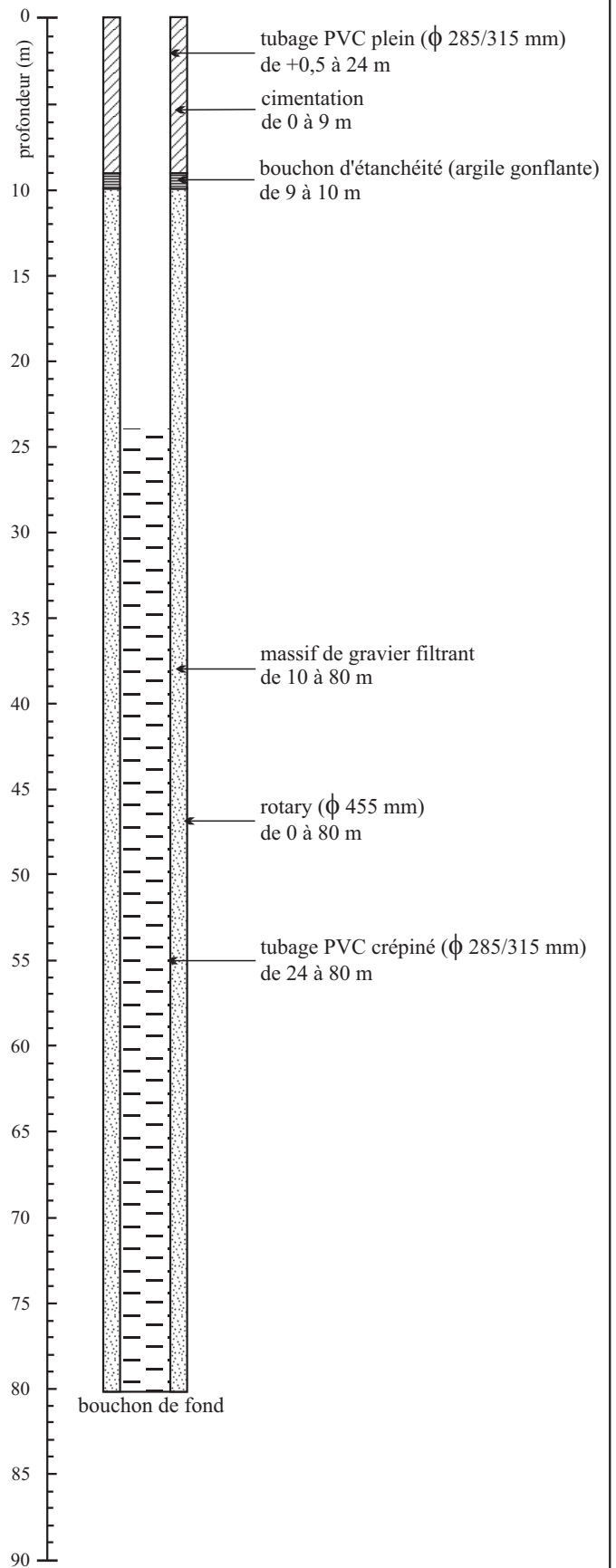
1. Vue du site d'implantation


Création d'un forage d'irrigation / EARL 2D

COUPE LITHOLOGIQUE PREVISIONNELLE



COUPE TECHNIQUE PREVISIONNELLE





Échelle 1 : 2 132

0 50 m

