



06/06/2020 – Vue de près



06/06/2020 – Vue 1

Date fin :

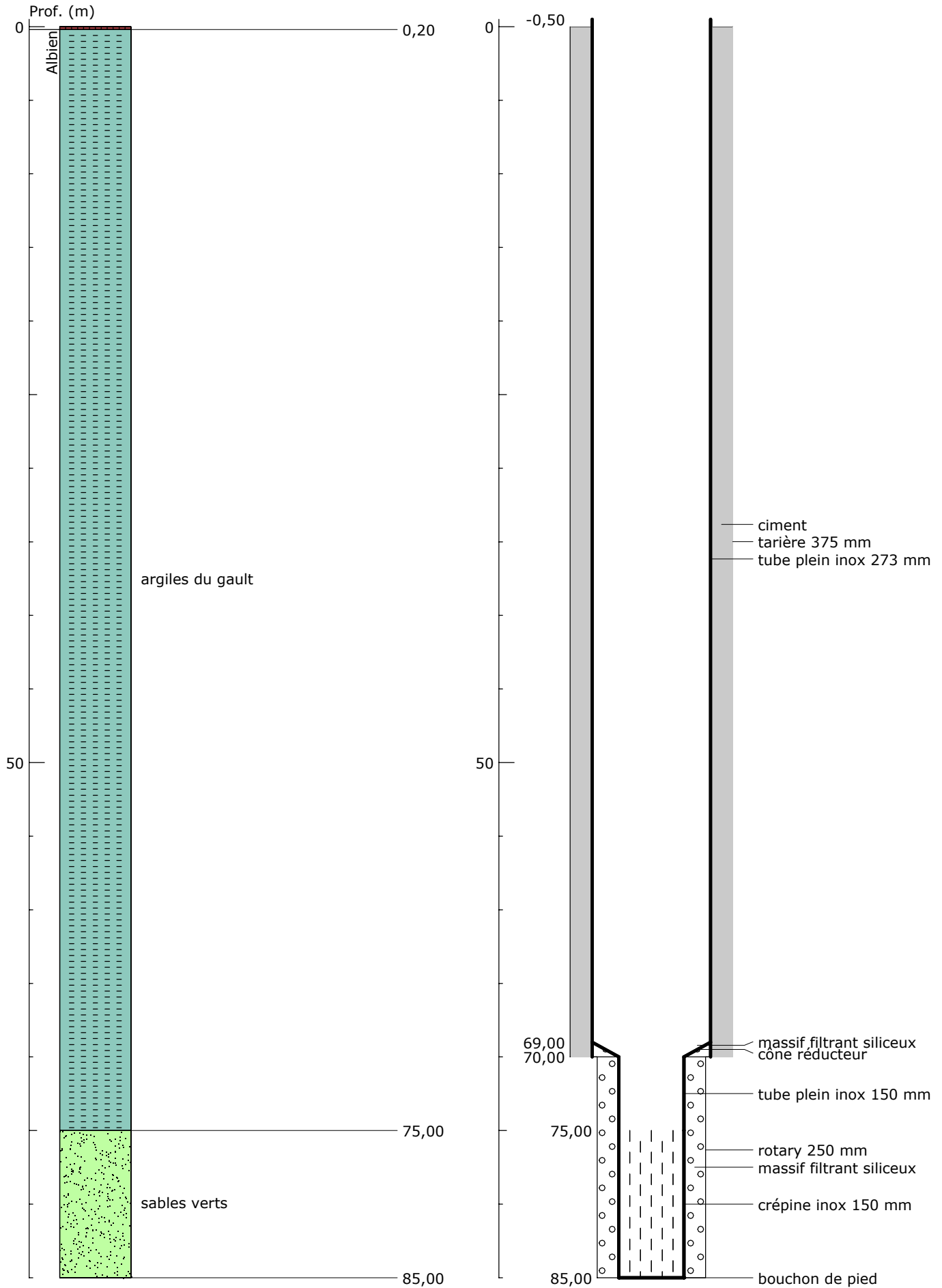
Lieu-dit :

Localisation ( )

X : km  
Y : km  
Z : m (coupe : m)

Nature :  
Piézométrie indicative ( )  
Utilisation :  
Profondeur d'eau : m


Débit spécifique : m<sup>3</sup>/h/m  
Transmissivité : m<sup>2</sup>/s  
Perméabilité : m/s





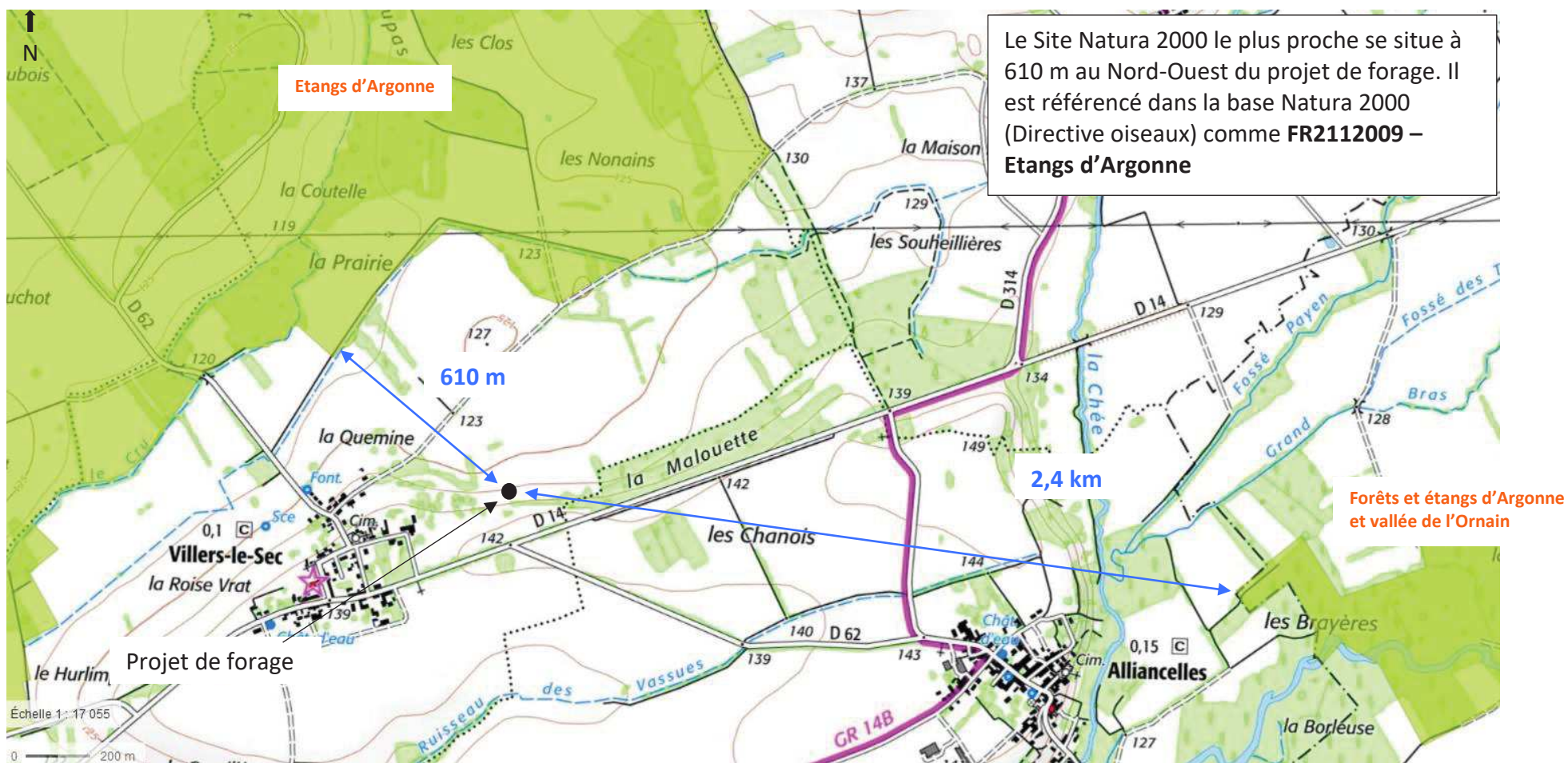


Nouveau forage

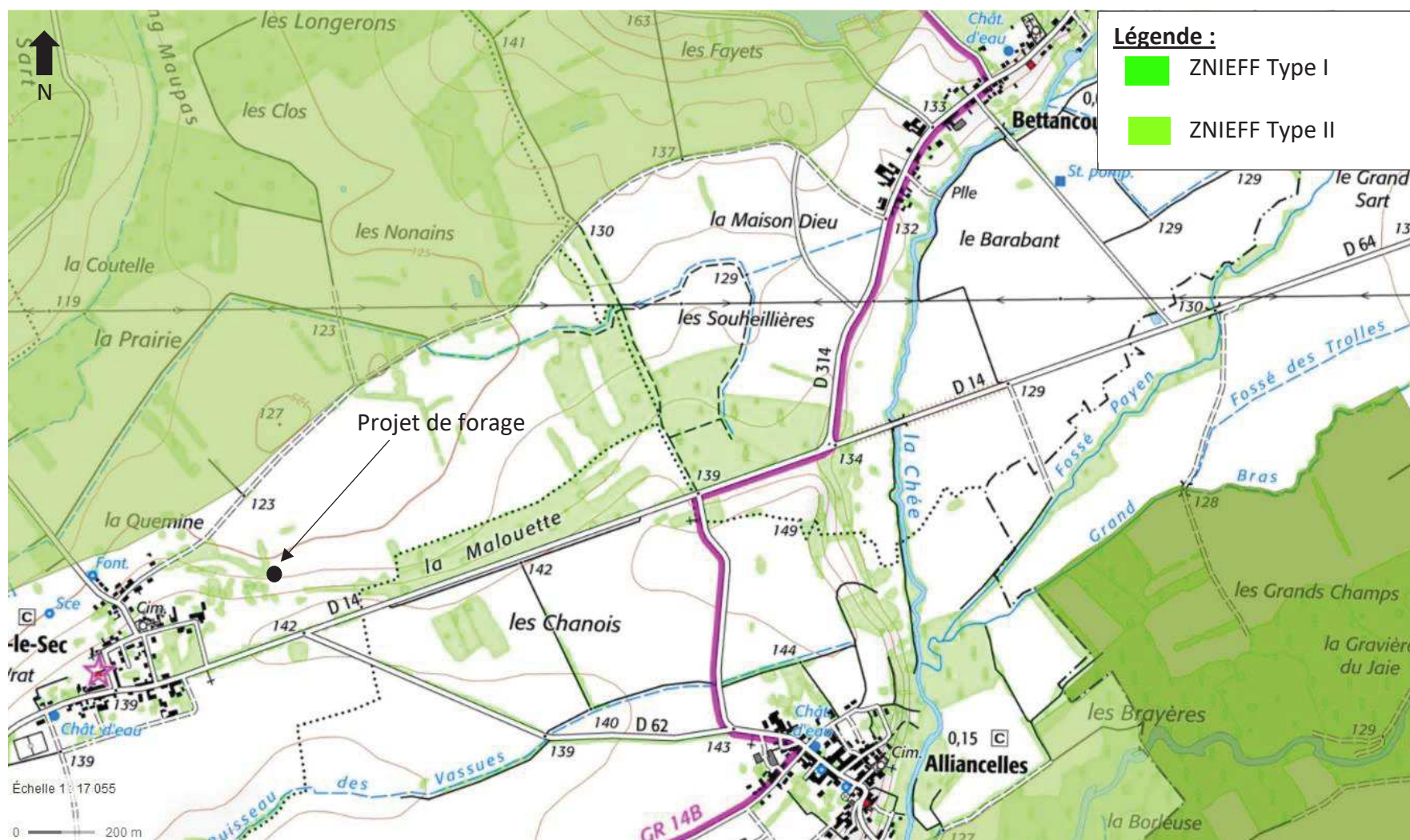


kilomètres  
Échelle 1:4 314





**Annexe 6 : Carte localisant le projet par rapport aux sites Natura 2000 sur lesquels le projet est susceptible d'avoir des effets.**



Le forage n'est situé à l'intérieur d'aucune zone naturelle remarquable. Des zones ZNIEFF de type I et II sont recensées dans un rayon de 5 km autour du futur forage :

- Bois, Etangs et Prairies du Nord Perthois (ZNIEFF II) ;
- Vallée de la Saulx de Vitry-en-Perthois à Sermaize-les-Bains (ZNIEFF II) ;
- Gîte à chiroptères de Rancourt-sur-Ornain (ZNIEFF I).

La figure présente la localisation des ZNIEFF de Type I et II dans un rayon de 5 km autour des projets de forage.