


**THIONVILLE 57 100
ZAC de Metzange
17 rue des terres rouges**



**CONSTRUCTION D'UN ENTREPOT POUR L'ACTIVITE
PIECES DE RECHANGES**



3 Rue Copernic
41260 LA CHAUSSEE ST VICTOR
BP 30048 BLOIS Cedex 09
Téléphone : 02.54.74.99.01

**DOSSIER CAS PAR CAS
PLAN GUIDE**

LIBELLE DU DOCUMENT

PLAN DE SITUATION

DESSINE PAR : ABO

DATE : Juin 2020

VERIFIE PAR : EME

DATE : Juin 2020

ECHELLES : VARIEES

17027

MODIFICATIONS

A		I	
B		J	
C		K	
D		L	
E		M	
F		N	
G		O	
H		P	

PHASE

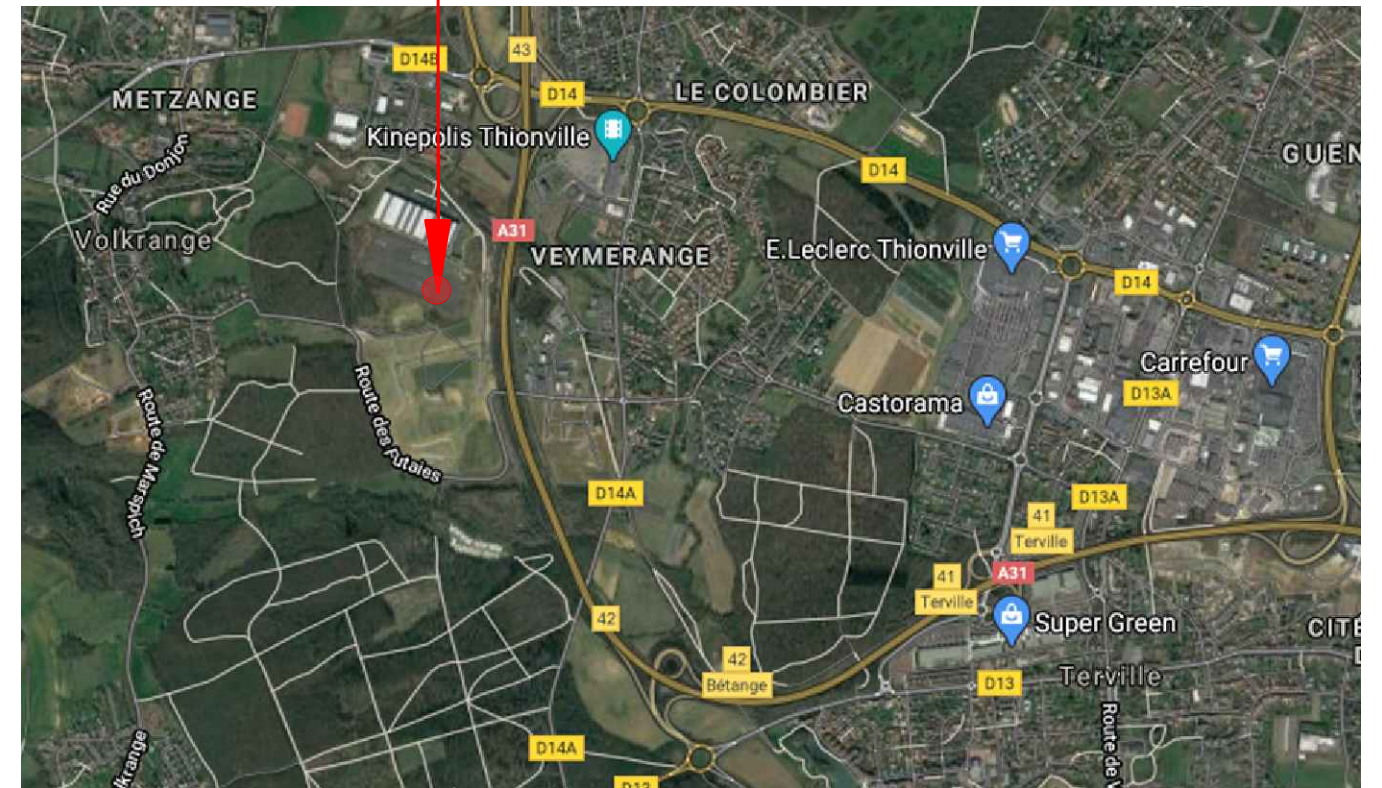
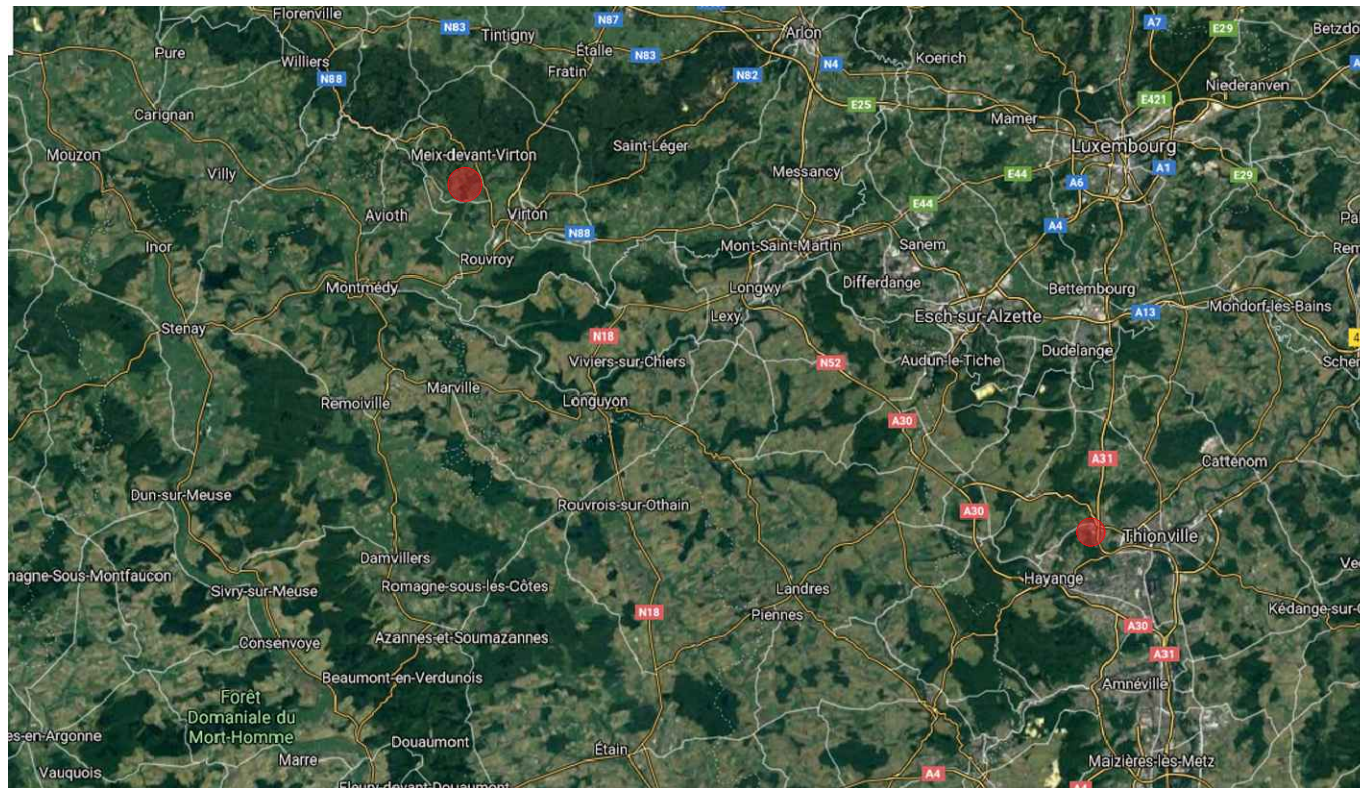
**CAS
PAR
CAS**

PLAN N°

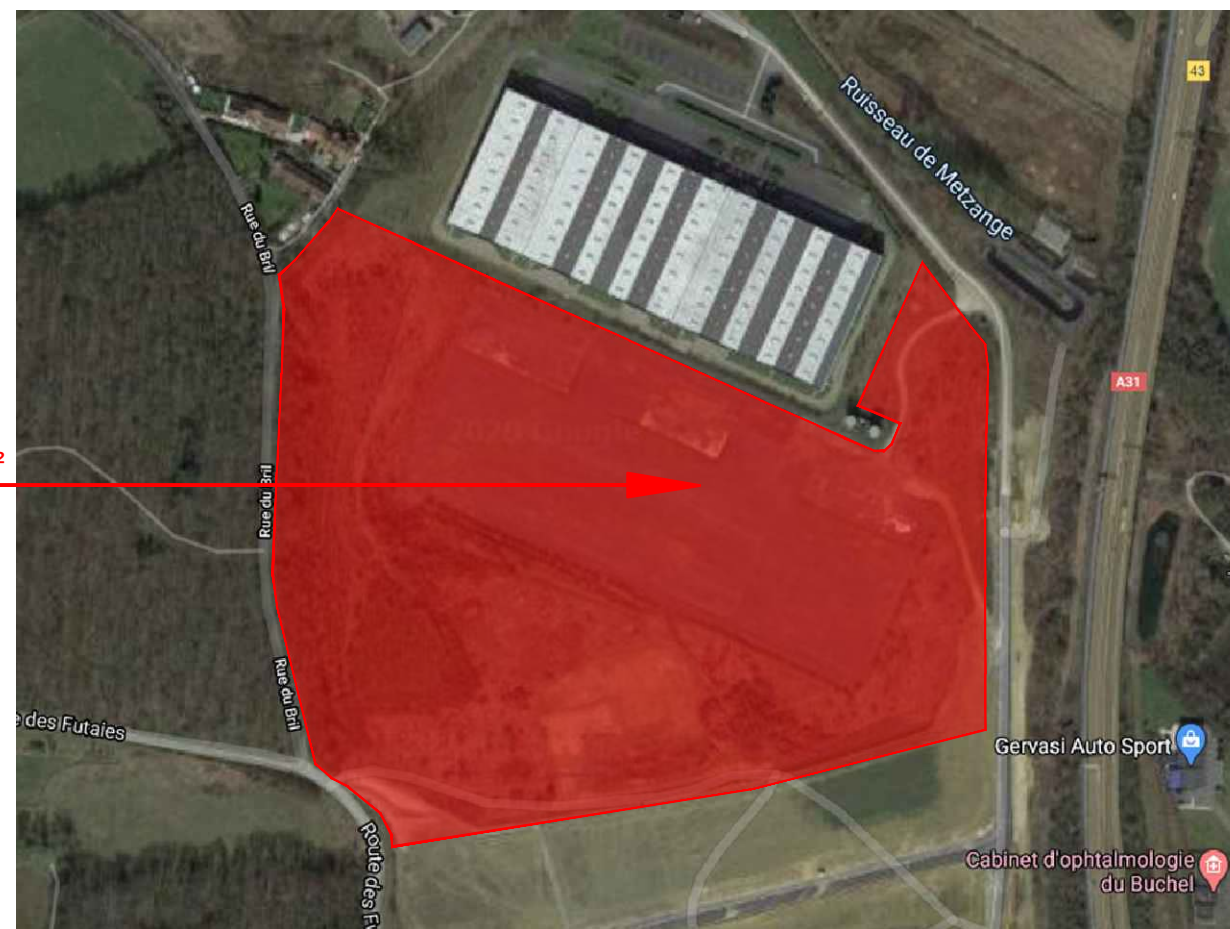
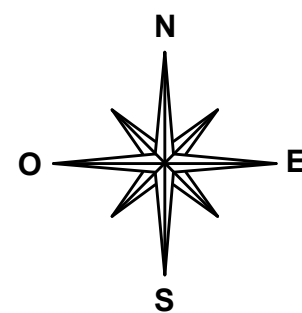
01

PLAN DE SITUATION

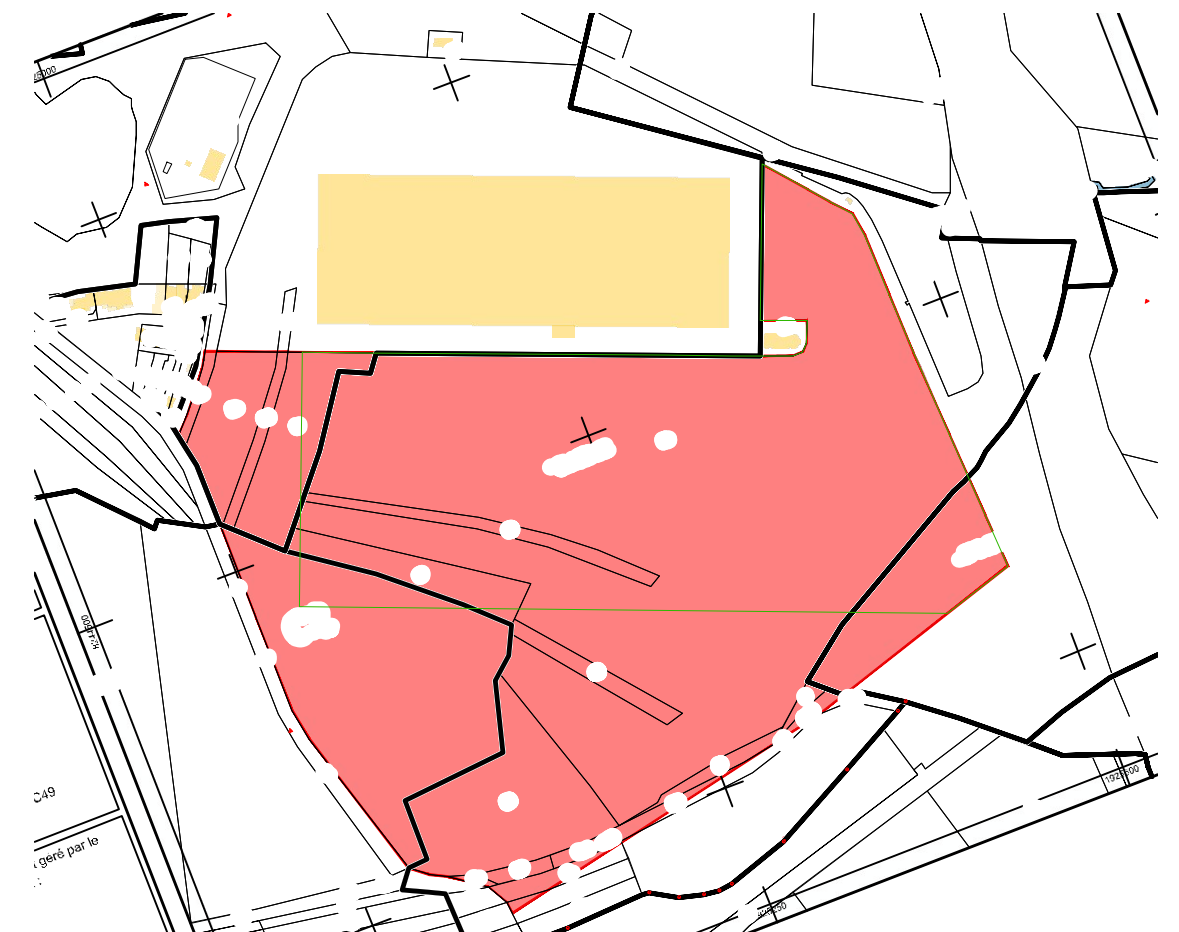
Situation du terrain sur la ville de Thionville - Lieu dit "Metzange"
à l'Ouest de l'A31 dans la ZAC de Metzange;
L'accès au site se fait depuis le 17 rue des Terres Rouges.



Vue aérienne au 1/10 000^{ème}



Vue aérienne au 1/5 000^{ème}



Plan cadastral au 1/5 000^{ème}

Surface foncière projet est de 144 155 m²

de section cadastrale CR,
parcelle n°80, 82, 86, 90, 92, 94, 120,
183p, 200p, 202, 209p, 211p, 214, 215p,
354, 374, 375, et 376
sur la ville de Thionville