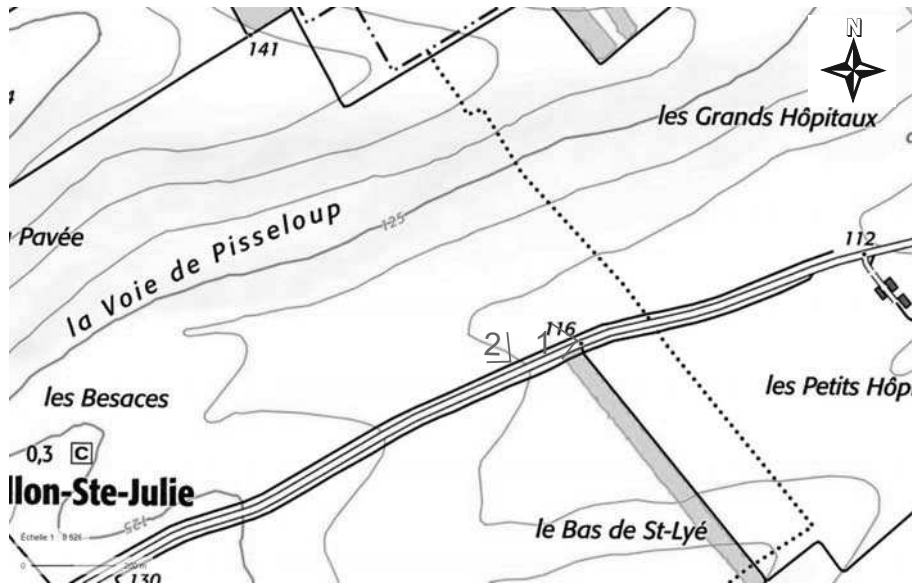


500 m

■ périmètre d'irrigation

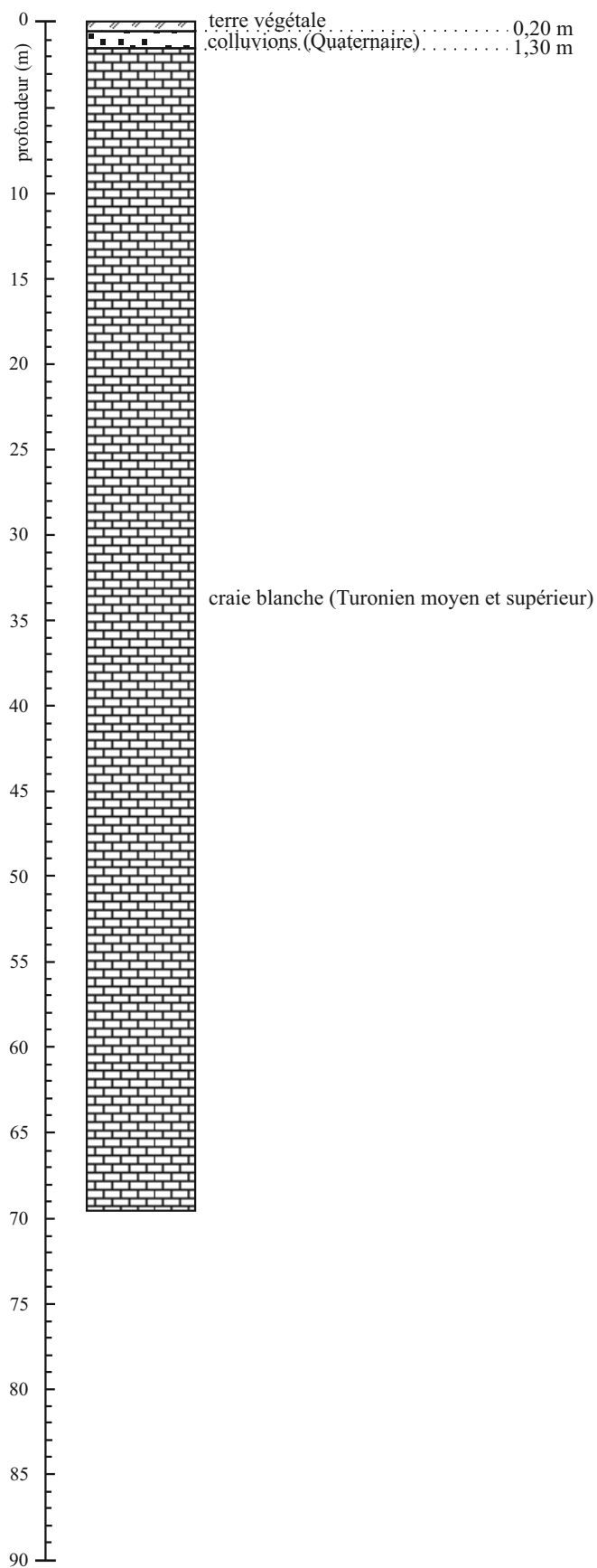


1. Vue générale du site d'implantation

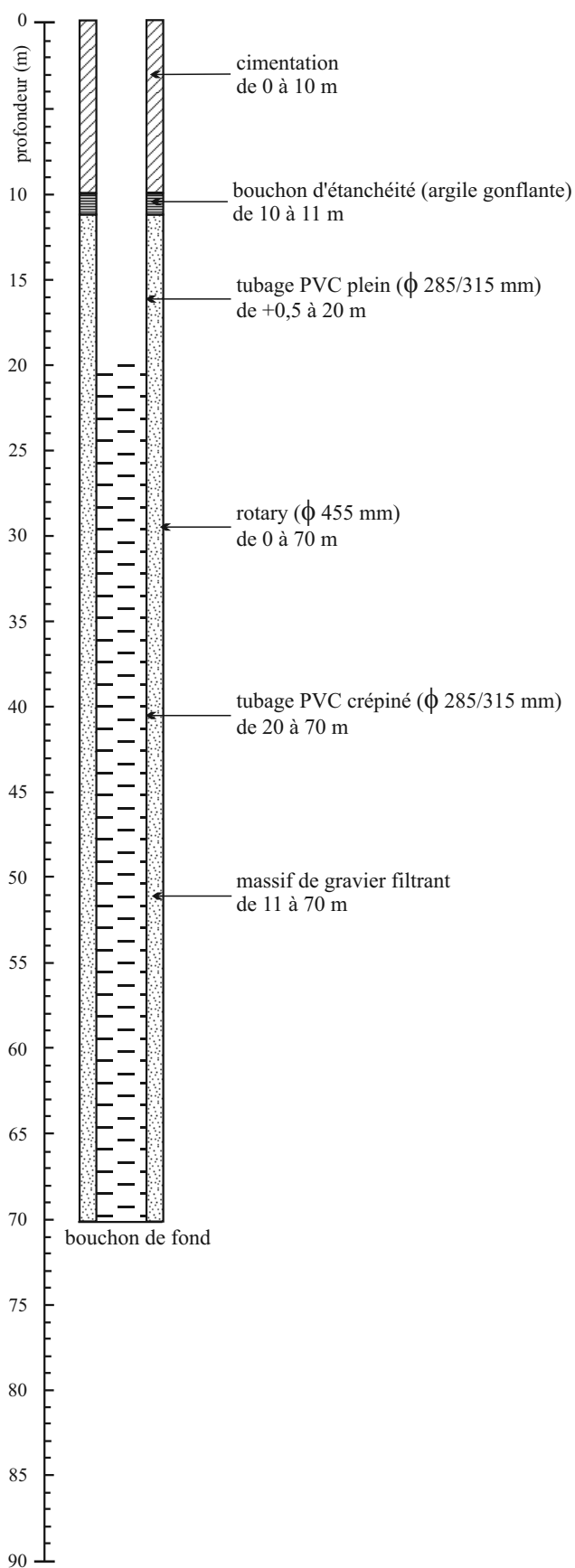


2. Vue rapprochée du site d'implantation

### COUPE LITHOLOGIQUE PREVISIONNELLE



### COUPE TECHNIQUE PREVISIONNELLE





*cultures*

*cultures*

Projet

100 m

*RD 165*

*boisement*

*cultures*

Échelle 1 : 4 786



# Carte générale Grand Est



## Contenu de la carte

Annotations

Nature

Gestions contractuelles

▭ Natura 2000 - directive Habitat (ZSC)

▭ Natura 2000 - directive Oiseaux (ZPS)

Fonds cartographiques

Couleurs

Scan 25 (Couleurs) - (Données Scan 25 - Copyright IGN)

Scan 25

Plan (Couleurs)

Plan

Tous droits réservés.

Document imprimé le 25 Octobre 2021, serveur Géo-IDE carto V0.2, <http://carto.geo-ide.application.developpement-durable.gouv.fr>, Service: DREAL Grand Est.