Annexes 2 à 5 : Plan d'implantation, Photographie du site devant accueillir le forage, Occupation du sol

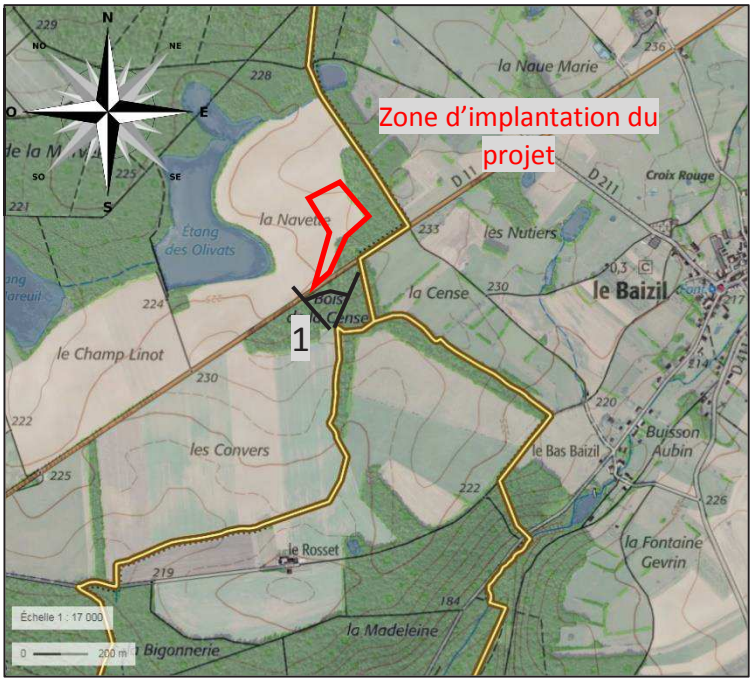





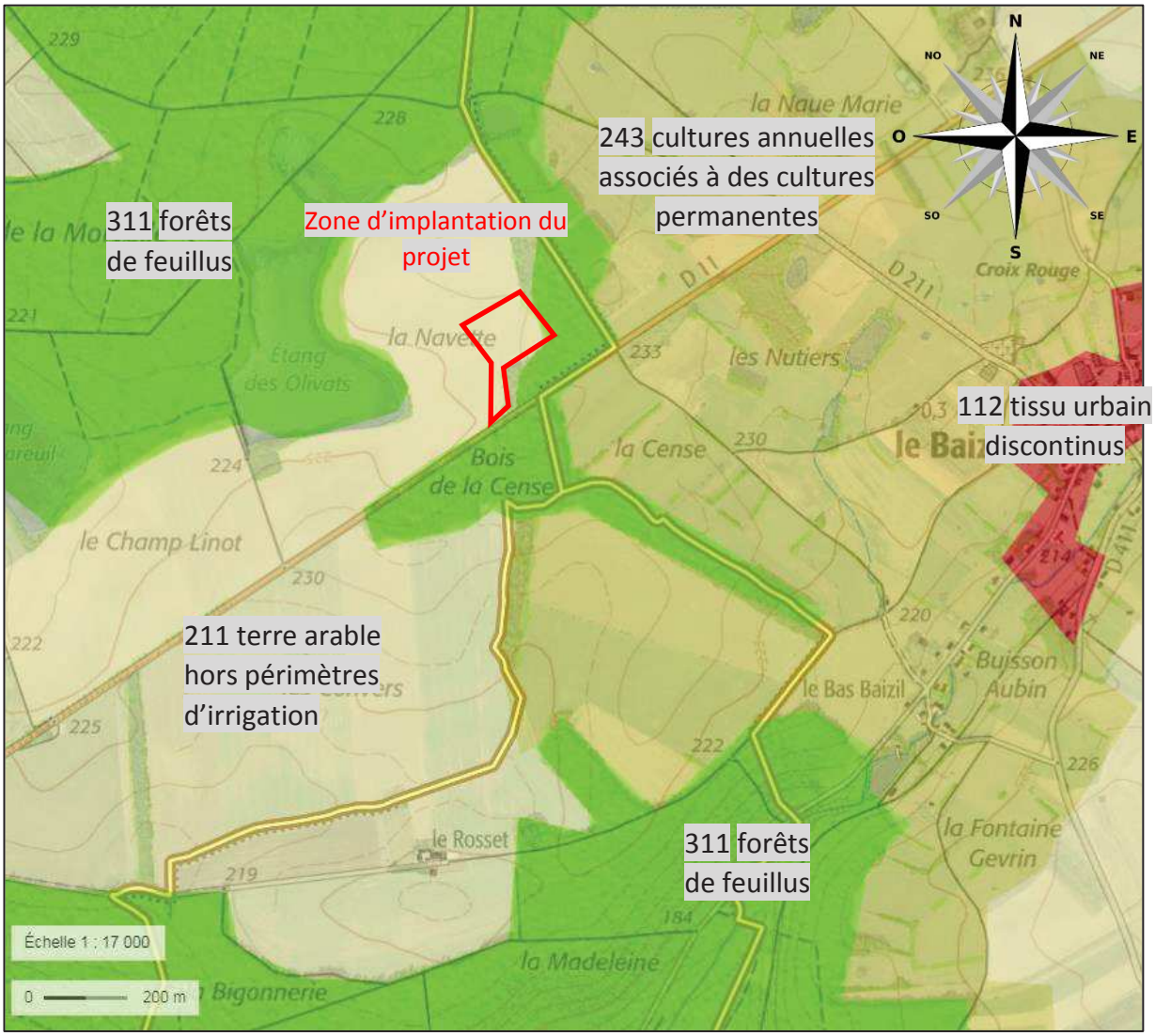
311 forêts de feuillus
Zone d'implantation du projet
243 cultures annuelles associés à des cultures permanentes
112 tissu urbain discontinus
211 terre arable hors périmètres d'irrigation
311 forêts de feuillus
la Naue Marie
la Navette
Étang des Olivats
Bois de la Cense
la Cense
les Nutiers
le Champ Linot
le Bas Baizil
Buisson Aubin
le Rosset
la Fontaine Gevrin
la Madeleine
Croix Rouge
D 11
D 211
N
NO
NE
O
E
SO
SE
S
Échelle 1 : 17 000
0
200 m

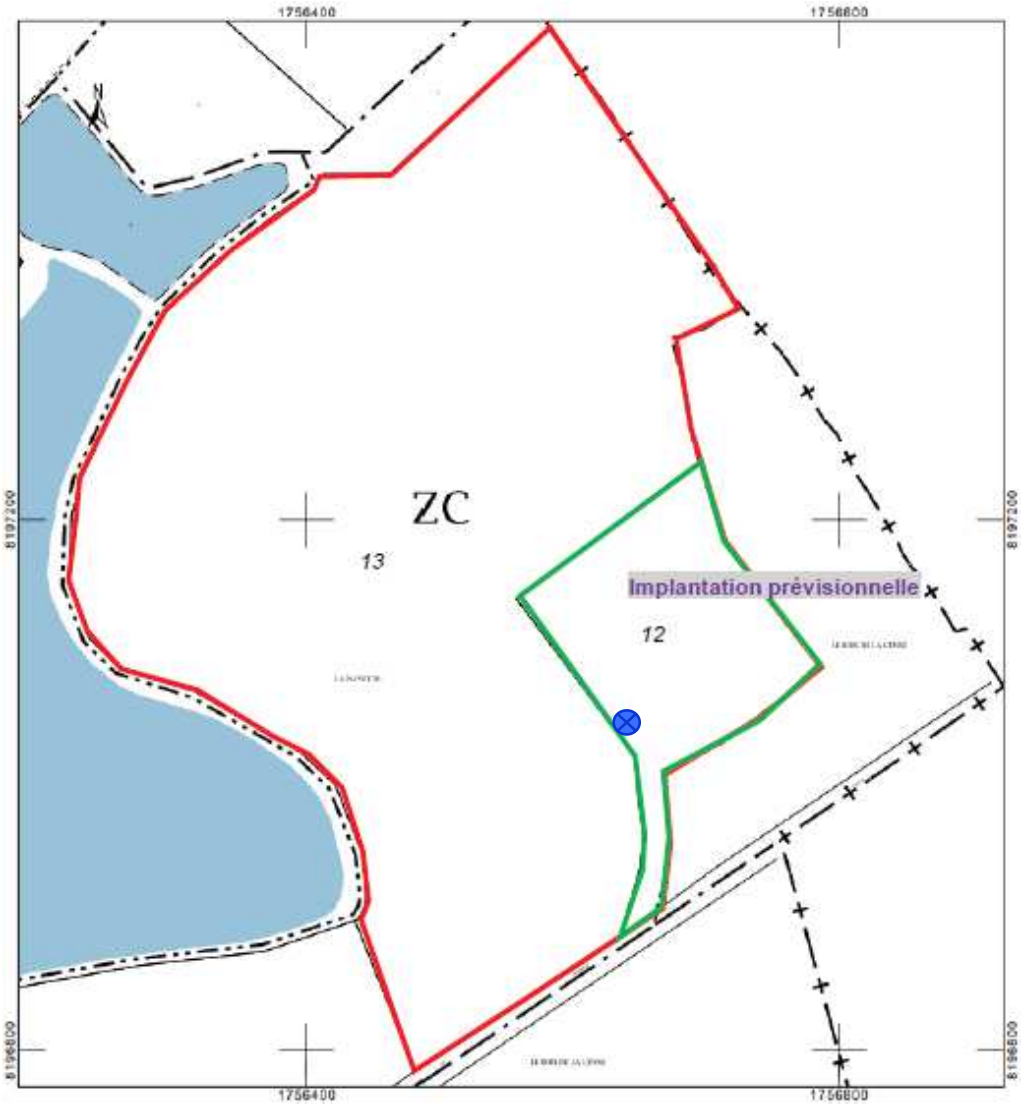
1756400
1756800
8197200
8196800
ZC
13
12
Implantation prévisionnelle

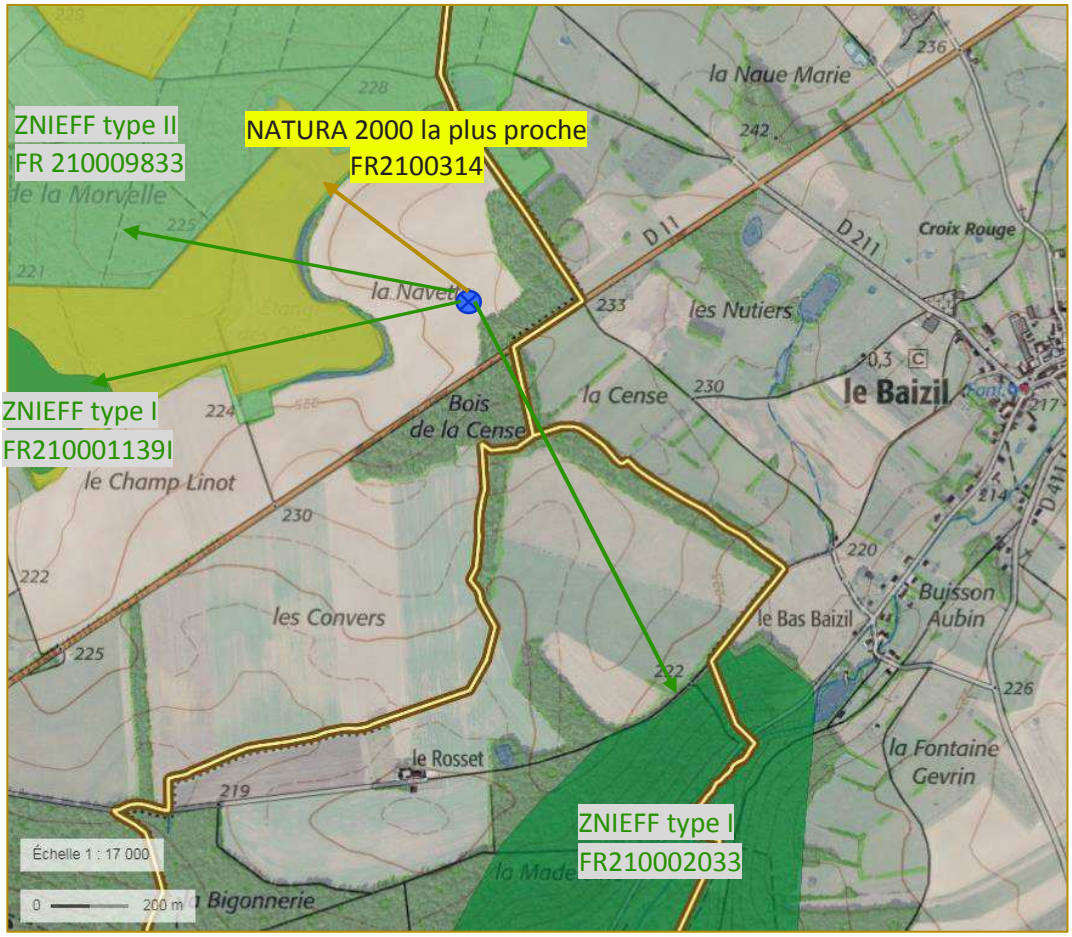
ZNIEFF type II
FR 210009833
NATURA 2000 la plus proche
FR2100314
ZNIEFF type I
FR210001139I
ZNIEFF type I
FR210002033
la Naue Marie
Croix Rouge
D 11
D 211
la Navette
les Nutiers
le Baizil
la Cense
Bois
de la Cense
le Champ Linot
les Convers
le Bas Baizil
Buisson
Aubin
la Fontaine
Gevrin
le Rosset
la Made
Bigonnerie
Échelle 1 : 17 000
0
200 m