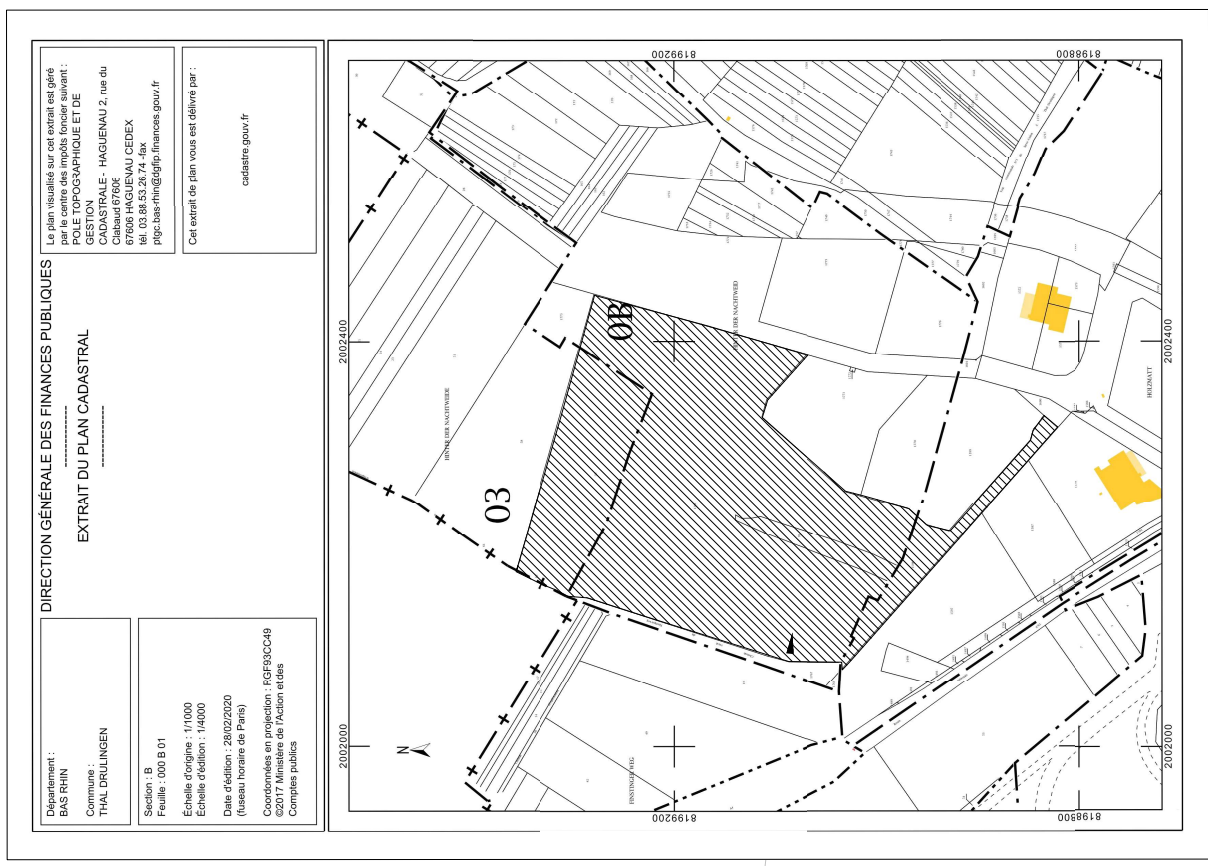
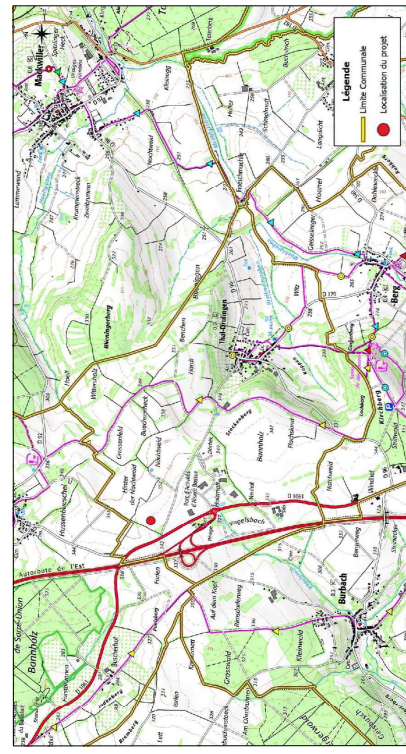
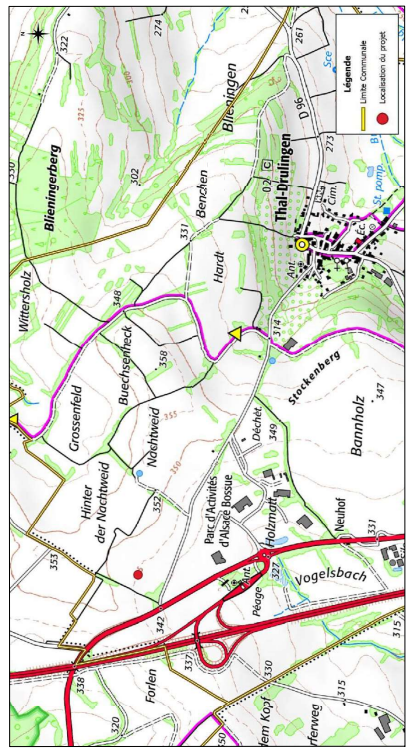
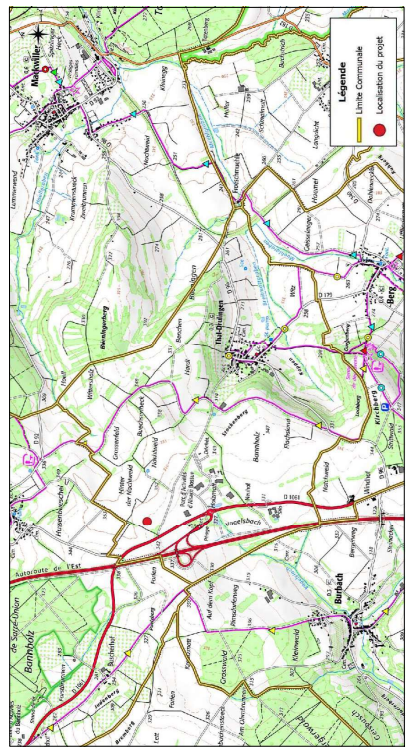


ANNEXE 02 - PLAN DE SITUATION ET PLANCHE CADASTRALE



Section A
Parcelle 1588
Section B
Parcelles 70 et 1769
Section 3
Parcelle 69

DIRECTION GÉNÉRALE DES FINANCES PUBLIQUES
EXTRAIT DU PLAN CADASTRAL

Le plan visuelisé sur cet extrait est géré par le centre des impôts foncier suivant :
POLE TOPOGRAPHIQUE ET DE CADASTRE
CADASTRAL - HAGUENAU 2, rue du Cabard 67606
67606 HAGUENAU CEDEX
tél. 03.88.53.26.74 - fax
pfg.cas.rhin@dgf.finances.gouv.fr

Cet extrait de plan vous est délivré par :
cadastre.gouv.fr

Département : BAS RHIN
Communes : THAL BRÜLINGEN

Section : B
Feuille : 000 B 01

Echelle d'origine : 1/1000
Echelle d'édition : 1/4000

Date d'édition : 28/02/2020
(fuseau horaire de Paris)

Coordonnées en projection : IGF93CC49
Coordonnées de l'ancien états
Comptes publics

APEXENERGIES
Anrum du Millénaire,
78 Allée John Napier
34000 Montpellier



Construction d'ombrières photovoltaïques
sur parkings existants
EXAMEN AU CAS PAR CAS

Date : MARS 2020
Echelle : SO
Format : A3
Référence dossier : KIMMEL