

Renaturation de
cours d'eau

Entretien des
cours d'eau

Aménagement
des cours d'eau

Prévention des
inondations

Optimisation
des crues

Zones humides

SMARL

Connaissance
inventaire

Conseil gestion
d'étangs

Projets
partenariaux

Conseils aux
communes
membres

Animation
Natura 2000

Animation du
SAGE Largue

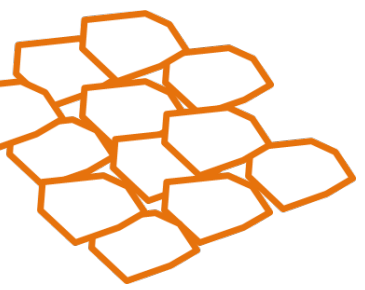





Sources :BD CARTHAGE© BD TOPO® V2, ©IGN-2011
 Réalisation : SMARL 08/2011

EPAGE LARGUE

• En 2017
55 communes



GEMAPI




55 Délégués

NON GEMAPI




55 Délégués


2 Délégués




Collège GEMAPI



55 Délégués



2 Délégués

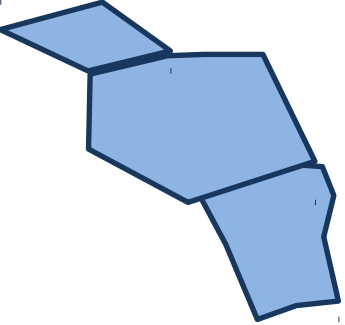


55 Délégués

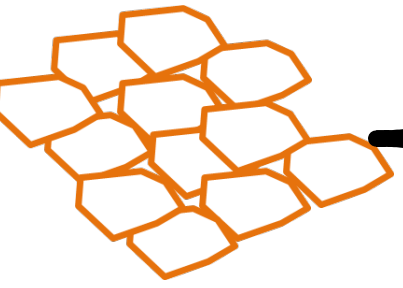
Collège NON GEMAPI

EPAGE LARGUE

• En 2018
Communautés de
Communes



55 communes



GEMAPI

59 Délégués

NON GEMAPI

55 Délégués

2 Délégués

Collège GEMAPI

59 Délégués



2 Délégués



55 Délégués

Collège NON GEMAPI