

# COMMUNE DE LOCHWILLER

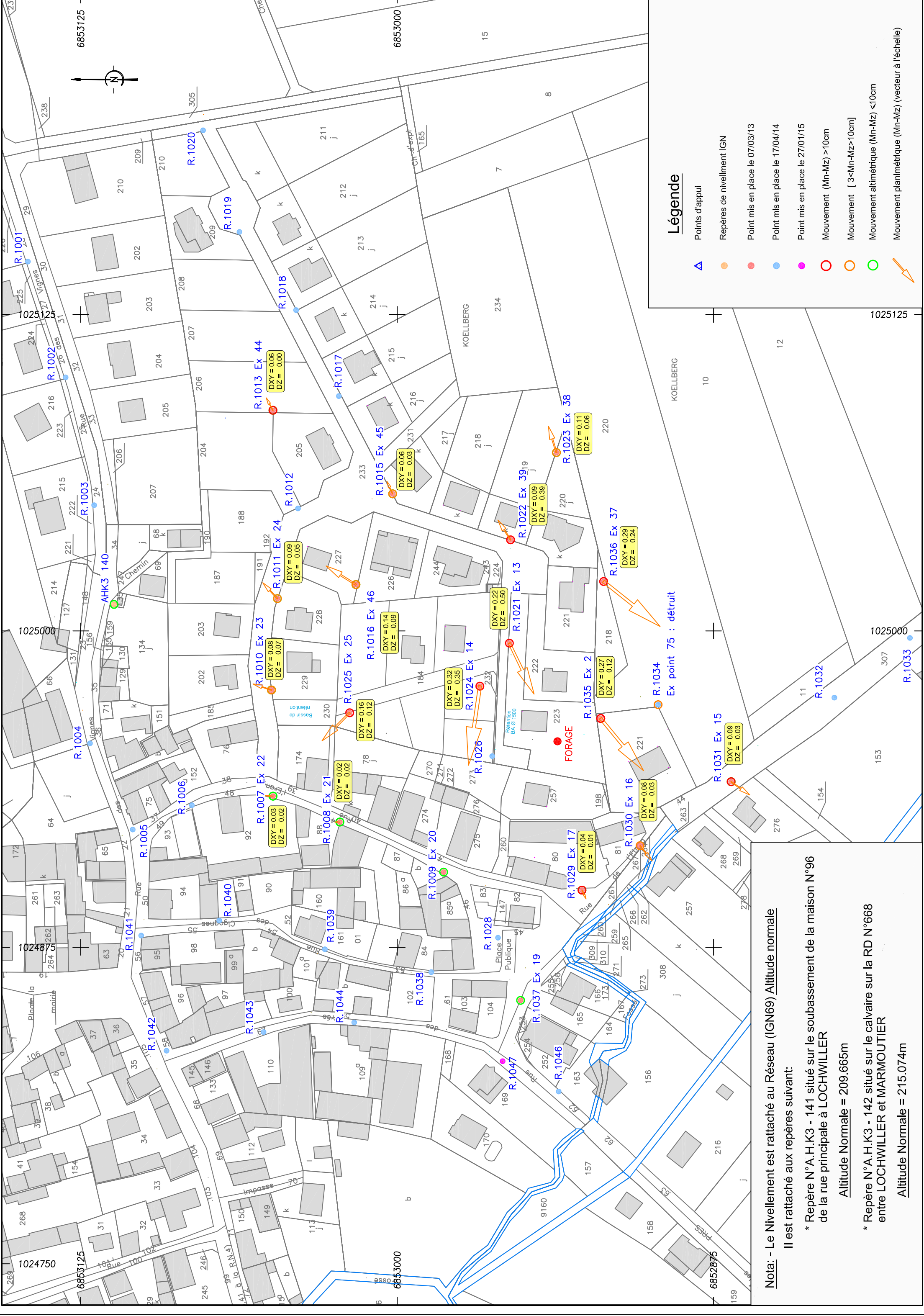


# PLAN D'AUSCULTATION










Cumul depuis le 7 mars 2013  
Mn-Mz

Version	Date	Désignation
0	07/03/13	Mesure Z
F	17/04/14	Mesure 0
G	27/03/15	Campagne N°7
	02/06/15	Campagne N°8

Echelle : 1/1250



### Légende

-  Points d'appui
-  Repères de nivellement IGN
-  Point mis en place le 07/03/13
-  Point mis en place le 17/04/14
-  Point mis en place le 27/01/15
-  Mouvement (Mn-Mz) >10cm
-  Mouvement [ 3<Mn-Mz<10cm]
-  Mouvement altimétrique (Mn-Mz) <10cm
-  Mouvement planimétrique (Mn-Mz) (vecteur à l'échelle)

**Nota:** - Le Nivellement est rattaché au Réseau (IGN69) Altitude normale  
 Il est rattaché aux repères suivant:  
 \* Repère N°A.H.K3 - 141 situé sur le soubassement de la maison N°96 de la rue principale à LOCHWILLER  
 Altitude Normale = 209.665m  
 \* Repère N°A.H.K3 - 142 situé sur le calvaire sur la RD N°668 entre LOCHWILLER et MARMOUTIER  
 Altitude Normale = 215.074m