

COMMUNE DE LOCHWILLER

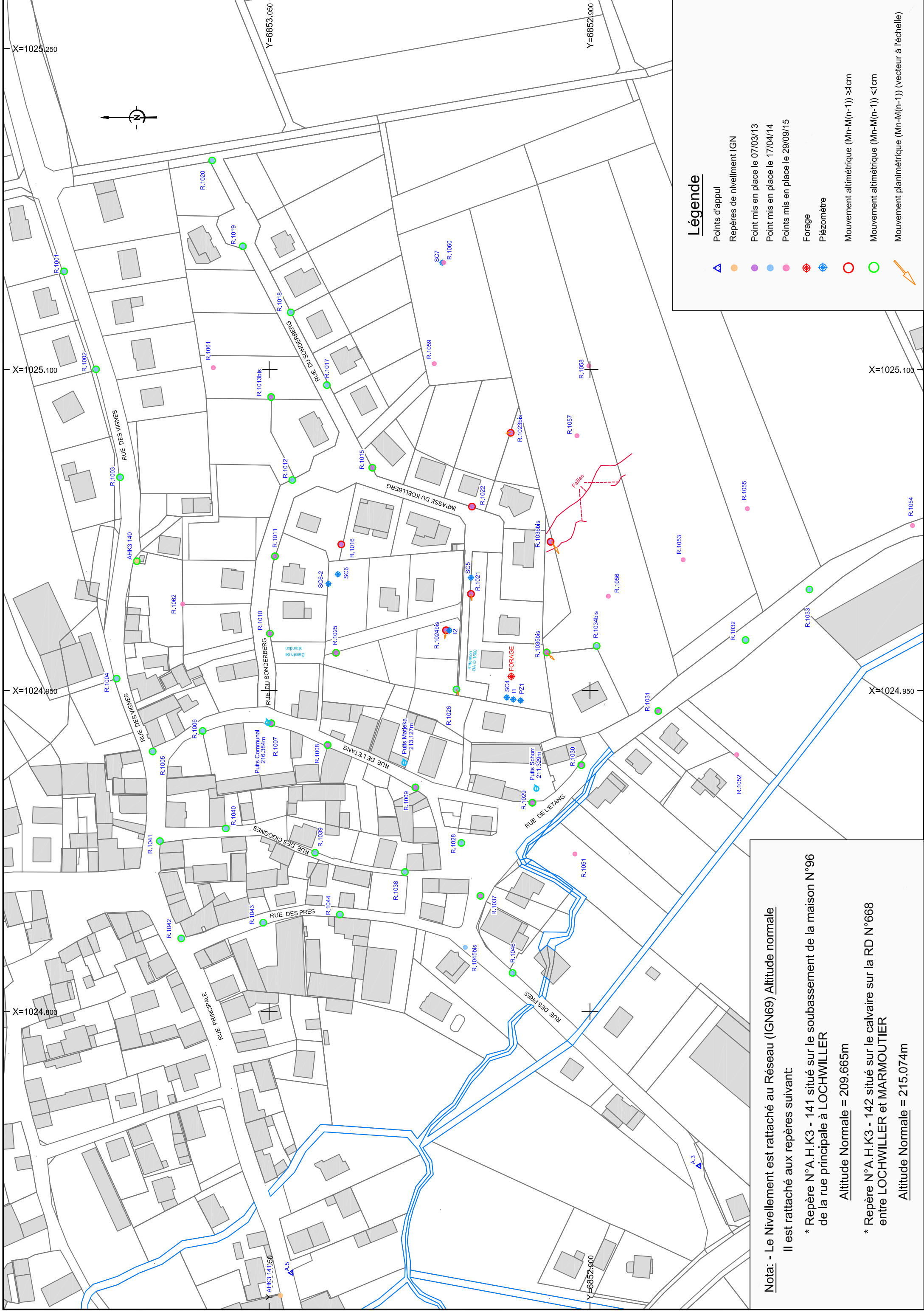


PLAN D'AUSCULTATION











Déplacement depuis la dernière mesure Mn-Mn-1

Version	Date	Désignation
0	07/03/13	Mesure Z
...	17/04/14	Mesure 0
H
I	28/07/15	Campagne N°9
	29/09/15	Campagne N°10

Echelle : 1/1500



Légende

- Points d'appui 
- Repères de nivellement IGN 
- Point mis en place le 07/03/13 
- Point mis en place le 17/04/14 
- Points mis en place le 29/09/15 
- Forage 
- Piézomètre 
- Mouvement atimétrique (Mn-M(n-1)) >1cm 
- Mouvement atimétrique (Mn-M(n-1)) <1cm 
- Mouvement planimétrique (Mn-M(n-1)) (vecteur à l'échelle) 

Nota: - Le Nivellement est rattaché au Réseau (IGN69) Altitude normale

Il est rattaché aux repères suivant:

* Repère N°A.H.K3 - 141 situé sur le soubassement de la maison N°96 de la rue principale à LOCHWILLER

Altitude Normale = 209.665m

* Repère N°A.H.K3 - 142 situé sur le calvaire sur la RD N°668 entre LOCHWILLER et MARMOUTIER

Altitude Normale = 215.074m