

# La cartographie des avis de l'autorité environnementale

---

**SCDD/PSIG2D**

*François Mathonnet*

**Conférence régionale éolien**

**16 octobre 2017**



Crédit photo : Arnaud Bouissou/MEDDTL

Direction régionale de l'Environnement, de l'Aménagement et du Logement  
Grand Est

[www.grand-est.developpement-durable.gouv.fr](http://www.grand-est.developpement-durable.gouv.fr)

# Cartographies sur l'éolien

- Deux informations disponibles
  - Parcs éoliens
  - Avis de l'autorité environnementale
- Accessible via des cartes dynamiques sur internet, avec les données en téléchargement
- État de l'éolien en Grand Est
  - Visualisation des parcs et des mats (avis ICPE rendu)
  - Informations : nom, puissance, mandataire, etc
- Avis de l'autorité environnementale (AE)
  - Visualisation des communes concernées par un avis AE rendu
    - Projets
    - Plans et programmes
  - A partir du 1er janvier 2016
  - Informations : nom du projet, domaine, communes concernées, date, pétitionnaire, lien vers avis final
- Mise à jour régulière (objectif : mensuel)

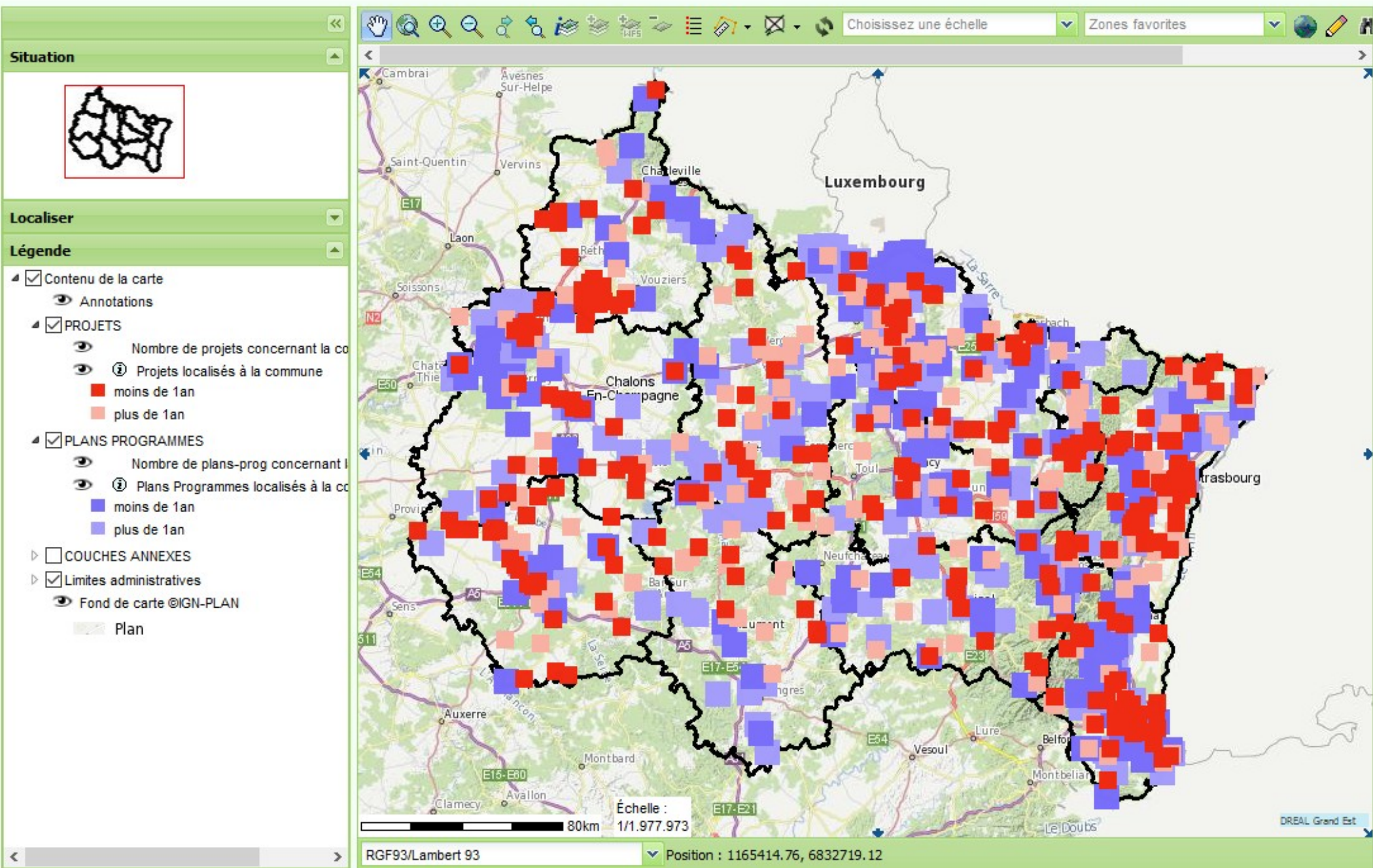


PRÉFET  
DE LA RÉGION  
GRAND EST

# Localisation des avis de l'autorité environnementale de la région Grand Est

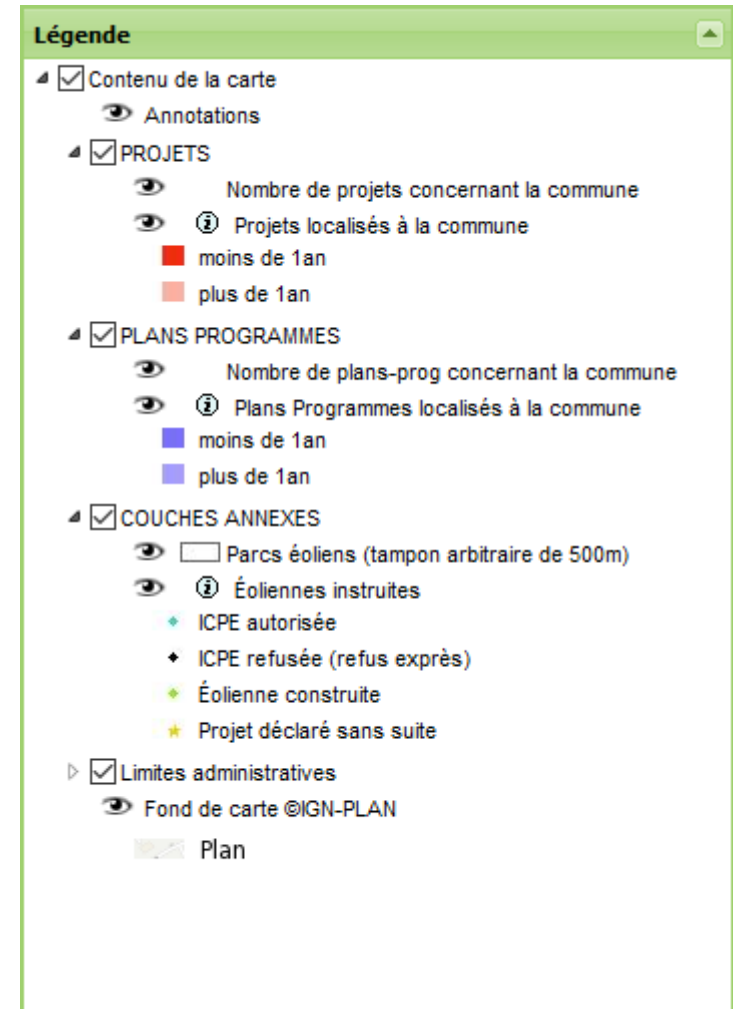
avis rendus au 01/09/2017

[plus d'info](#)



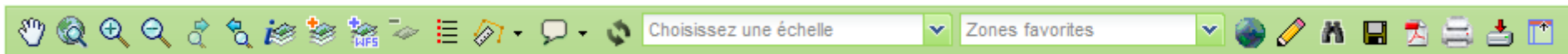
# Les données accessibles

- Deux couches géographiques
  - Avis AE sur les projets
  - Avis AE sur les plans et programmes
- Localisation à la commune
- 2 couleurs suivant l'ancienneté
- Indication du nb de projets superposés
- Couche annexe
  - Parcs éoliens instruits

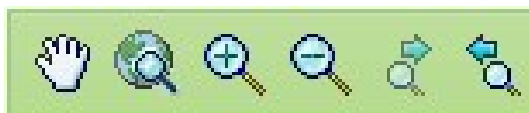


# Fonctionnalités de la carte

## Barre d'outils



### Déplacement, zoom



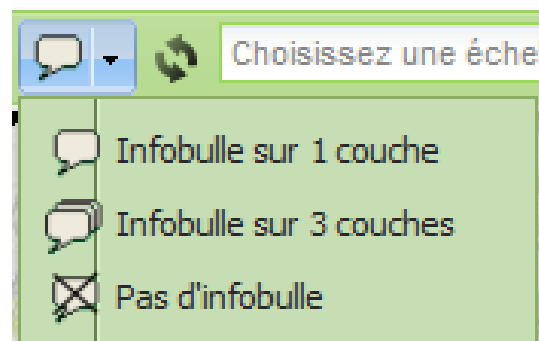
### Interrogation



### Ajout de couches SIG par flux WxS



### Infobulles

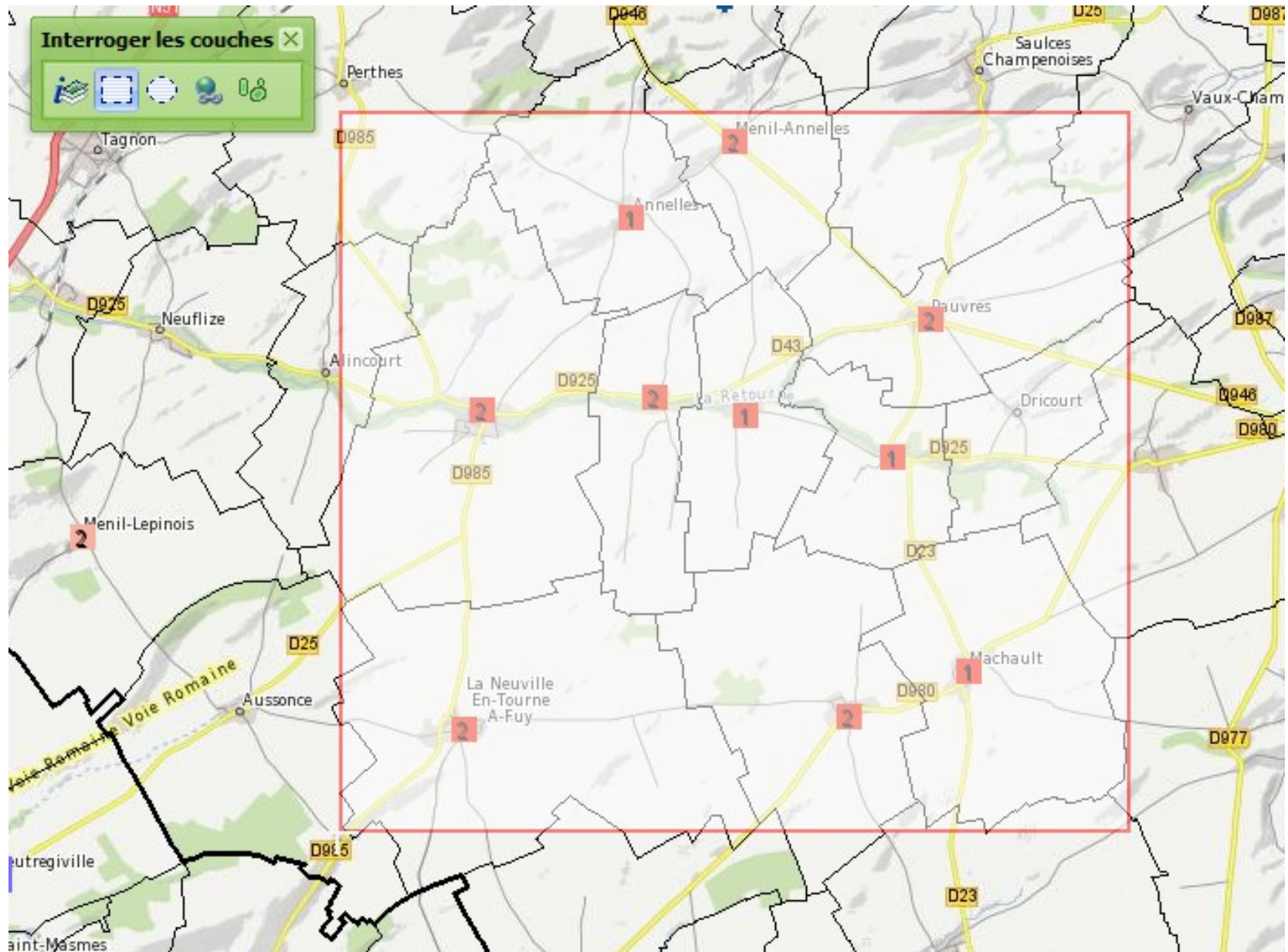


### Enregistrement, impression, téléchargement données





# Sélection d'avis AE



PRÉFET  
DE LA RÉGION  
GRAND EST

# Tableau résultat de la sélection

Information

16 résultats

Projets localisés à la commune (16 résultats)

- 811 (INTITULE: création du poste électrique 400kV de ROUTY, NOM\_COM: LA NEUVILLE-EN-TOURNE-A-FUY, DATE\_TACIT: , DATE\_FINAL: 20160902, TYPE\_CONSU: AEPR)
- 2577 (INTITULE: Parc éolien du Mont des Quatre Faux, NOM\_COM: BIGNICOURT, DATE\_TACIT: , DATE\_FINAL: 20161115, TYPE\_CONSU: AEPR)
- 2577 (INTITULE: Parc éolien du Mont des Quatre Faux, NOM\_COM: CAUROY, DATE\_TACIT: , DATE\_FINAL: 20161115, TYPE\_CONSU: AEPR)
- 2577 (INTITULE: Parc éolien du Mont des Quatre Faux, NOM\_COM: JUNIVILLE, DATE\_TACIT: , DATE\_FINAL: 20161115, TYPE\_CONSU: AEPR)

Projets localisés à la commune (16 résultats)

	num...	intitulé	domaine	catégorie	département	communes conce...	commune lo...	INSEE com...	date tacite	d
1	811	création du poste électrique 400kV de ROUTY	Transport d-energie	28° - Ouvrages de transport et de distribution d'énergie électrique	08	Neuville-en-Tourne-à-Fuy (La)	LA NEUVILLE-EN-TOURNE-A.	08320		
2	2577	Parc éolien du Mont des Quatre Faux	ICPE	1° - ICPE éoliennes	08	Bignicourt - Cauroy - Hauviné - Juniville - Machault - Mont-Saint-Remy - Neuville-en-Tourne-à-Fuy	BIGNICOURT	08066		

Projets localisés à la commune (16 résultats)

nce...	commune lo...	INSEE com...	date tacite	date finale	pétitionnaire	statut	type consultat...	ancienneté	document PDF
Fuy	LA NEUVILLE-EN-TOURNE-A.	08320		02/09/2016	RTE	avis-décision	AEPR	plus de 1an	<a href="http://www.grand-est.developpement-durable.gouv.fr/avis-de-l-autorite-environnementale-r6461.html">http://www.grand-est.developpement-durable.gouv.fr/avis-de-l-autorite-environnementale-r6461.html</a>
cauroy niville	BIGNICOURT	08066		15/11/2016	SAS du parc éolien du Mont des Quatre Faux	avis-décision	AEPR	moins de 1an	<a href="http://www.grand-est.developpement-durable.gouv.fr/avis-de-l-autorite-environnementale-r6461.html">http://www.grand-est.developpement-durable.gouv.fr/avis-de-l-autorite-environnementale-r6461.html</a>
my - fuy									

Exporteur Imprimer Fermer

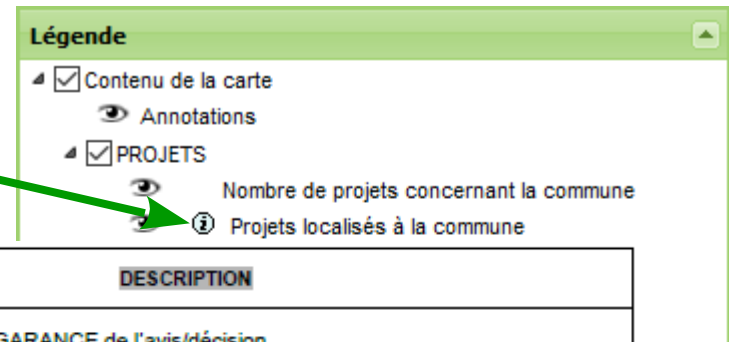


PRÉFET  
DE LA RÉGION  
GRAND EST



# Les informations disponibles

- Les métadonnées élémentaires sont accessibles via la légende



CHAMP	ALIAS GEO-IDE-CARTO	TYPE	DESCRIPTION
NUMERO	numéro GARANCE	entier	Numéro d'enregistrement GARANCE de l'avis/décision.
INTITULE	Intitulé	caractère (254)	Intitulé de l'avis/décision (GARANCE).
DOMAINE	domaine	caractère (254)	Domaine de l'avis/décision (GARANCE). Les valeurs possibles sont : - « Agriculture et forêts » - « Forages et mines » - « ICPE » - « Infrastructures de transport » - « Milieux aquatiques, littoraux et maritimes » - « Production d'énergie » - « Transport d'énergie » - « Urbanisme, ouvrages, aménagements »

CHAMP	ALIAS GEO-IDE-CARTO	TYPE	DESCRIPTION
STATUT	statut	caractère (254)	Statut de l'avis/décision (GARANCE). Les valeurs possibles sont : - « avis-décision » - « avis sans observation »
TYPE_CONSU	type consultation	caractère (254)	Type de consultation (GARANCE). Les valeurs possibles sont : - « AEPR » pour les avis - « AEPR-CC » pour les décisions au cas par cas
ANCIENNETE	ancienneté	caractère (12)	Ancienneté de l'avis/décision par rapport à la date finale ou à défaut la date tacite. Les valeurs possibles sont : - « plus de 1 an » - « moins de 1 an »
LIEN_PDF	document pdf	caractère (254)	Lien vers la rubrique Internet contenant l'avis ou la décision au format PDF.



PRÉFET  
DE LA RÉGION  
GRAND EST



Accueil > Evaluation Environnementale > Avis et décisions de l'AE > Avis et décisions de l'AE au second semestre 2016 > Ardennes (08) > Avis de l'Autorité Environnementale

## EVALUATION ENVIRONNEMENTALE

### Démarches

- Avis et décisions de l'AE
- Avis et décisions de la MRAe
- Avis et décisions de l'AE en 2017
- Avis et décisions de l'AE au second semestre 2016
  - Ardennes (08)
    - Examens au cas par cas
    - Avis de l'Autorité Environnementale**
  - Aube (10)
  - Marne (51)
  - Haute-Marne (52)
  - Meurthe-et-Moselle (54)
  - Meuse (55)
  - Moselle (57)
  - Bas-Rhin (67)

### Avis de l'Autorité Environnementale

#### ▶▶ Hagnicourt, Vaux-Montreuil et Villers-le-Tourneur : parc éolien

Avis de l'Autorité Environnementale relatif au projet de parc éolien

#### ▶▶ Bourcq et Contreuve - Parc éolien

#### ▶▶ La Neuville-en-Tourne-à-Fuy - RTE

#### ▶▶ Pauvres : Parc éolien Energie du partage 10

#### ▶▶ Pauvres : Centrale éolienne Le MONT DE MALAN

#### ▶▶ Projet éolien du Mont des Quatre Faux

Communes concernées : Bignicourt (08310), Cauroy (08310), Hauviné (08310), Juniville (08310), La Neuville-en-Tourne-à-Fuy (08310), Machault (08310), Mont-Saint-Rémy (08310), Ville-sur-Retourne (08310)



PRÉFET DE LA RÉGION GRAND EST

Strasbourg, le 15 NOV. 2016

### Avis de l'Autorité Environnementale

Nom du pétitionnaire	SAS Parc éolien du Mont des 4 Faux
Commune(s)	Bignicourt, Cauroy, Hauviné, Juniville, La Neuville-en-Tourne-à-Fuy, Machault, Mont-Saint-Rémy, Ville-sur-Retourne
Département(s)	ARDENNES
Objet de la demande	Demande d'autorisation unique pour un parc éolien

RAPPEL : En application de la directive européenne sur l'évaluation environnementale des projets, tous les projets soumis à étude d'impact font l'objet d'un avis d'une « autorité environnementale » désignée par la réglementation. Cet avis est mis à disposition du maître d'ouvrage, de l'autorité décisionnaire et du public (dans le dossier soumis à la consultation publique et sur internet).  
Il ne porte pas sur l'opportunité du projet et n'est donc ni favorable ni défavorable à son autorisation.  
Il évalue la qualité de l'étude d'impact présentée par le maître d'ouvrage (les points positifs et les points négatifs) et la prise en compte de l'environnement par le projet (les points faibles et les points forts).  
Il permet au maître d'ouvrage d'améliorer, le cas échéant, la qualité de l'étude d'impact du projet et la prise en compte de l'environnement dans son projet.  
Il facilite la compréhension du public et sa participation à l'élaboration des décisions qui portent sur ce projet.  
La décision de l'autorité compétente qui autorise le pétitionnaire ou le maître d'ouvrage à réaliser le projet prend en considération cet avis (cf. article L. 122-1 IV du code de l'environnement).

Ce projet est soumis à étude d'impact au titre de l'article R122-2 du code de l'environnement.  
Il fait donc l'objet d'une évaluation environnementale et par conséquent d'un avis du préfet de région en sa qualité d'autorité administrative de l'État compétente en matière d'environnement (article R.122-7 du code de

# Recherche par requête



**Requêtes attributaires**

**Requête**

Couche: Projets localisés à la commune

Champ: domaine

Opérateur: contient

Valeur: ICPE

**Interroger**

**Projets localisés à la commune (196 résultats)**

	num...	intitulé	domaine	communes concernées
1	10019	EOLIENNES DE BONNE VOISINE	ICPE	CHAMPFLEURY
2	10020	Parc éolien LES ORMELOTS - Champfleury	ICPE	CHAMPFLEURY
3	10023	1° - ICPE carrièresS ST CHRISTOPHE	ICPE	PUITS-ET-NUISEME
4	1663	parc eolien société MSE la Prevoterie (10)	ICPE	Droupt-Saint-Bask Sainte-Marie - Gra (Les)
5	1688	Parc éolien de la Plaine d'Osne	ICPE	Osne-le-Val

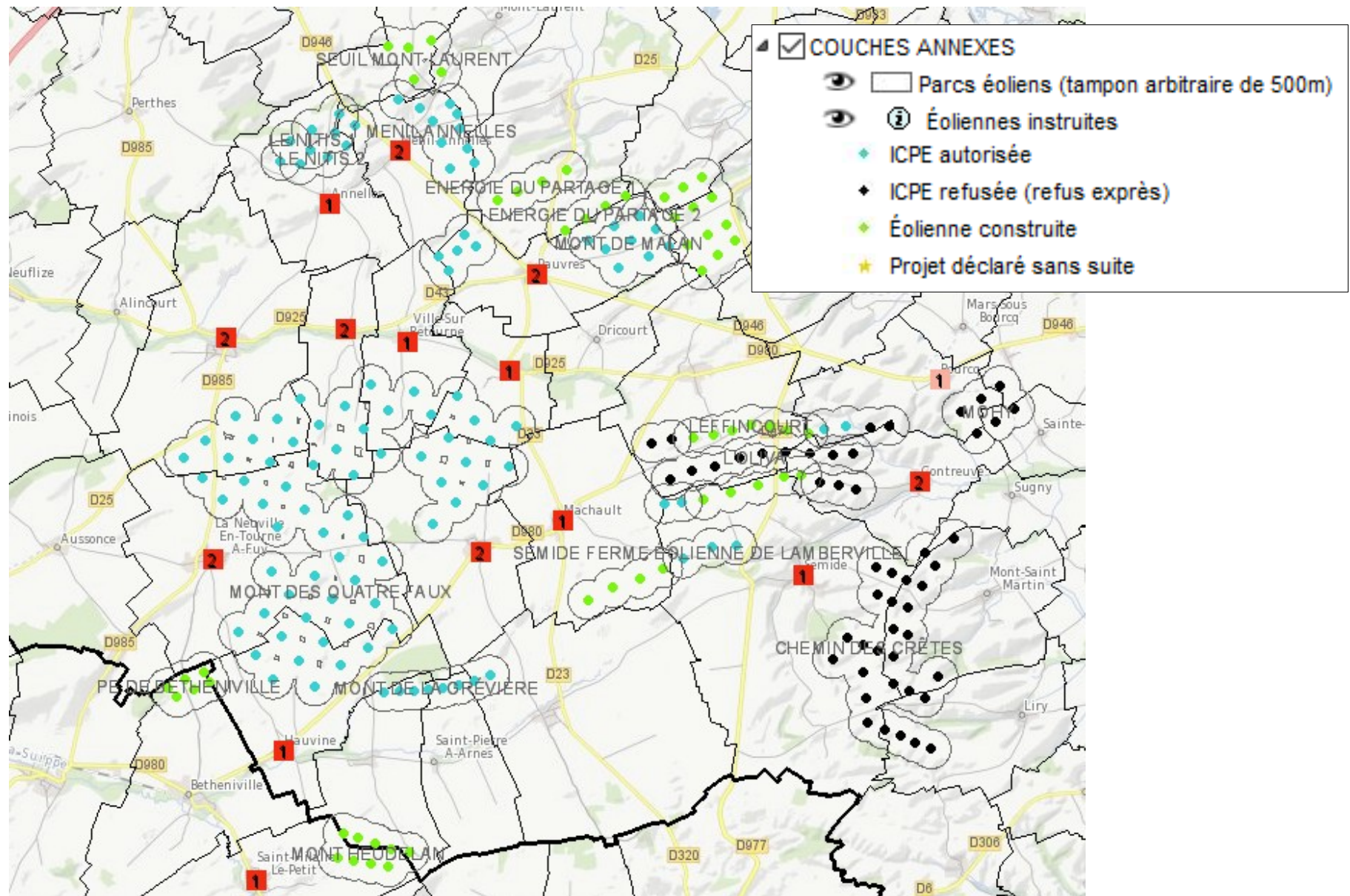
**Exporter** **Fermer**

*Recherche possible sur tous les attributs  
Notice disponible via « plus d'info » dans le bandeau*



PRÉFET  
DE LA RÉGION  
GRAND EST

# Affichage des parcs éoliens



Liberté • Égalité • Fraternité  
RÉPUBLIQUE FRANÇAISE

PRÉFET  
DE LA RÉGION  
GRAND EST

# Les liens

- Cartes dynamiques accessibles via la page internet qui inventorie les cartes dynamiques de la DREAL Grand Est

<http://www.grand-est.developpement-durable.gouv.fr/cartographies-interactives-r52.html>

- Liens directs actuels :

- Etat de l'éolien

[http://cartelie.application.developpement-durable.gouv.fr/cartelie/voir.do?](http://cartelie.application.developpement-durable.gouv.fr/cartelie/voir.do?carte=EolienneICPE_R44&service=DREAL_Champ_Ard)

[carte=EolienneICPE\\_R44&service=DREAL\\_Champ\\_Ard](http://cartelie.application.developpement-durable.gouv.fr/cartelie/voir.do?carte=EolienneICPE_R44&service=DREAL_Champ_Ard)

- Avis de l'autorité environnementale

[http://carto.geo-ide.application.developpement-durable.gouv.fr/925/avis\\_ae\\_r44.map](http://carto.geo-ide.application.developpement-durable.gouv.fr/925/avis_ae_r44.map)

*Liens susceptibles de changer, la dernière adresse est toujours disponible sur le site internet*



PRÉFET  
DE LA RÉGION  
GRAND EST

**Merci de votre attention**



PRÉFET  
DE LA RÉGION  
GRAND EST

Direction régionale de l'Environnement, de l'Aménagement et du Logement  
Grand Est

[www.grand-est.developpement-durable.gouv.fr](http://www.grand-est.developpement-durable.gouv.fr)