


Anciennes exploitations de cuivre, plomb et charbon  
du district minier de Dalem en Moselle (57)

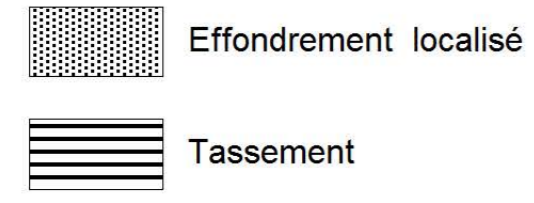
Annexe 8 : Carte des aléas  
"Effondrement localisé" et "Tassement"

Légende :

Niveaux d'aléas



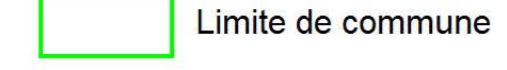
Types d'instabilités



Points remarquables



Limites administratives



Echelles

Carte de localisation : 1/ 7 500  
Zoom : 1/1 000 (Zoom 1) et 1/2 000 (Zoom 2)

GEODERIS

Fonds cartographiques :

BD ORTHO (Lambert 93) de 2006/2008 selon le protocole IGN/MEEDM  
SCAN 25 (Lambert 93) de 2009 selon le protocole IGN/MEEDM

GEODERIS E2014/001DE - 13LOR2240

Février 2014

