























1 - Cartographie des habitats naturels génériques

ZPS « Ried de Colmar à Sélestat » partie haut-rhinoise - Cartographie des habitats naturels - Légende














Habitats "Milieux forestiers"

-  Bosquets et formations forestières de petite taille
-  Chênaie pédonculée - frênaie à Charmes
-  Chênaie pédonculée - frênaie à Charmes ?
-  Chênaie-charmaie à lierre terrestre
-  Forêt mixte à chêne pédonculé, frêne et orme riveraine
-  Forêt mixte à chêne pédonculé, frêne et orme riveraine ?
-  Forêt mixte à chêne pédonculé, frêne et orme riveraine ou Chênaie pédonculée frênaie à charmes
-  Forêt mixte à chêne pédonculé, frêne et orme riveraine x Chênaie pédonculée - frênaie à charmes
-  Forêt alluviale à aulnes, frênes et saules blancs
-  Fourrés de régénération
-  Plantations d'essences feuillues


Habitats "Milieux aquatiques"

-  Eaux courantes
-  Eaux courantes x Forêt alluviale à aulnes, frênes et saules blancs
-  Eaux courantes x Friches
-  Eaux courantes x Haies et alignements d'arbres
-  Eaux courantes x Ripisylves squelettiques
-  Eaux stagnantes
-  Formations hélophytiques ponctuelles
-  Formations hélophytiques ponctuelles x Bosquets et formations forestières de petite taille
-  Phragmitaies et magnocariçaies
-  Phragmitaies et magnocariçaies x Fourrés de régénération
-  Ripisylves squelettiques

Habitats "Milieux ouverts"

-  Grandes cultures
-  Friches
-  Prairies de fauche
-  Prairies de fauche x Friches
-  Prairies de fauche x Phragmitaies et magnocariçaies
-  Pâtures
-  Vergers
-  Vergers x Prairies de fauche
-  Haies et alignements d'arbres
-  Haies et alignements d'arbres x Fourrés de régénération
-  Haies et alignements d'arbres x Friches
-  Ourlets herbacés nitrophiles
-  Ourlets herbacés nitrophiles x Fourrés de régénération

Autres habitats

-  Secteurs artificialisés



Cartographie générale des habitats

Habitats "Milieu forestiers"

- Bosquets et formations forestières de petite taille
- Chênaie pédonculée - frênaie à Charmes
- Chênaie pédonculée - frênaie à Charmes ?
- Chênaie-charmaie à lierre terrestre
- Forêt mixte à chêne pédonculé, frêne et orme riveraine
- Forêt mixte à chêne pédonculé, frêne et orme riveraine ?
- Forêt mixte à chêne pédonculé, frêne et orme riveraine ou Chênaie pédonculée frênaie à charmes
- Forêt mixte à chêne pédonculé, frêne et orme riveraine x Chênaie pédonculée - frênaie à charmes
- Forêt alluviale à aulnes, frênes et saules blancs
- Fourrés de régénération
- Plantations d'essences feuillues

Habitats "Milieu aquatique"

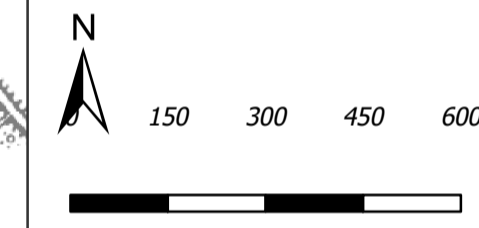
- Eaux courantes
- Eaux courantes x Forêt alluviale à aulnes, frênes et saules blancs
- Eaux courantes x Friches
- Eaux courantes x Haies et alignements d'arbres
- Eaux courantes x Ripisylves squelettiques
- Eaux stagnantes
- Formations héliophytiques ponctuelles
- Formations héliophytiques ponctuelles x Bosquets et formations forestières de petite taille
- Phragmitaies et magnocariçales
- Phragmitaies et magnocariçales x Fourrés de régénération
- Ripisylves squelettiques

Habitats "Milieu ouvert"

- Grandes cultures
- Friches
- Prairies de fauche
- Prairies de fauche x Friches
- Prairies de fauche x Phragmitaies et magnocariçales
- Pâtures
- Vergers
- Vergers x Prairies de fauche
- Haies et alignements d'arbres
- Haies et alignements d'arbres x Fourrés de régénération
- Haies et alignements d'arbres x Friches
- Ourllets herbacés nitrophiles
- Ourllets herbacés nitrophiles x Fourrés de régénération

Autres habitats

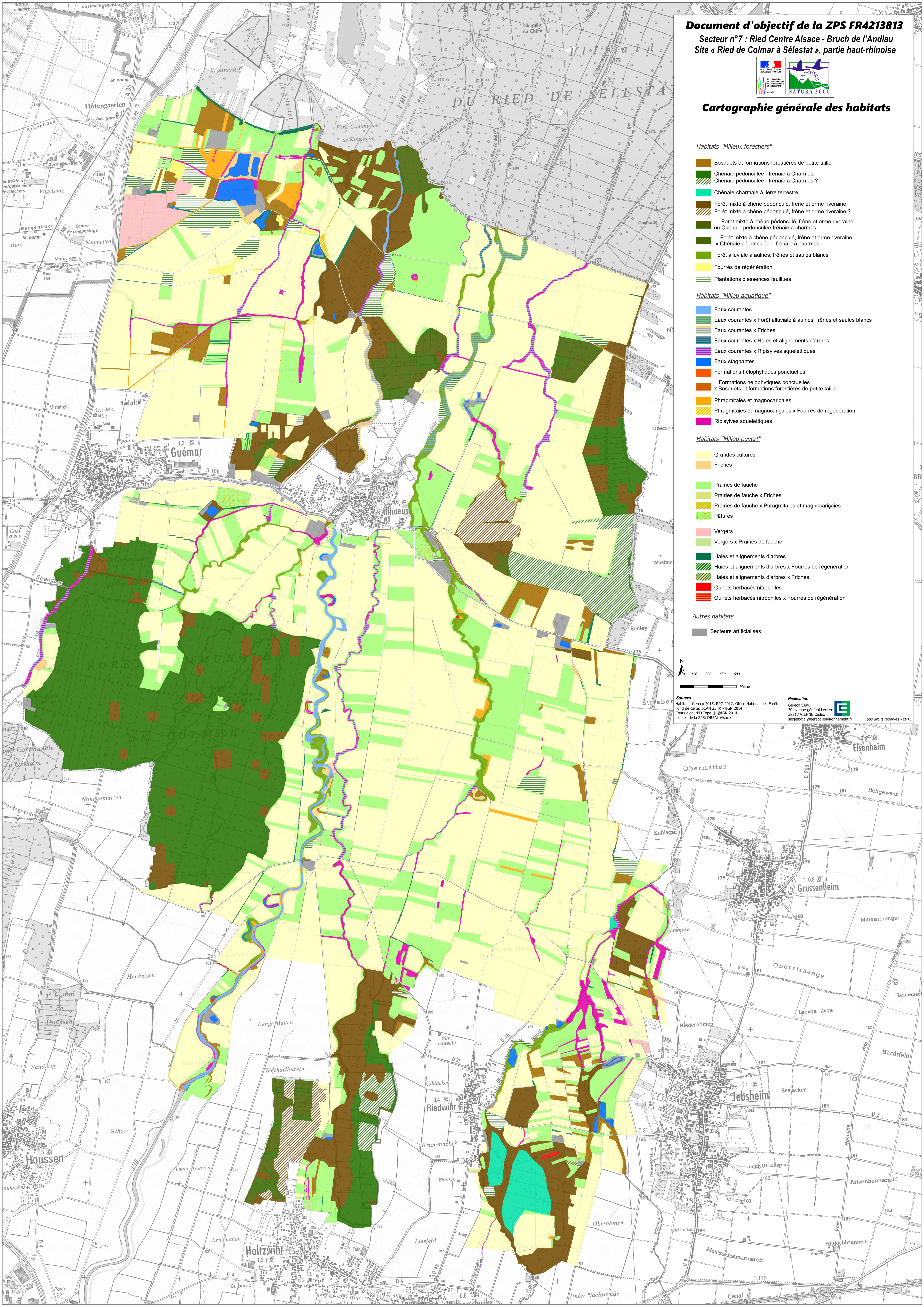
- Secteurs artificialisés



Sources: Habitats: Gercoc 2013, RPC 2012, Office National des Forêts
Fond de cartes: SCAN 25 © IGN 2014
Cours d'eau: BD Topo © IGN 2014
Limites de la ZPS: DREAL Alsace

Réalisation: Gercoc SARL
30 avenue général Ledrerc
38217 VIENNE Cedex
siegesocial@gercoc-environnement.fr

Tous droits réservés - 2015






Légende

Cf. légende détaillée au début de l'atlas

A1	A2	A3				
B1	B2	B3	B4	B5		
C1	C2	C3	C4	C5	C6	
D1	D2	D3	D4	D5		
E1	E2	E3	E4	E5	E6	
F1	F2	F3	F4	F5	F6	
G1	G2	G3	G4	G5	G6	
H1	H2	H3	H4	H5		
I1	I2	I3	I4	I5	I6	
	J2	J3	J4	J5	J6	
	K2	K3	K4	K5	K6	
	L2	L3	L4	L5		



Sources

Habitats: Gereco 2015, RPG 2012, et Office National des Forêts
 Fond de carte: SCAN25 © © IGN 2014
 Cours d'eau: BD Topo © © IGN 2014
 Limites de la ZPS: DREAL Alsace

Réalisation

Gereco SARL
 30 avenue général Leclerc
 38217 VIENNE Cedex
 siegesocial@gereco-environnement.fr






Légende

Cf. légende détaillée au début de l'atlas

A1	A2	A3			
B1	B2	B3	B4	B5	
C1	C2	C3	C4	C5	C6
D1	D2	D3	D4	D5	
E1	E2	E3	E4	E5	E6
F1	F2	F3	F4	F5	F6
G1	G2	G3	G4	G5	G6
H1	H2	H3	H4	H5	
I1	I2	I3	I4	I5	I6
	J2	J3	J4	J5	J6
	K2	K3	K4	K5	K6
	L2	L3	L4	L5	



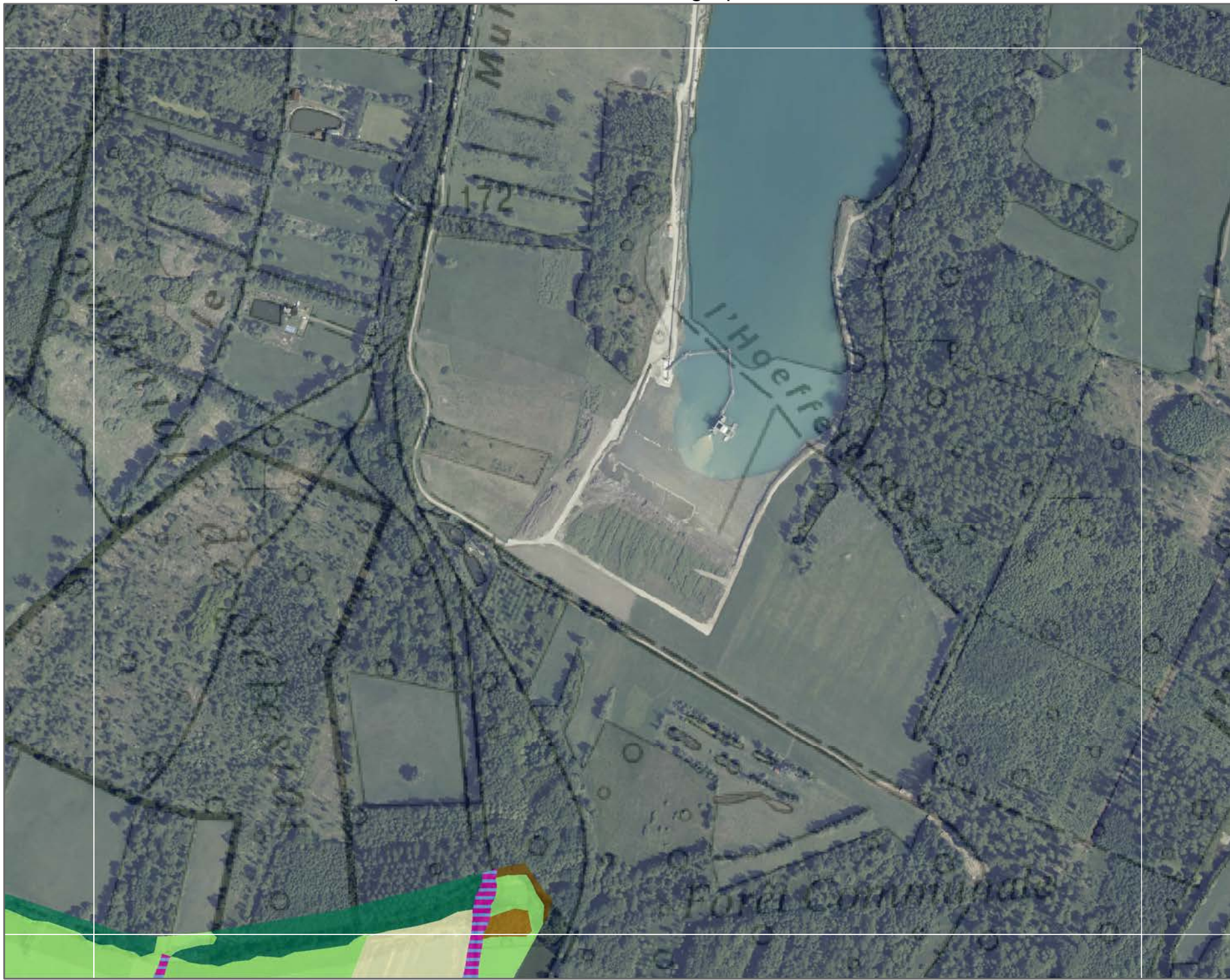
Sources

Habitats: Gereco 2015, RPG 2012, et Office National des Forêts
 Fond de carte: SCAN25 © IGN 2014
 Cours d'eau: BD Topo © IGN 2014
 Limites de la ZPS: DREAL Alsace

Réalisation

Gereco SARL
 30 avenue général Leclerc
 38217 VIENNE Cedex
 siegesocial@gereco-environnement.fr

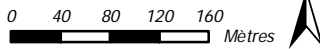




Légende

Cf. légende détaillée au début de l'atlas

A1	A2	A3				
B1	B2	B3	B4	B5		
C1	C2	C3	C4	C5	C6	
D1	D2	D3	D4	D5		
E1	E2	E3	E4	E5	E6	
F1	F2	F3	F4	F5	F6	
G1	G2	G3	G4	G5	G6	
H1	H2	H3	H4	H5		
I1	I2	I3	I4	I5	I6	
	J2	J3	J4	J5	J6	
	K2	K3	K4	K5	K6	
	L2	L3	L4	L5		



Sources

Habitats: Gereco 2015, RPG 2012, et Office National des Forêts
 Fond de carte: SCAN25 © IGN 2014
 Cours d'eau:BD Topo © IGN 2014
 Limites de la ZPS: DREAL Alsace

Réalisation

Gereco SARL
 30 avenue général Leclerc
 38217 VIENNE Cedex
 siegesocial@gereco-environnement.fr



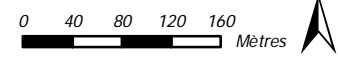
ZPS « Ried de Colmar à Sélestat » partie haut-rhinoise - Cartographie des habitats naturels - Dalle B1



Légende


Cf. légende détaillée au début de l'atlas

A1	A2	A3			
B1	B2	B3	B4	B5	
C1	C2	C3	C4	C5	C6
D1	D2	D3	D4	D5	
E1	E2	E3	E4	E5	E6
F1	F2	F3	F4	F5	F6
G1	G2	G3	G4	G5	G6
H1	H2	H3	H4	H5	
I1	I2	I3	I4	I5	I6
	J2	J3	J4	J5	J6
	K2	K3	K4	K5	K6
	L2	L3	L4	L5	

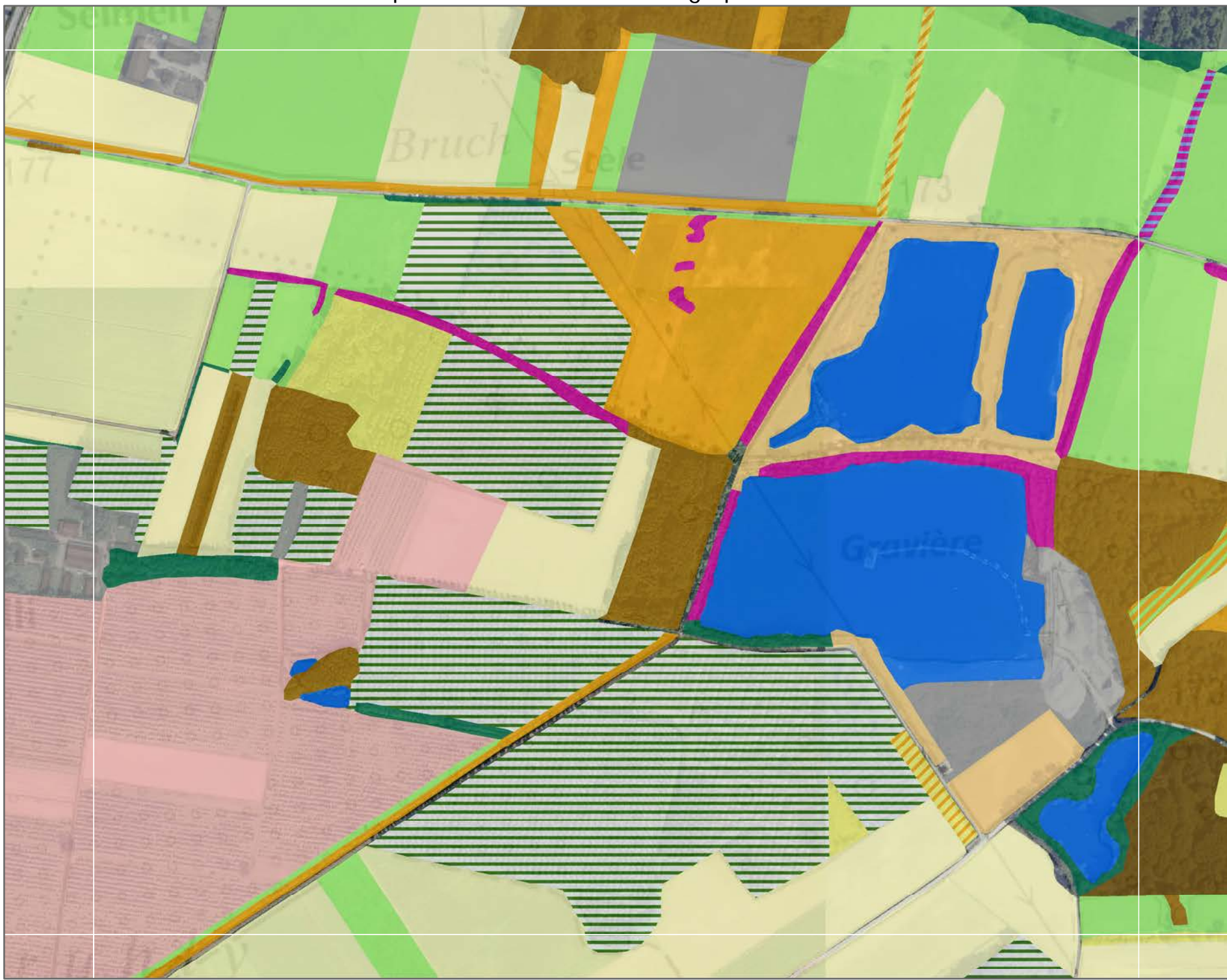


Sources
 Habitats: Gereco 2015, RPG 2012, et Office National des Forêts
 Fond de carte: SCAN25 ® © IGN 2014
 Cours d'eau: BD Topo ® © IGN 2014
 Limites de la ZPS: DREAL Alsace

Réalisation
 Gereco SARL
 30 avenue général Leclerc
 38217 VIENNE Cedex
 siegesocial@gereco-environnement.fr



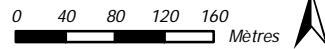
ZPS « Ried de Colmar à Sélestat » partie haut-rhinoise - Cartographie des habitats naturels - Dalle B2



Légende

Cf. légende détaillée au début de l'atlas

A1	A2	A3			
B1	B2	B3	B4	B5	
C1	C2	C3	C4	C5	C6
D1	D2	D3	D4	D5	
E1	E2	E3	E4	E5	E6
F1	F2	F3	F4	F5	F6
G1	G2	G3	G4	G5	G6
H1	H2	H3	H4	H5	
I1	I2	I3	I4	I5	I6
	J2	J3	J4	J5	J6
	K2	K3	K4	K5	K6
	L2	L3	L4	L5	



Sources

Habitats: Gereco 2015, RPG 2012, et Office National des Forêts
 Fond de carte: SCAN25 © IGN 2014
 Cours d'eau: BD Topo © IGN 2014
 Limites de la ZPS: DREAL Alsace

Réalisation

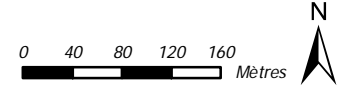
Gereco SARL
 30 avenue général Leclerc
 38217 VIENNE Cedex
 siegesocial@gereco-environnement.fr





Légende
 Cf. légende détaillée au début de l'atlas

A1	A2	A3			
B1	B2	B3	B4	B5	
C1	C2	C3	C4	C5	C6
D1	D2	D3	D4	D5	
E1	E2	E3	E4	E5	E6
F1	F2	F3	F4	F5	F6
G1	G2	G3	G4	G5	G6
H1	H2	H3	H4	H5	
I1	I2	I3	I4	I5	I6
	J2	J3	J4	J5	J6
	K2	K3	K4	K5	K6
	L2	L3	L4	L5	



Sources
 Habitats: Gereco 2015, RPG 2012, et Office National des Forêts
 Fond de carte: SCAN25 © IGN 2014
 Cours d'eau: BD Topo © IGN 2014
 Limites de la ZPS: DREAL Alsace

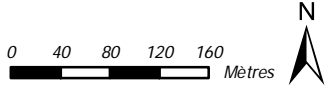
Réalisation
 Gereco SARL
 30 avenue général Leclerc
 38217 VIENNE Cedex
 siegesocial@gereco-environnement.fr



Légende

Cf. légende détaillée au début de l'atlas

A1	A2	A3			
B1	B2	B3	B4	B5	
C1	C2	C3	C4	C5	C6
D1	D2	D3	D4	D5	
E1	E2	E3	E4	E5	E6
F1	F2	F3	F4	F5	F6
G1	G2	G3	G4	G5	G6
H1	H2	H3	H4	H5	
I1	I2	I3	I4	I5	I6
	J2	J3	J4	J5	J6
	K2	K3	K4	K5	K6
	L2	L3	L4	L5	



Sources
 Habitats: Gereco 2015, RPG 2012, et Office National des Forêts
 Fond de carte: SCAN25 © © IGN 2014
 Cours d'eau: BD Topo © © IGN 2014
 Limites de la ZPS: DREAL Alsace

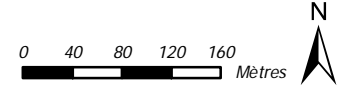
Réalisation
 Gereco SARL
 30 avenue général Leclerc
 38217 VIENNE Cedex
 siegesocial@gereco-environnement.fr



Légende

Cf. légende détaillée au début de l'atlas

A1	A2	A3			
B1	B2	B3	B4	B5	
C1	C2	C3	C4	C5	C6
D1	D2	D3	D4	D5	
E1	E2	E3	E4	E5	E6
F1	F2	F3	F4	F5	F6
G1	G2	G3	G4	G5	G6
H1	H2	H3	H4	H5	
I1	I2	I3	I4	I5	I6
	J2	J3	J4	J5	J6
	K2	K3	K4	K5	K6
	L2	L3	L4	L5	



Sources
 Habitats: Gereco 2015, RPG 2012, et Office National des Forêts
 Fond de carte: SCAN25 © IGN 2014
 Cours d'eau: BD Topo © IGN 2014
 Limites de la ZPS: DREAL Alsace

Réalisation
 Gereco SARL
 30 avenue général Leclerc
 38217 VIENNE Cedex
 siegesocial@gereco-environnement.fr

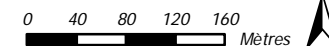




Légende

Cf. légende détaillée au début de l'atlas

A1	A2	A3			
B1	B2	B3	B4	B5	
C1	C2	C3	C4	C5	C6
D1	D2	D3	D4	D5	
E1	E2	E3	E4	E5	E6
F1	F2	F3	F4	F5	F6
G1	G2	G3	G4	G5	G6
H1	H2	H3	H4	H5	
I1	I2	I3	I4	I5	I6
	J2	J3	J4	J5	J6
	K2	K3	K4	K5	K6
	L2	L3	L4	L5	



Sources

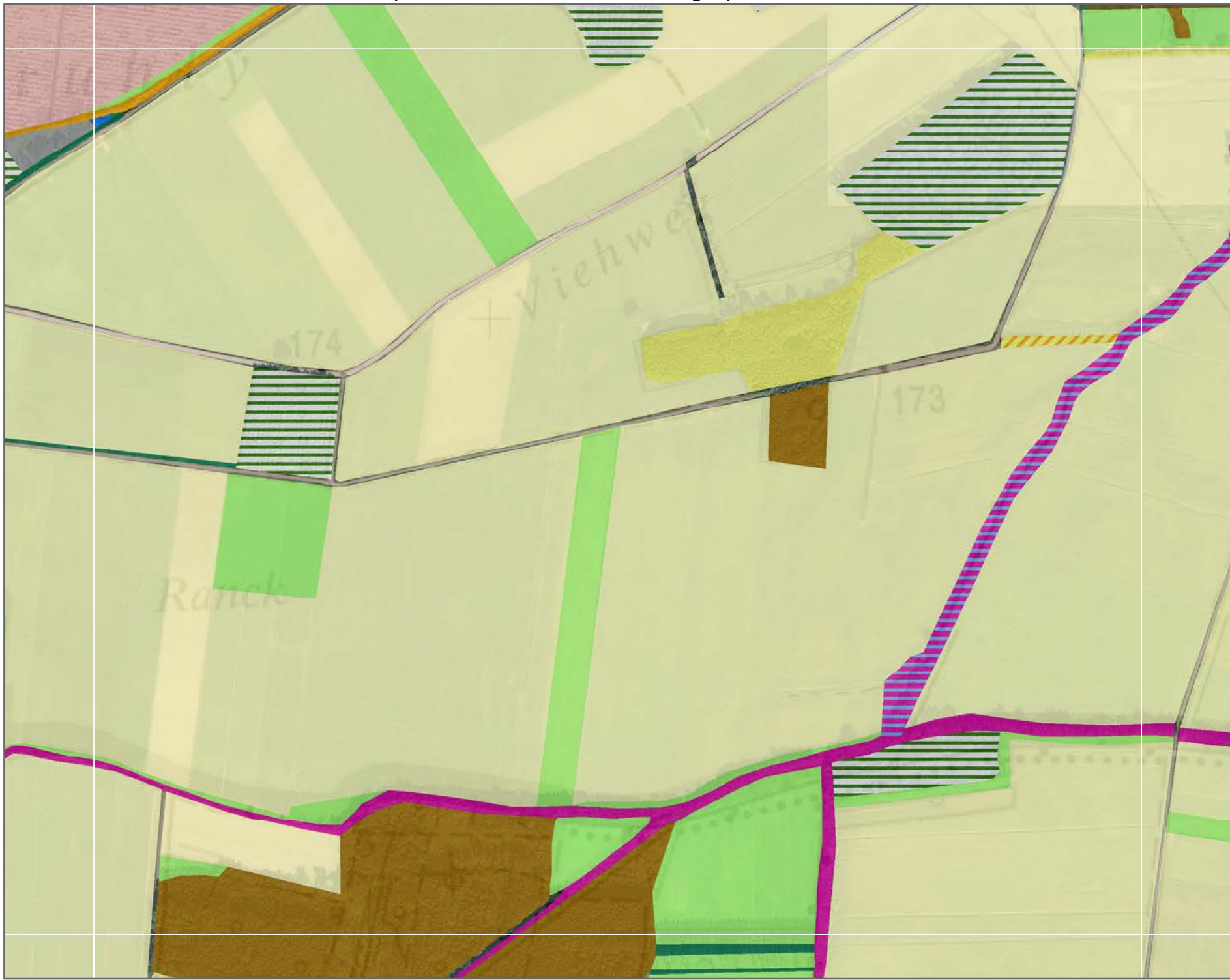
Habitats: Gereco 2015, RPG 2012, et Office National des Forêts
 Fond de carte: SCAN25 © IGN 2014
 Cours d'eau: BD Topo © IGN 2014
 Limites de la ZPS: DREAL Alsace

Réalisation

Gereco SARL
 30 avenue général Leclerc
 38217 VIENNE Cedex
 siegesocial@gereco-environnement.fr



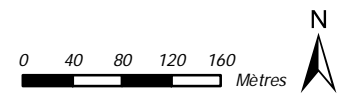
ZPS « Ried de Colmar à Sélestat » partie haut-rhinoise - Cartographie des habitats naturels - Dalle C2



Légende

Cf. légende détaillée au début de l'atlas

A1	A2	A3			
B1	B2	B3	B4	B5	
C1	C2	C3	C4	C5	C6
D1	D2	D3	D4	D5	
E1	E2	E3	E4	E5	E6
F1	F2	F3	F4	F5	F6
G1	G2	G3	G4	G5	G6
H1	H2	H3	H4	H5	
I1	I2	I3	I4	I5	I6
J2	J3	J4	J5	J6	
K2	K3	K4	K5	K6	
L2	L3	L4	L5		

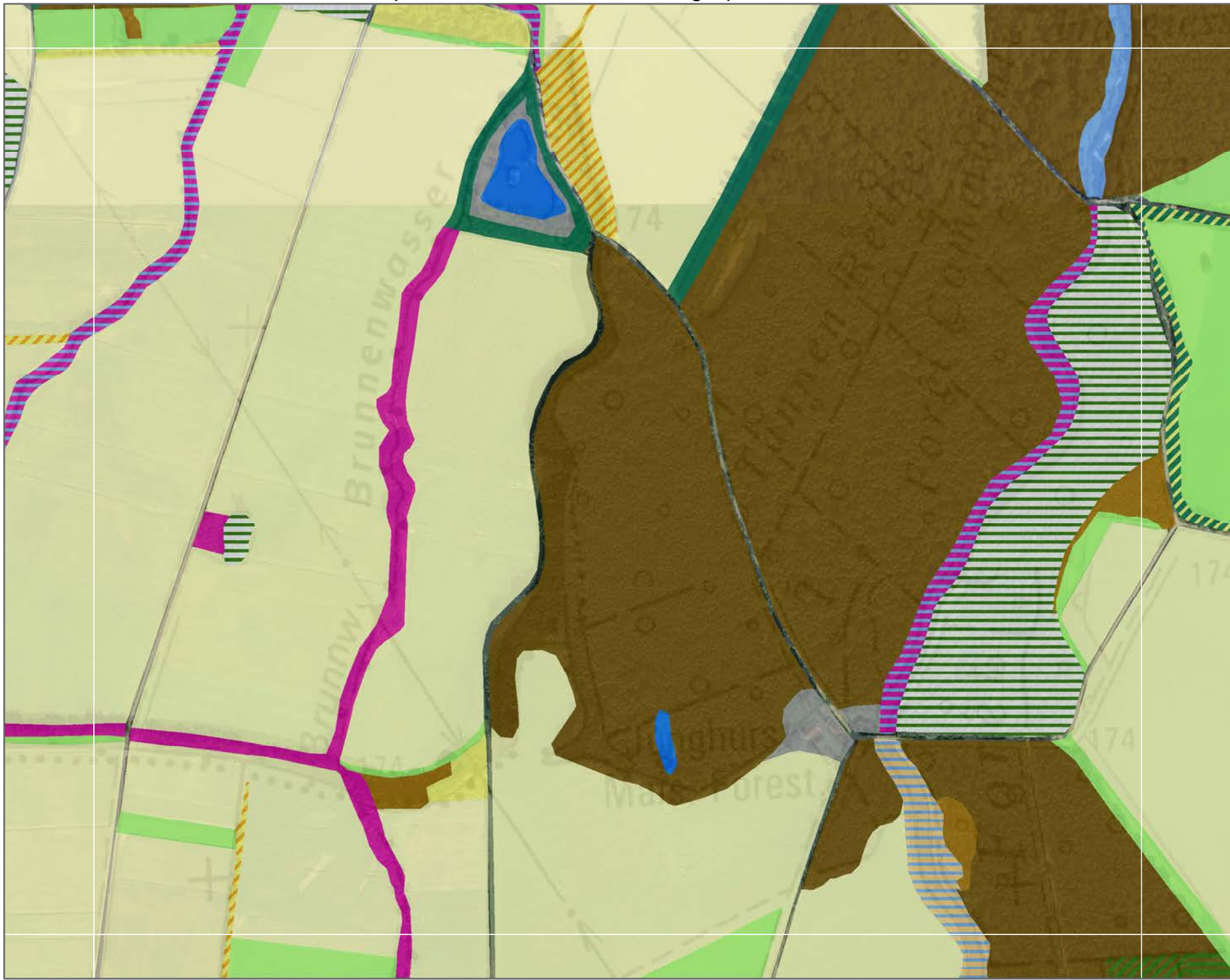


Sources
 Habitats: Gereco 2015, RPG 2012, et Office National des Forêts
 Fond de carte: SCAN25 © IGN 2014
 Cours d'eau: BD Topo © IGN 2014
 Limites de la ZPS: DREAL Alsace

Réalisation
 Gereco SARL
 30 avenue général Leclerc
 38217 VIENNE Cedex
 siegesocial@gereco-environnement.fr



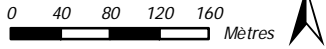
ZPS « Ried de Colmar à Sélestat » partie haut-rhinoise - Cartographie des habitats naturels - Dalle C3



Légende

Cf. légende détaillée au début de l'atlas

A1	A2	A3			
B1	B2	B3	B4	B5	
C1	C2	C3	C4	C5	C6
D1	D2	D3	D4	D5	
E1	E2	E3	E4	E5	E6
F1	F2	F3	F4	F5	F6
G1	G2	G3	G4	G5	G6
H1	H2	H3	H4	H5	
I1	I2	I3	I4	I5	I6
	J2	J3	J4	J5	J6
	K2	K3	K4	K5	K6
	L2	L3	L4	L5	

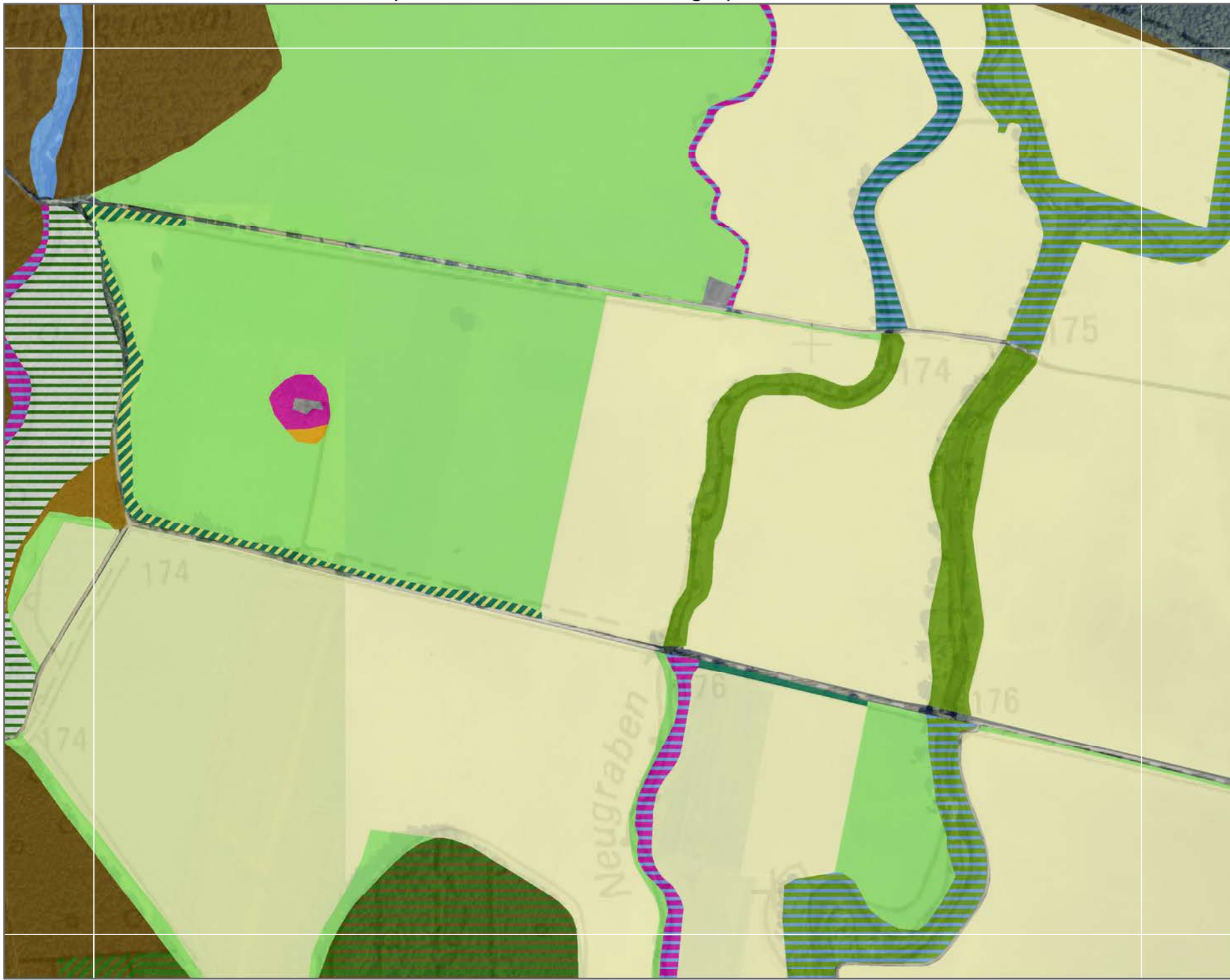


Sources
 Habitats: Gereco 2015, RPG 2012, et Office National des Forêts
 Fond de carte: SCAN25 © © IGN 2014
 Cours d'eau:BD Topo © © IGN 2014
 Limites de la ZPS: DREAL Alsace

Réalisation
 Gereco SARL
 30 avenue général Leclerc
 38217 VIENNE Cedex
 siegesocial@gereco-environnement.fr



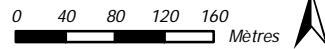
ZPS « Ried de Colmar à Sélestat » partie haut-rhinoise - Cartographie des habitats naturels - Dalle C4



Légende

Cf. légende détaillée au début de l'atlas

A1	A2	A3			
B1	B2	B3	B4	B5	
C1	C2	C3	C4	C5	C6
D1	D2	D3	D4	D5	
E1	E2	E3	E4	E5	E6
F1	F2	F3	F4	F5	F6
G1	G2	G3	G4	G5	G6
H1	H2	H3	H4	H5	
I1	I2	I3	I4	I5	I6
	J2	J3	J4	J5	J6
	K2	K3	K4	K5	K6
	L2	L3	L4	L5	



Sources

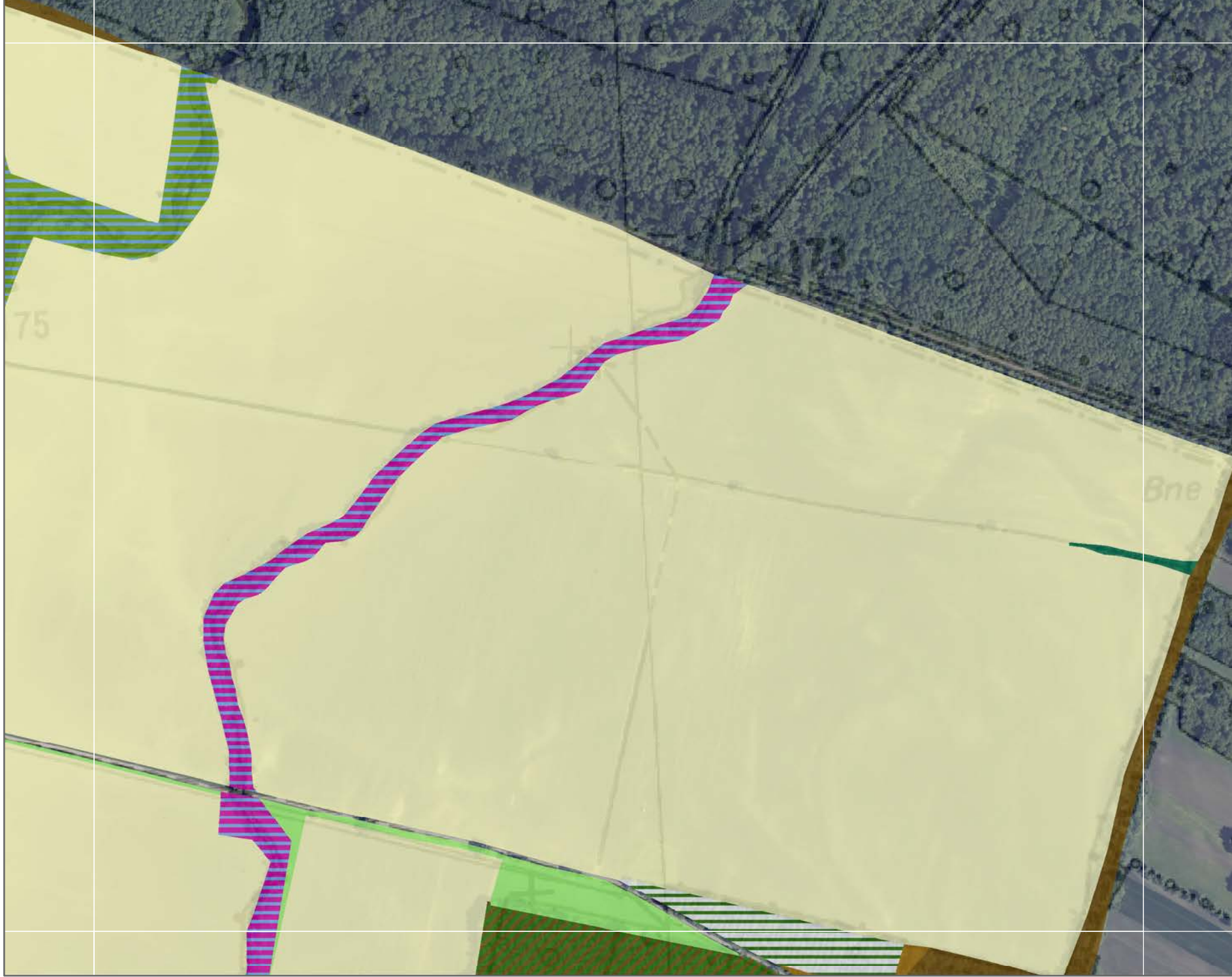
Habitats: Gereco 2015, RPG 2012, et Office National des Forêts
 Fond de carte: SCAN25 © ©IGN 2014
 Cours d'eau:BD Topo © ©IGN 2014
 Limites de la ZPS: DREAL Alsace

Réalisation

Gereco SARL
 30 avenue général Leclerc
 38217 VIENNE Cedex
 siegesocial@gereco-environnement.fr



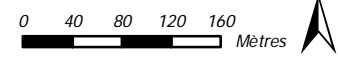
ZPS « Ried de Colmar à Sélestat » partie haut-rhinoise - Cartographie des habitats naturels - Dalle C5



Légende

Cf. légende détaillée au début de l'atlas

A1	A2	A3			
B1	B2	B3	B4	B5	
C1	C2	C3	C4	C5	C6
D1	D2	D3	D4	D5	
E1	E2	E3	E4	E5	E6
F1	F2	F3	F4	F5	F6
G1	G2	G3	G4	G5	G6
H1	H2	H3	H4	H5	
I1	I2	I3	I4	I5	I6
	J2	J3	J4	J5	J6
	K2	K3	K4	K5	K6
	L2	L3	L4	L5	



Sources
Habitats: Gereco 2015, RPG 2012, et Office National des Forêts
Fond de carte: SCAN25 © ©IGN 2014
Cours d'eau:BD Topo © ©IGN 2014
Limites de la ZPS: DREAL Alsace

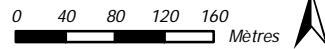
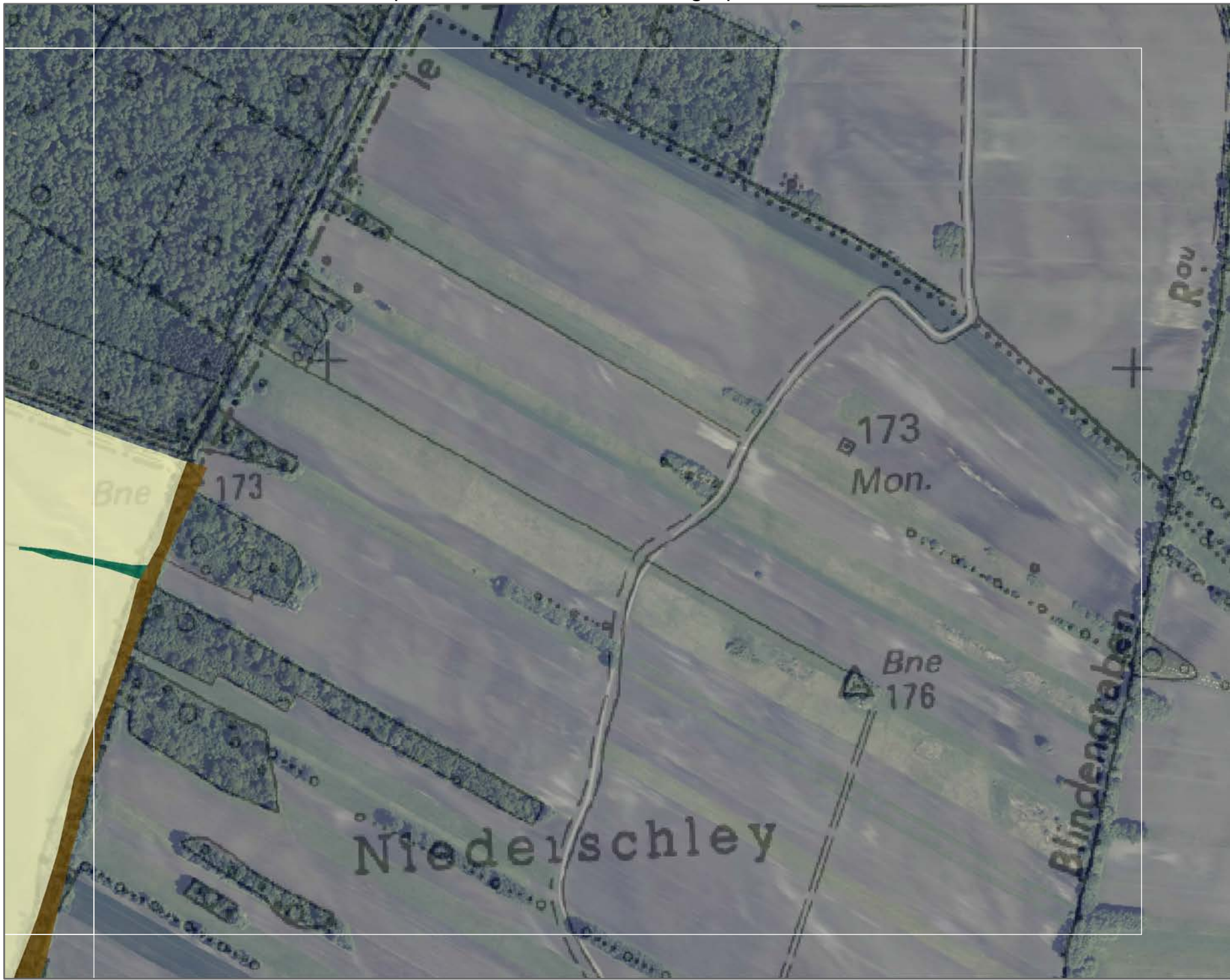
Réalisation
Gereco SARL
30 avenue général Leclerc
38217 VIENNE Cedex
siegesocial@gereco-environnement.fr



Légende

Cf. légende détaillée au début de l'atlas

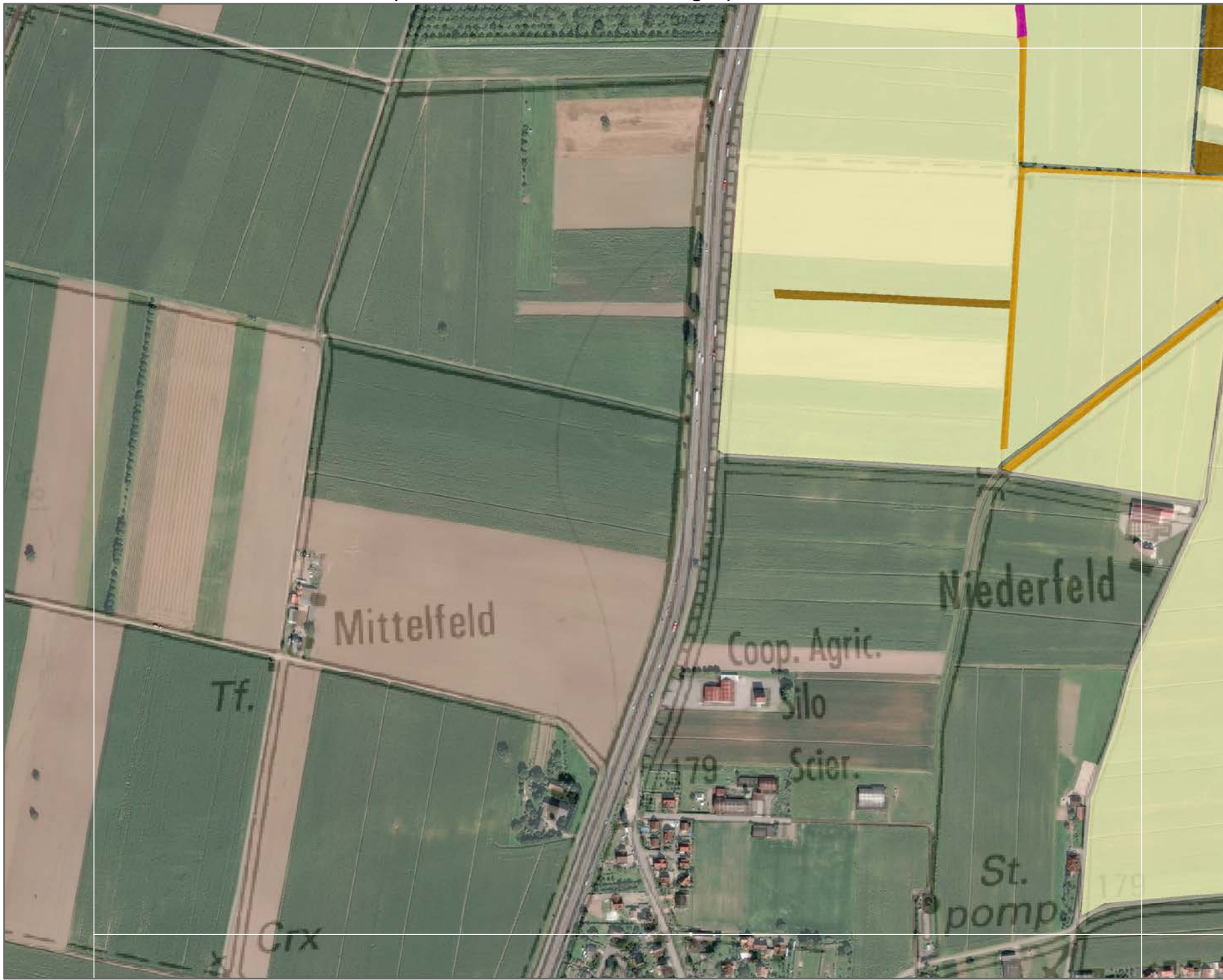
A1	A2	A3			
B1	B2	B3	B4	B5	
C1	C2	C3	C4	C5	C6
D1	D2	D3	D4	D5	
E1	E2	E3	E4	E5	E6
F1	F2	F3	F4	F5	F6
G1	G2	G3	G4	G5	G6
H1	H2	H3	H4	H5	
I1	I2	I3	I4	I5	I6
	J2	J3	J4	J5	J6
	K2	K3	K4	K5	K6
	L2	L3	L4	L5	



Sources
 Habitats: Gereco 2015, RPG 2012, et Office National des Forêts
 Fond de carte: SCAN25 © © IGN 2014
 Cours d'eau: BD Topo © © IGN 2014
 Limites de la ZPS: DREAL Alsace

Réalisation
 Gereco SARL
 30 avenue général Leclerc
 38217 VIENNE Cedex
 siegesocial@gereco-environnement.fr

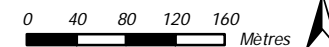




Légende

Cf. légende détaillée au début de l'atlas

A1	A2	A3			
B1	B2	B3	B4	B5	
C1	C2	C3	C4	C5	C6
D1	D2	D3	D4	D5	
E1	E2	E3	E4	E5	E6
F1	F2	F3	F4	F5	F6
G1	G2	G3	G4	G5	G6
H1	H2	H3	H4	H5	
I1	I2	I3	I4	I5	I6
	J2	J3	J4	J5	J6
	K2	K3	K4	K5	K6
	L2	L3	L4	L5	



Sources

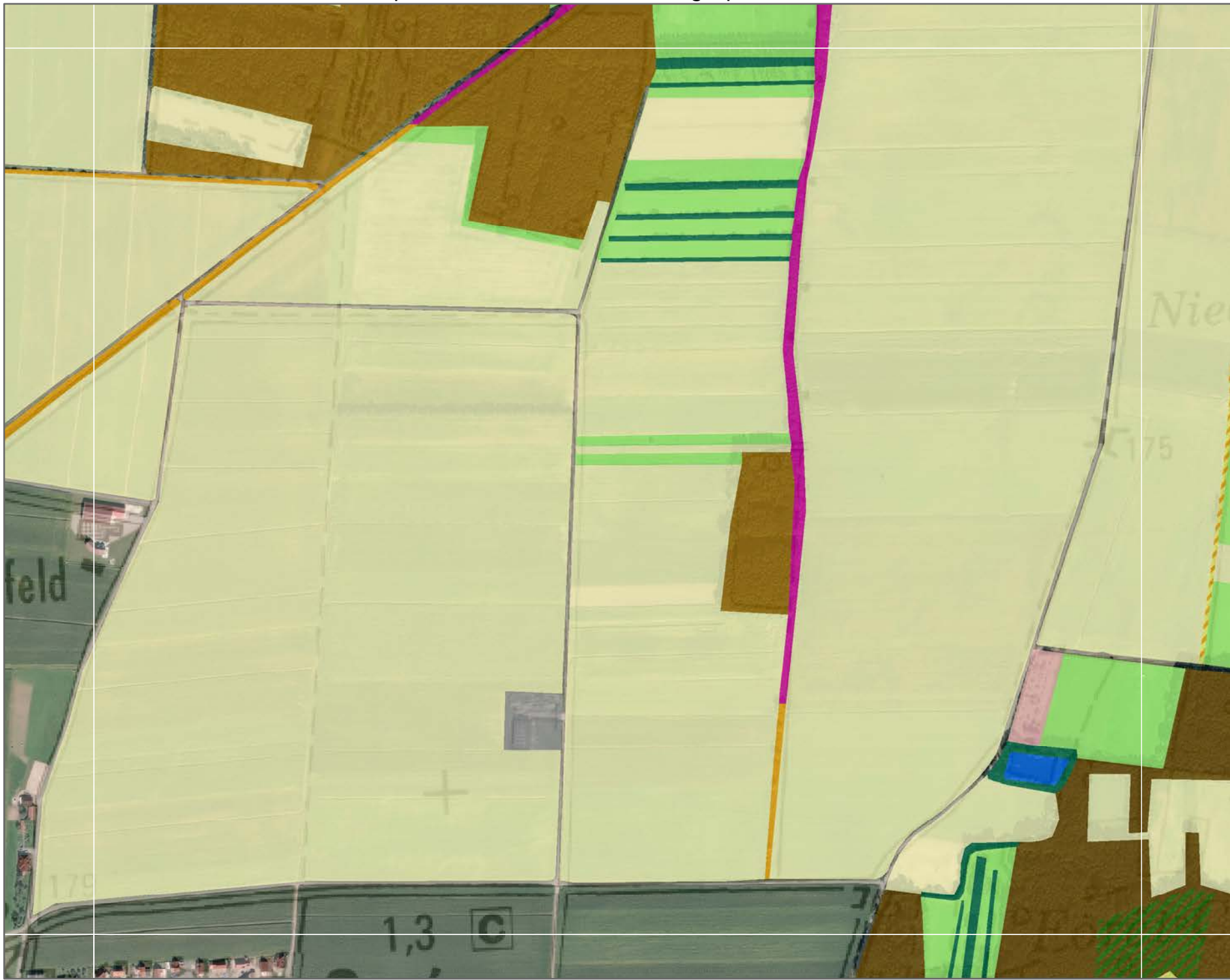
Habitats: Gereco 2015, RPG 2012, et Office National des Forêts
 Fond de carte: SCAN25 © © IGN 2014
 Cours d'eau:BD Topo © © IGN 2014
 Limites de la ZPS: DREAL Alsace

Réalisation

Gereco SARL
 30 avenue général Leclerc
 38217 VIENNE Cedex
 siegesocial@gereco-environnement.fr



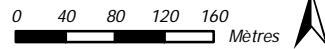
ZPS « Ried de Colmar à Sélestat » partie haut-rhinoise - Cartographie des habitats naturels - Dalle D2



Légende

Cf. légende détaillée au début de l'atlas

A1	A2	A3			
B1	B2	B3	B4	B5	
C1	C2	C3	C4	C5	C6
D1	D2	D3	D4	D5	
E1	E2	E3	E4	E5	E6
F1	F2	F3	F4	F5	F6
G1	G2	G3	G4	G5	G6
H1	H2	H3	H4	H5	
I1	I2	I3	I4	I5	I6
	J2	J3	J4	J5	J6
	K2	K3	K4	K5	K6
	L2	L3	L4	L5	



Sources

Habitats: Gereco 2015, RPG 2012, et Office National des Forêts
 Fond de carte: SCAN25 © ©IGN 2014
 Cours d'eau:BD Topo © ©IGN 2014
 Limites de la ZPS: DREAL Alsace

Réalisation

Gereco SARL
 30 avenue général Leclerc
 38217 VIENNE Cedex
 siegesocial@gereco-environnement.fr



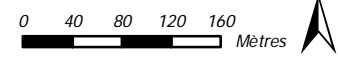
ZPS « Ried de Colmar à Sélestat » partie haut-rhinoise - Cartographie des habitats naturels - Dalle D3



Légende

Cf. légende détaillée au début de l'atlas

A1	A2	A3			
B1	B2	B3	B4	B5	
C1	C2	C3	C4	C5	C6
D1	D2	D3	D4	D5	
E1	E2	E3	E4	E5	E6
F1	F2	F3	F4	F5	F6
G1	G2	G3	G4	G5	G6
H1	H2	H3	H4	H5	
I1	I2	I3	I4	I5	I6
	J2	J3	J4	J5	J6
	K2	K3	K4	K5	K6
	L2	L3	L4	L5	



Sources
 Habitats: Gereco 2015, RPG 2012, et Office National des Forêts
 Fond de carte: SCAN25 © IGN 2014
 Cours d'eau: BD Topo © IGN 2014
 Limites de la ZPS: DREAL Alsace

Réalisation
 Gereco SARL
 30 avenue général Leclerc
 38217 VIENNE Cedex
 siegesocial@gereco-environnement.fr

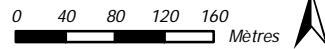


ZPS « Ried de Colmar à Sélestat » partie haut-rhinoise - Cartographie des habitats naturels - Dalle D4

Légende

Cf. légende détaillée au début de l'atlas

A1	A2	A3			
B1	B2	B3	B4	B5	
C1	C2	C3	C4	C5	C6
D1	D2	D3	D4	D5	
E1	E2	E3	E4	E5	E6
F1	F2	F3	F4	F5	F6
G1	G2	G3	G4	G5	G6
H1	H2	H3	H4	H5	
I1	I2	I3	I4	I5	I6
	J2	J3	J4	J5	J6
	K2	K3	K4	K5	K6
	L2	L3	L4	L5	



Sources
 Habitats: Gereco 2015, RPG 2012, et Office National des Forêts
 Fond de carte: SCAN25 © IGN 2014
 Cours d'eau: BD Topo © IGN 2014
 Limites de la ZPS: DREAL Alsace

Réalisation
 Gereco SARL
 30 avenue général Leclerc
 38217 VIENNE Cedex
 siegesocial@gereco-environnement.fr



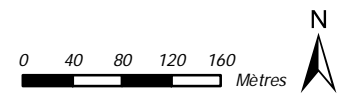
ZPS « Ried de Colmar à Sélestat » partie haut-rhinoise - Cartographie des habitats naturels - Dalle D5



Légende

Cf. légende détaillée au début de l'atlas

A1	A2	A3			
B1	B2	B3	B4	B5	
C1	C2	C3	C4	C5	C6
D1	D2	D3	D4	D5	
E1	E2	E3	E4	E5	E6
F1	F2	F3	F4	F5	F6
G1	G2	G3	G4	G5	G6
H1	H2	H3	H4	H5	
I1	I2	I3	I4	I5	I6
	J2	J3	J4	J5	J6
	K2	K3	K4	K5	K6
	L2	L3	L4	L5	



Sources
 Habitats: Gereco 2015, RPG 2012, et Office National des Forêts
 Fond de carte: SCAN25 © ©IGN 2014
 Cours d'eau:BD Topo © ©IGN 2014
 Limites de la ZPS: DREAL Alsace

Réalisation
 Gereco SARL
 30 avenue général Leclerc
 38217 VIENNE Cedex
 siegesocial@gereco-environnement.fr



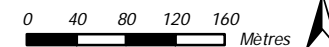
ZPS « Ried de Colmar à Sélestat » partie haut-rhinoise - Cartographie des habitats naturels - Dalle E1



Légende

Cf. légende détaillée au début de l'atlas

A1	A2	A3				
B1	B2	B3	B4	B5		
C1	C2	C3	C4	C5	C6	
D1	D2	D3	D4	D5		
E1	E2	E3	E4	E5	E6	
F1	F2	F3	F4	F5	F6	
G1	G2	G3	G4	G5	G6	
H1	H2	H3	H4	H5		
I1	I2	I3	I4	I5	I6	
	J2	J3	J4	J5	J6	
	K2	K3	K4	K5	K6	
	L2	L3	L4	L5		



Sources

Habitats: Gereco 2015, RPG 2012, et Office National des Forêts
 Fond de carte: SCAN25 © IGN 2014
 Cours d'eau: BD Topo © IGN 2014
 Limites de la ZPS: DREAL Alsace

Réalisation

Gereco SARL
 30 avenue général Leclerc
 38217 VIENNE Cedex
 siegesocial@gereco-environnement.fr



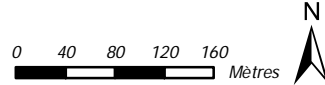
ZPS « Ried de Colmar à Sélestat » partie haut-rhinoise - Cartographie des habitats naturels - Dalle E2



Légende

Cf. légende détaillée au début de l'atlas

A1	A2	A3			
B1	B2	B3	B4	B5	
C1	C2	C3	C4	C5	C6
D1	D2	D3	D4	D5	
E1	E2	E3	E4	E5	E6
F1	F2	F3	F4	F5	F6
G1	G2	G3	G4	G5	G6
H1	H2	H3	H4	H5	
I1	I2	I3	I4	I5	I6
	J2	J3	J4	J5	J6
	K2	K3	K4	K5	K6
	L2	L3	L4	L5	



Sources

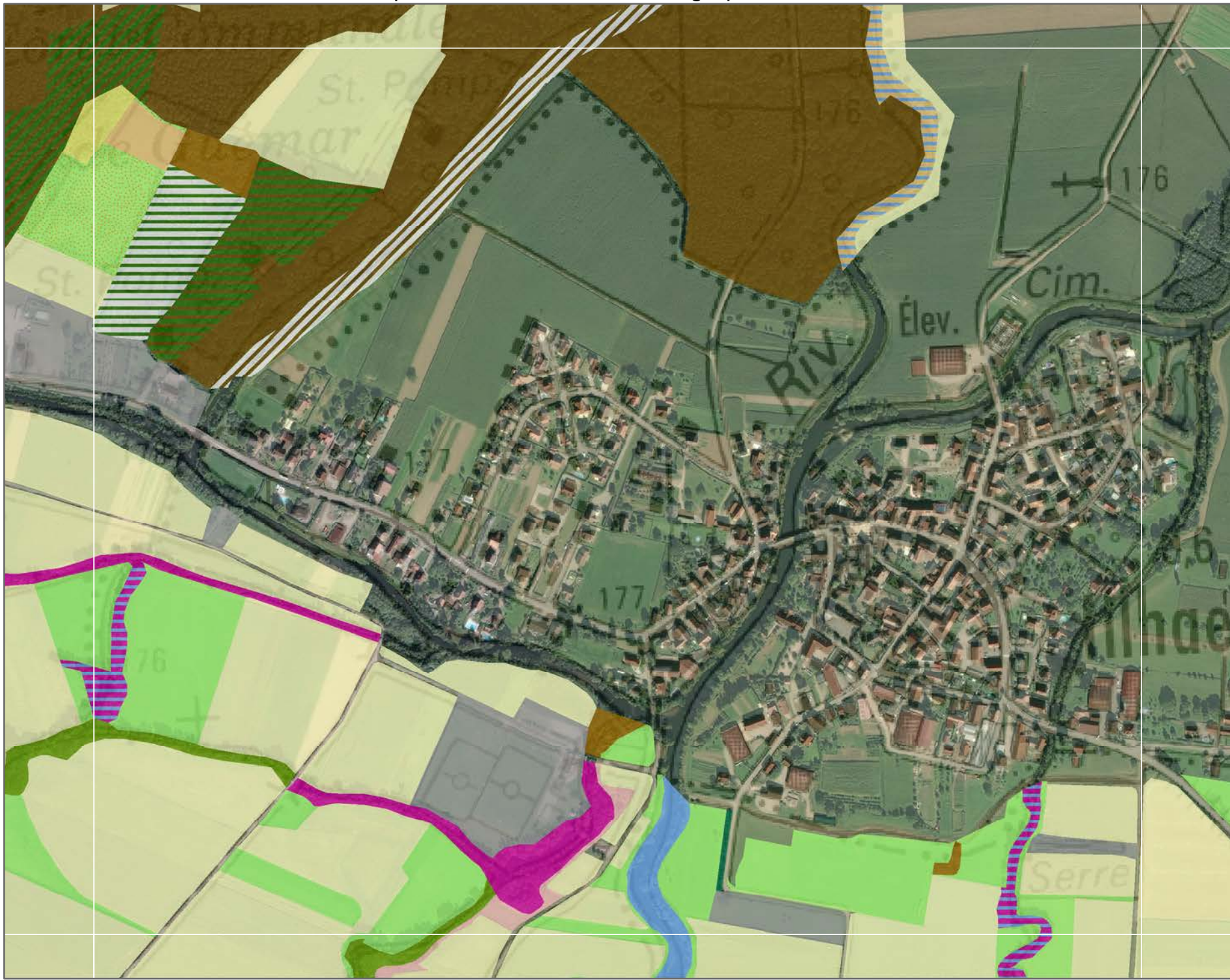
Habitats: Gereco 2015, RPG 2012, et Office National des Forêts
 Fond de carte: SCAN25 © IGN 2014
 Cours d'eau:BD Topo © IGN 2014
 Limites de la ZPS: DREAL Alsace

Réalisation

Gereco SARL
 30 avenue général Leclerc
 38217 VIENNE Cedex
 siegesocial@gereco-environnement.fr



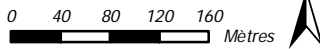
ZPS « Ried de Colmar à Sélestat » partie haut-rhinoise - Cartographie des habitats naturels - Dalle E3



Légende

Cf. légende détaillée au début de l'atlas

A1	A2	A3				
B1	B2	B3	B4	B5		
C1	C2	C3	C4	C5	C6	
D1	D2	D3	D4	D5		
E1	E2	E3	E4	E5	E6	
F1	F2	F3	F4	F5	F6	
G1	G2	G3	G4	G5	G6	
H1	H2	H3	H4	H5		
I1	I2	I3	I4	I5	I6	
	J2	J3	J4	J5	J6	
	K2	K3	K4	K5	K6	
	L2	L3	L4	L5		



Sources

Habitats: Gereco 2015, RPG 2012, et Office National des Forêts
 Fond de carte: SCAN25 © © IGN 2014
 Cours d'eau:BD Topo © © IGN 2014
 Limites de la ZPS: DREAL Alsace

Réalisation

Gereco SARL
 30 avenue général Leclerc
 38217 VIENNE Cedex
 siegesocial@gereco-environnement.fr

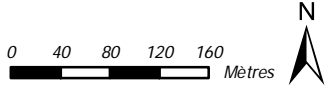


ZPS « Ried de Colmar à Sélestat » partie haut-rhinoise - Cartographie des habitats naturels - Dalle E4

Légende

Cf. légende détaillée au début de l'atlas

A1	A2	A3			
B1	B2	B3	B4	B5	
C1	C2	C3	C4	C5	C6
D1	D2	D3	D4	D5	
E1	E2	E3	E4	E5	E6
F1	F2	F3	F4	F5	F6
G1	G2	G3	G4	G5	G6
H1	H2	H3	H4	H5	
I1	I2	I3	I4	I5	I6
J1	J2	J3	J4	J5	J6
K1	K2	K3	K4	K5	K6
L1	L2	L3	L4	L5	

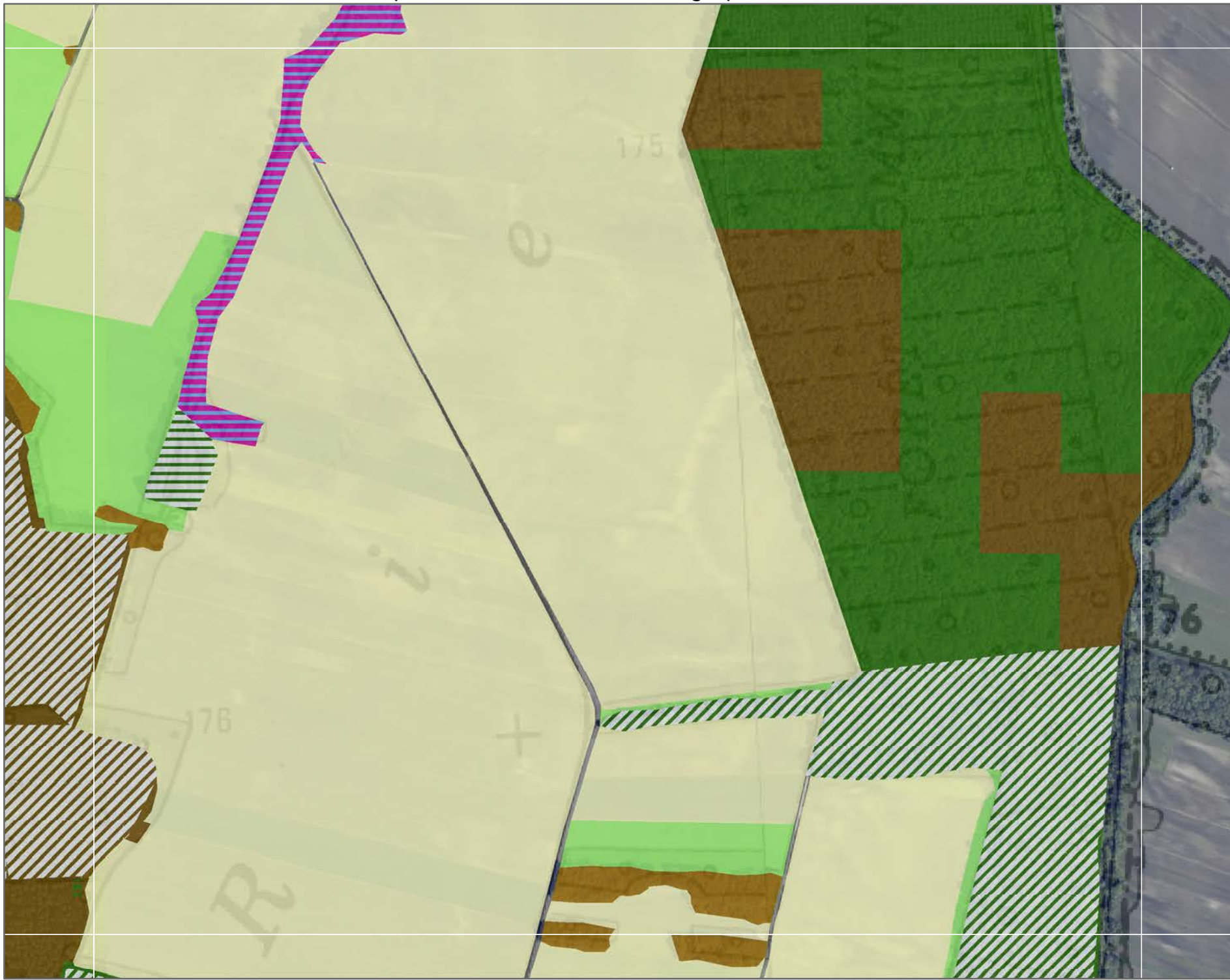


Sources
 Habitats: Gereco 2015, RPG 2012, et Office National des Forêts
 Fond de carte: SCAN25 © IGN 2014
 Cours d'eau: BD Topo © IGN 2014
 Limites de la ZPS: DREAL Alsace

Réalisation
 Gereco SARL
 30 avenue général Leclerc
 38217 VIENNE Cedex
 siegesocial@gereco-environnement.fr



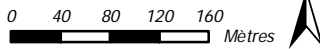
ZPS « Ried de Colmar à Sélestat » partie haut-rhinoise - Cartographie des habitats naturels - Dalle E5



Légende

Cf. légende détaillée au début de l'atlas

A1	A2	A3			
B1	B2	B3	B4	B5	
C1	C2	C3	C4	C5	C6
D1	D2	D3	D4	D5	
E1	E2	E3	E4	E5	E6
F1	F2	F3	F4	F5	F6
G1	G2	G3	G4	G5	G6
H1	H2	H3	H4	H5	
I1	I2	I3	I4	I5	I6
	J2	J3	J4	J5	J6
	K2	K3	K4	K5	K6
	L2	L3	L4	L5	



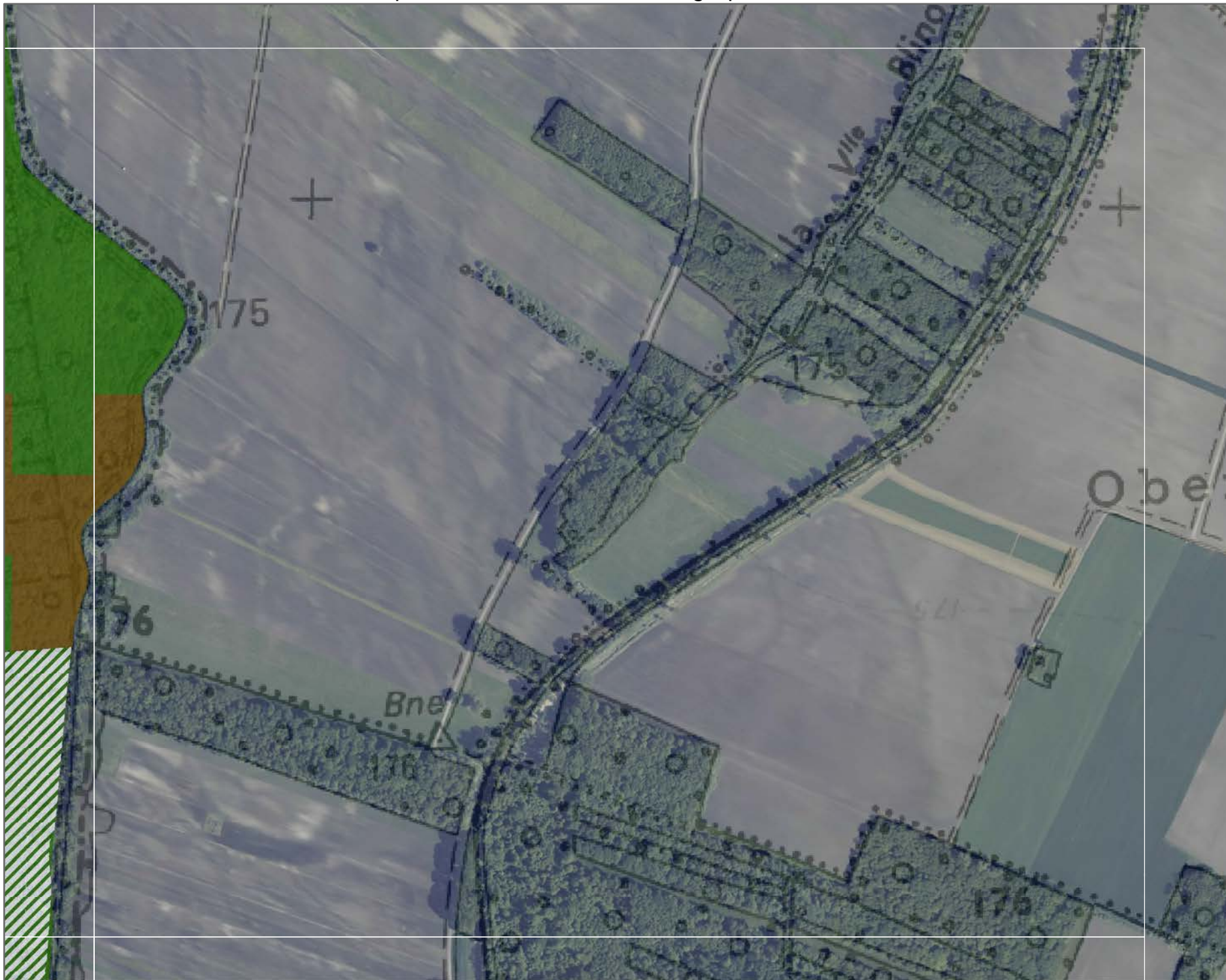
Sources

Habitats: Gereco 2015, RPG 2012, et Office National des Forêts
 Fond de carte: SCAN25 © IGN 2014
 Cours d'eau: BD Topo © IGN 2014
 Limites de la ZPS: DREAL Alsace

Réalisation

Gereco SARL
 30 avenue général Leclerc
 38217 VIENNE Cedex
 siegesocial@gereco-environnement.fr

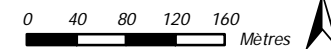




Légende

Cf. légende détaillée au début de l'atlas

A1	A2	A3				
B1	B2	B3	B4	B5		
C1	C2	C3	C4	C5	C6	
D1	D2	D3	D4	D5		
E1	E2	E3	E4	E5	E6	
F1	F2	F3	F4	F5	F6	
G1	G2	G3	G4	G5	G6	
H1	H2	H3	H4	H5		
I1	I2	I3	I4	I5	I6	
	J2	J3	J4	J5	J6	
	K2	K3	K4	K5	K6	
	L2	L3	L4	L5		



Sources

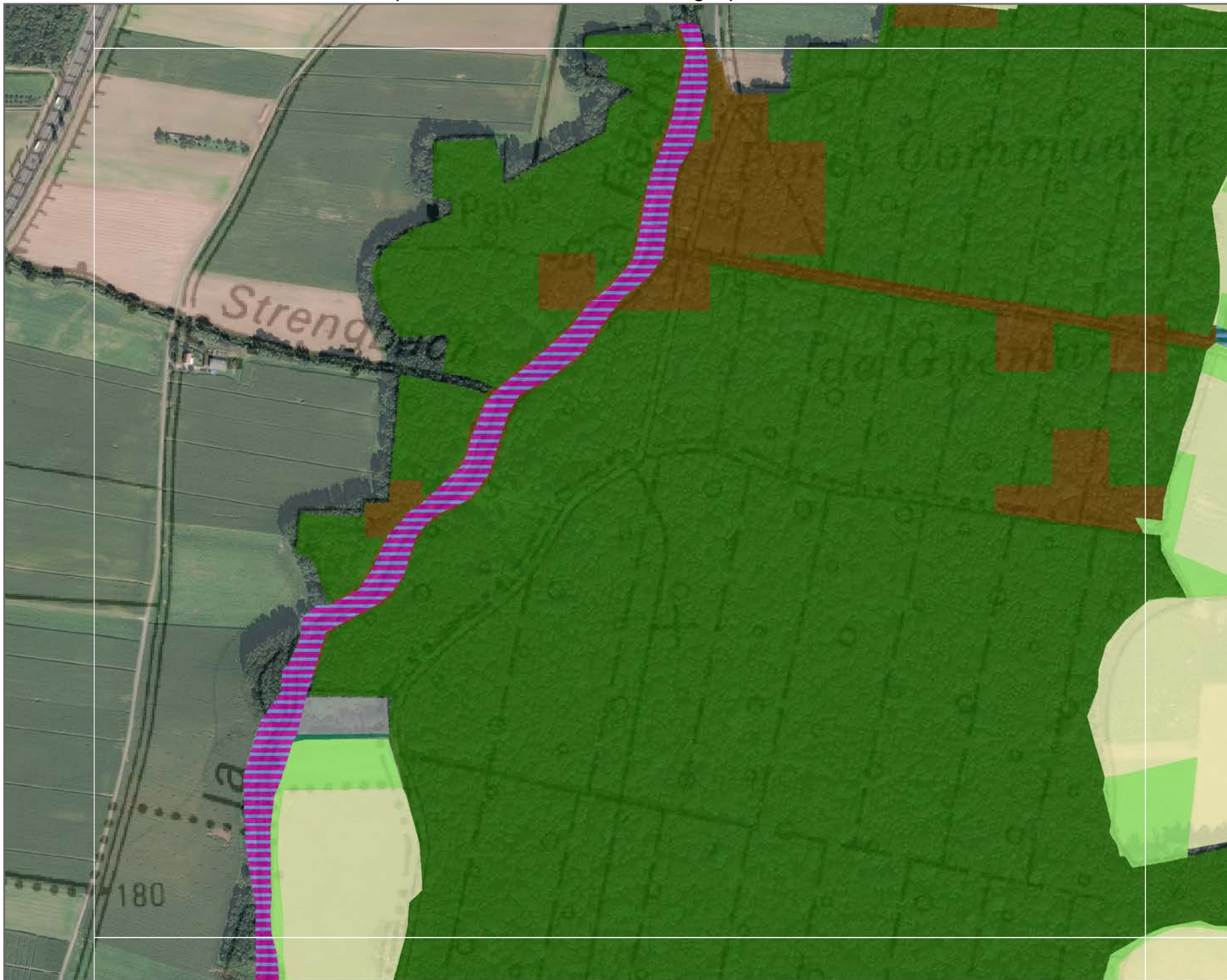
Habitats: Gereco 2015, RPG 2012, et Office National des Forêts
 Fond de carte: SCAN25 © IGN 2014
 Cours d'eau: BD Topo © IGN 2014
 Limites de la ZPS: DREAL Alsace

Réalisation

Gereco SARL
 30 avenue général Leclerc
 38217 VIENNE Cedex
 siegesocial@gereco-environnement.fr



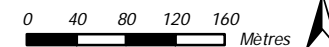
ZPS « Ried de Colmar à Sélestat » partie haut-rhinoise - Cartographie des habitats naturels - Dalle F1



Légende

Cf. légende détaillée au début de l'atlas

A1	A2	A3			
B1	B2	B3	B4	B5	
C1	C2	C3	C4	C5	C6
D1	D2	D3	D4	D5	
E1	E2	E3	E4	E5	E6
F1	F2	F3	F4	F5	F6
G1	G2	G3	G4	G5	G6
H1	H2	H3	H4	H5	
I1	I2	I3	I4	I5	I6
	J2	J3	J4	J5	J6
	K2	K3	K4	K5	K6
	L2	L3	L4	L5	



Sources

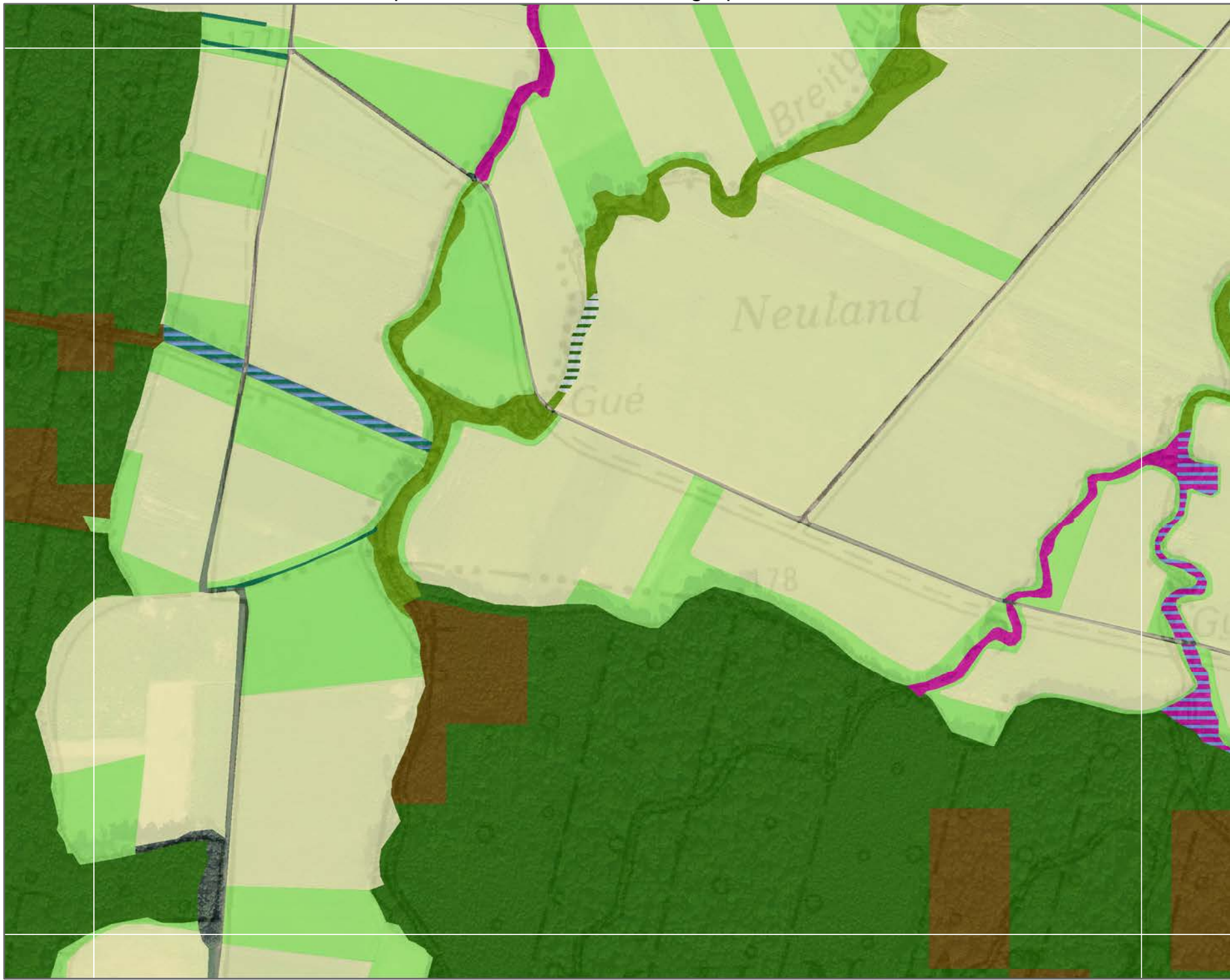
Habitats: Gereco 2015, RPG 2012, et Office National des Forêts
 Fond de carte: SCAN25 © © IGN 2014
 Cours d'eau: BD Topo © © IGN 2014
 Limites de la ZPS: DREAL Alsace

Réalisation

Gereco SARL
 30 avenue général Leclerc
 38217 VIENNE Cedex
 siegesocial@gereco-environnement.fr



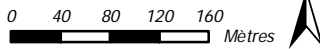
ZPS « Ried de Colmar à Sélestat » partie haut-rhinoise - Cartographie des habitats naturels - Dalle F2



Légende

Cf. légende détaillée au début de l'atlas

A1	A2	A3				
B1	B2	B3	B4	B5		
C1	C2	C3	C4	C5	C6	
D1	D2	D3	D4	D5		
E1	E2	E3	E4	E5	E6	
F1	F2	F3	F4	F5	F6	
G1	G2	G3	G4	G5	G6	
H1	H2	H3	H4	H5		
I1	I2	I3	I4	I5	I6	
	J2	J3	J4	J5	J6	
	K2	K3	K4	K5	K6	
	L2	L3	L4	L5		



Sources

Habitats: Gereco 2015, RPG 2012, et Office National des Forêts
 Fond de carte: SCAN25 © © IGN 2014
 Cours d'eau: BD Topo © © IGN 2014
 Limites de la ZPS: DREAL Alsace

Réalisation

Gereco SARL
 30 avenue général Leclerc
 38217 VIENNE Cedex
 siegesocial@gereco-environnement.fr



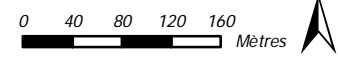
ZPS « Ried de Colmar à Sélestat » partie haut-rhinoise - Cartographie des habitats naturels - Dalle F3



Légende

Cf. légende détaillée au début de l'atlas

A1	A2	A3			
B1	B2	B3	B4	B5	
C1	C2	C3	C4	C5	C6
D1	D2	D3	D4	D5	
E1	E2	E3	E4	E5	E6
F1	F2	F3	F4	F5	F6
G1	G2	G3	G4	G5	G6
H1	H2	H3	H4	H5	
I1	I2	I3	I4	I5	I6
	J2	J3	J4	J5	J6
	K2	K3	K4	K5	K6
	L2	L3	L4	L5	



Sources
 Habitats: Gereco 2015, RPG 2012, et Office National des Forêts
 Fond de carte: SCAN25 ® © IGN 2014
 Cours d'eau:BD Topo ® © IGN 2014
 Limites de la ZPS: DREAL Alsace

Réalisation
 Gereco SARL
 30 avenue général Leclerc
 38217 VIENNE Cedex
 siegesocial@gereco-environnement.fr

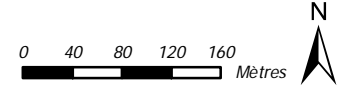


ZPS « Ried de Colmar à Sélestat » partie haut-rhinoise - Cartographie des habitats naturels - Dalle F4



Légende
 Cf. légende détaillée au début de l'atlas

A1	A2	A3			
B1	B2	B3	B4	B5	
C1	C2	C3	C4	C5	C6
D1	D2	D3	D4	D5	
E1	E2	E3	E4	E5	E6
F1	F2	F3	F4	F5	F6
G1	G2	G3	G4	G5	G6
H1	H2	H3	H4	H5	
I1	I2	I3	I4	I5	I6
	J2	J3	J4	J5	J6
	K2	K3	K4	K5	K6
	L2	L3	L4	L5	



Sources
 Habitats: Gereco 2015, RPG 2012, et Office National des Forêts
 Fond de carte: SCAN25 © © IGN 2014
 Cours d'eau:BD Topo © © IGN 2014
 Limites de la ZPS: DREAL Alsace

Réalisation
 Gereco SARL
 30 avenue général Leclerc
 38217 VIENNE Cedex
 siegesocial@gereco-environnement.fr

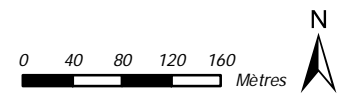




Légende

Cf. légende détaillée au début de l'atlas

A1	A2	A3			
B1	B2	B3	B4	B5	
C1	C2	C3	C4	C5	C6
D1	D2	D3	D4	D5	
E1	E2	E3	E4	E5	E6
F1	F2	F3	F4	F5	F6
G1	G2	G3	G4	G5	G6
H1	H2	H3	H4	H5	
I1	I2	I3	I4	I5	I6
	J2	J3	J4	J5	J6
	K2	K3	K4	K5	K6
	L2	L3	L4	L5	



Sources
 Habitats: Gereco 2015, RPG 2012, et Office National des Forêts
 Fond de carte: SCAN25 © IGN 2014
 Cours d'eau: BD Topo © IGN 2014
 Limites de la ZPS: DREAL Alsace

Réalisation
 Gereco SARL
 30 avenue général Leclerc
 38217 VIENNE Cedex
 siegesocial@gereco-environnement.fr

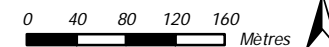




Légende

Cf. légende détaillée au début de l'atlas

A1	A2	A3				
B1	B2	B3	B4	B5		
C1	C2	C3	C4	C5	C6	
D1	D2	D3	D4	D5		
E1	E2	E3	E4	E5	E6	
F1	F2	F3	F4	F5	F6	
G1	G2	G3	G4	G5	G6	
H1	H2	H3	H4	H5		
I1	I2	I3	I4	I5	I6	
	J2	J3	J4	J5	J6	
	K2	K3	K4	K5	K6	
	L2	L3	L4	L5		



Sources

Habitats: Gereco 2015, RPG 2012, et Office National des Forêts
 Fond de carte: SCAN25 © © IGN 2014
 Cours d'eau: BD Topo © © IGN 2014
 Limites de la ZPS: DREAL Alsace

Réalisation

Gereco SARL
 30 avenue général Leclerc
 38217 VIENNE Cedex
 siegesocial@gereco-environnement.fr

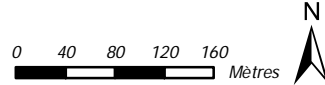


ZPS « Ried de Colmar à Sélestat » partie haut-rhinoise - Cartographie des habitats naturels - Dalle G1

Légende

Cf. légende détaillée au début de l'atlas

A1	A2	A3			
B1	B2	B3	B4	B5	
C1	C2	C3	C4	C5	C6
D1	D2	D3	D4	D5	
E1	E2	E3	E4	E5	E6
F1	F2	F3	F4	F5	F6
G1	G2	G3	G4	G5	G6
H1	H2	H3	H4	H5	
I1	I2	I3	I4	I5	I6
	J2	J3	J4	J5	J6
	K2	K3	K4	K5	K6
	L2	L3	L4	L5	



Sources

Habitats: Gereco 2015, RPG 2012, et Office National des Forêts
 Fond de carte: SCAN25 © IGN 2014
 Cours d'eau:BD Topo © IGN 2014
 Limites de la ZPS: DREAL Alsace

Réalisation

Gereco SARL
 30 avenue général Leclerc
 38217 VIENNE Cedex
 siegesocial@gereco-environnement.fr

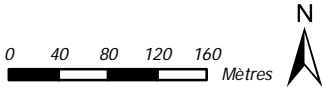


ZPS « Ried de Colmar à Sélestat » partie haut-rhinoise - Cartographie des habitats naturels - Dalle G2

Légende

Cf. légende détaillée au début de l'atlas

A1	A2	A3				
B1	B2	B3	B4	B5		
C1	C2	C3	C4	C5	C6	
D1	D2	D3	D4	D5		
E1	E2	E3	E4	E5	E6	
F1	F2	F3	F4	F5	F6	
G1	G2	G3	G4	G5	G6	
H1	H2	H3	H4	H5		
I1	I2	I3	I4	I5	I6	
	J2	J3	J4	J5	J6	
	K2	K3	K4	K5	K6	
	L2	L3	L4	L5		



Sources

Habitats: Gereco 2015, RPG 2012, et Office National des Forêts
 Fond de carte: SCAN25 ® ©IGN 2014
 Cours d'eau:BD Topo ® ©IGN 2014
 Limites de la ZPS: DREAL Alsace

Réalisation

Gereco SARL
 30 avenue général Leclerc
 38217 VIENNE Cedex
 siegesocial@gereco-environnement.fr



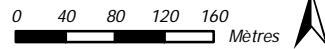
ZPS « Ried de Colmar à Sélestat » partie haut-rhinoise - Cartographie des habitats naturels - Dalle G3



Légende

Cf. légende détaillée au début de l'atlas

A1	A2	A3			
B1	B2	B3	B4	B5	
C1	C2	C3	C4	C5	C6
D1	D2	D3	D4	D5	
E1	E2	E3	E4	E5	E6
F1	F2	F3	F4	F5	F6
G1	G2	G3	G4	G5	G6
H1	H2	H3	H4	H5	
I1	I2	I3	I4	I5	I6
	J2	J3	J4	J5	J6
	K2	K3	K4	K5	K6
	L2	L3	L4	L5	



Sources

Habitats: Gereco 2015, RPG 2012, et Office National des Forêts
 Fond de carte: SCAN25 © IGN 2014
 Cours d'eau: BD Topo © IGN 2014
 Limites de la ZPS: DREAL Alsace

Réalisation

Gereco SARL
 30 avenue général Leclerc
 38217 VIENNE Cedex
 siegesocial@gereco-environnement.fr



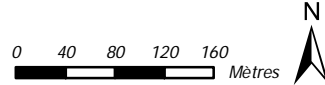
ZPS « Ried de Colmar à Sélestat » partie haut-rhinoise - Cartographie des habitats naturels - Dalle G4



Légende

Cf. légende détaillée au début de l'atlas

A1	A2	A3			
B1	B2	B3	B4	B5	
C1	C2	C3	C4	C5	C6
D1	D2	D3	D4	D5	
E1	E2	E3	E4	E5	E6
F1	F2	F3	F4	F5	F6
G1	G2	G3	G4	G5	G6
H1	H2	H3	H4	H5	
I1	I2	I3	I4	I5	I6
	J2	J3	J4	J5	J6
	K2	K3	K4	K5	K6
	L2	L3	L4	L5	



Sources

Habitats: Gereco 2015, RPG 2012, et Office National des Forêts
 Fond de carte: SCAN25 © ©IGN 2014
 Cours d'eau:BD Topo © ©IGN 2014
 Limites de la ZPS: DREAL Alsace

Réalisation

Gereco SARL
 30 avenue général Leclerc
 38217 VIENNE Cedex
 siegesocial@gereco-environnement.fr

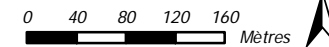


ZPS « Ried de Colmar à Sélestat » partie haut-rhinoise - Cartographie des habitats naturels - Dalle G5

Légende

Cf. légende détaillée au début de l'atlas

A1	A2	A3			
B1	B2	B3	B4	B5	
C1	C2	C3	C4	C5	C6
D1	D2	D3	D4	D5	
E1	E2	E3	E4	E5	E6
F1	F2	F3	F4	F5	F6
G1	G2	G3	G4	G5	G6
H1	H2	H3	H4	H5	
I1	I2	I3	I4	I5	I6
	J2	J3	J4	J5	J6
	K2	K3	K4	K5	K6
	L2	L3	L4	L5	



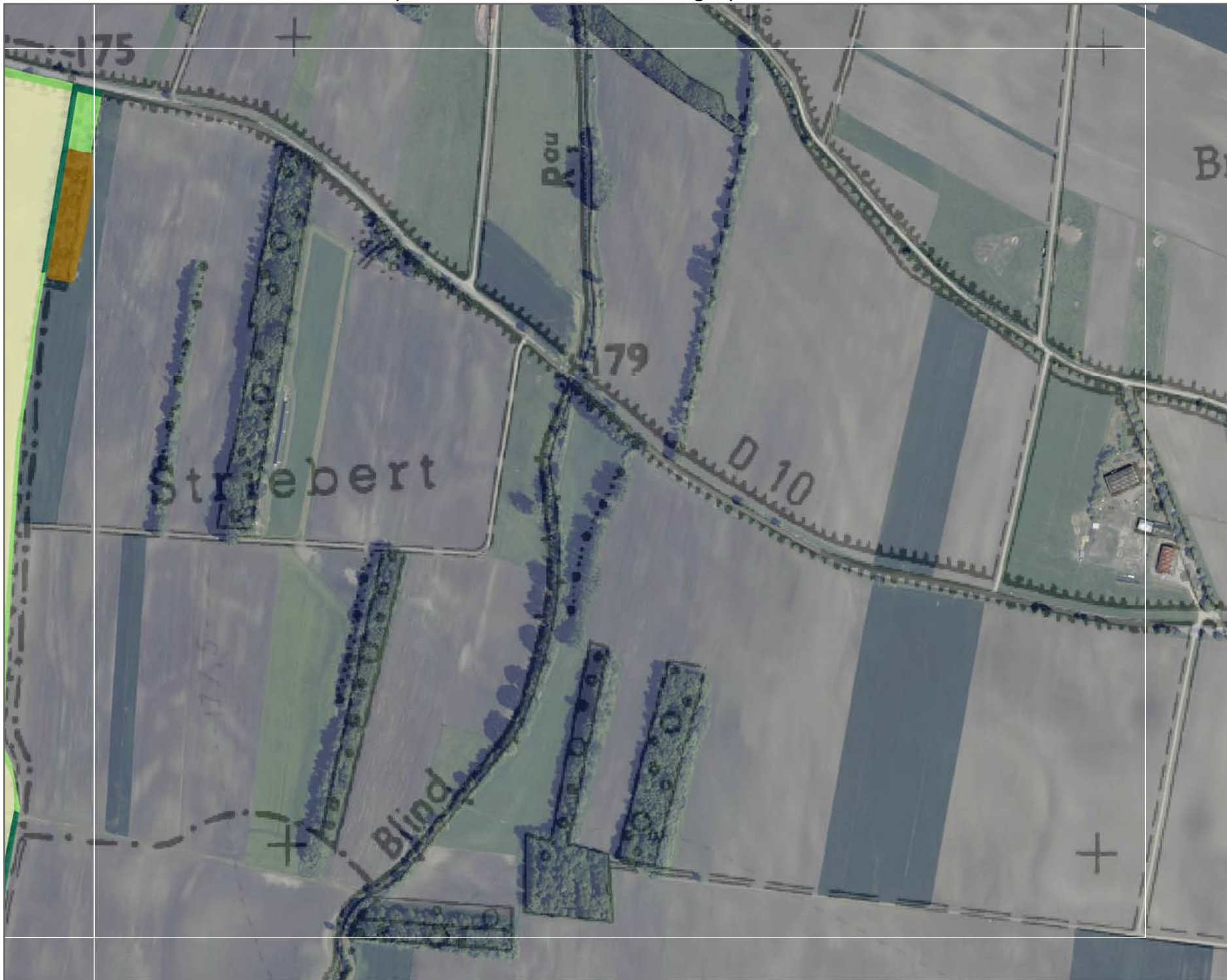
Sources

Habitats: Gereco 2015, RPG 2012, et Office National des Forêts
Fond de carte: SCAN25 © IGN 2014
Cours d'eau: BD Topo © IGN 2014
Limites de la ZPS: DREAL Alsace

Réalisation

Gereco SARL
30 avenue général Leclerc
38217 VIENNE Cedex
siegesocial@gereco-environnement.fr

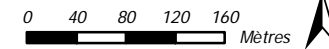




Légende

Cf. légende détaillée au début de l'atlas

A1	A2	A3				
B1	B2	B3	B4	B5		
C1	C2	C3	C4	C5	C6	
D1	D2	D3	D4	D5		
E1	E2	E3	E4	E5	E6	
F1	F2	F3	F4	F5	F6	
G1	G2	G3	G4	G5	G6	
H1	H2	H3	H4	H5		
I1	I2	I3	I4	I5	I6	
	J2	J3	J4	J5	J6	
	K2	K3	K4	K5	K6	
	L2	L3	L4	L5		



Sources

Habitats: Gereco 2015, RPG 2012, et Office National des Forêts
 Fond de carte: SCAN25 © © IGN 2014
 Cours d'eau: BD Topo © © IGN 2014
 Limites de la ZPS: DREAL Alsace

Réalisation

Gereco SARL
 30 avenue général Leclerc
 38217 VIENNE Cedex
 siegesocial@gereco-environnement.fr

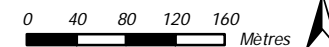




Légende

Cf. légende détaillée au début de l'atlas

A1	A2	A3				
B1	B2	B3	B4	B5		
C1	C2	C3	C4	C5	C6	
D1	D2	D3	D4	D5		
E1	E2	E3	E4	E5	E6	
F1	F2	F3	F4	F5	F6	
G1	G2	G3	G4	G5	G6	
H1	H2	H3	H4	H5		
I1	I2	I3	I4	I5	I6	
	J2	J3	J4	J5	J6	
	K2	K3	K4	K5	K6	
	L2	L3	L4	L5		



Sources

Habitats: Gereco 2015, RPG 2012, et Office National des Forêts
 Fond de carte: SCAN25 © © IGN 2014
 Cours d'eau: BD Topo © © IGN 2014
 Limites de la ZPS: DREAL Alsace

Réalisation

Gereco SARL
 30 avenue général Leclerc
 38217 VIENNE Cedex
 siegesocial@gereco-environnement.fr

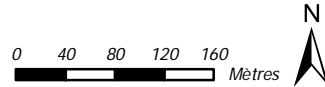


ZPS « Ried de Colmar à Sélestat » partie haut-rhinoise - Cartographie des habitats naturels - Dalle H2

Légende

Cf. légende détaillée au début de l'atlas

A1	A2	A3				
B1	B2	B3	B4	B5		
C1	C2	C3	C4	C5	C6	
D1	D2	D3	D4	D5		
E1	E2	E3	E4	E5	E6	
F1	F2	F3	F4	F5	F6	
G1	G2	G3	G4	G5	G6	
H1	H2	H3	H4	H5		
I1	I2	I3	I4	I5	I6	
	J2	J3	J4	J5	J6	
	K2	K3	K4	K5	K6	
	L2	L3	L4	L5		



Sources
 Habitats: Gereco 2015, RPG 2012, et Office National des Forêts
 Fond de carte: SCAN25 © IGN 2014
 Cours d'eau: BD Topo © IGN 2014
 Limites de la ZPS: DREAL Alsace

Réalisation
 Gereco SARL
 30 avenue général Leclerc
 38217 VIENNE Cedex
 siegesocial@gereco-environnement.fr



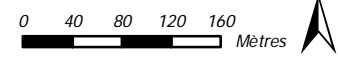
ZPS « Ried de Colmar à Sélestat » partie haut-rhinoise - Cartographie des habitats naturels - Dalle H3



Légende

Cf. légende détaillée au début de l'atlas

A1	A2	A3				
B1	B2	B3	B4	B5		
C1	C2	C3	C4	C5	C6	
D1	D2	D3	D4	D5		
E1	E2	E3	E4	E5	E6	
F1	F2	F3	F4	F5	F6	
G1	G2	G3	G4	G5	G6	
H1	H2	H3	H4	H5		
I1	I2	I3	I4	I5	I6	
	J2	J3	J4	J5	J6	
	K2	K3	K4	K5	K6	
	L2	L3	L4	L5		



Sources
 Habitats: Gereco 2015, RPG 2012, et Office National des Forêts
 Fond de carte: SCAN25 © IGN 2014
 Cours d'eau:BD Topo © IGN 2014
 Limites de la ZPS: DREAL Alsace

Réalisation
 Gereco SARL
 30 avenue général Leclerc
 38217 VIENNE Cedex
 siegesocial@gereco-environnement.fr

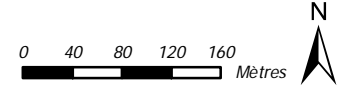


ZPS « Ried de Colmar à Sélestat » partie haut-rhinoise - Cartographie des habitats naturels - Dalle H4



Légende
Cf. légende détaillée au début de l'atlas

A1	A2	A3			
B1	B2	B3	B4	B5	
C1	C2	C3	C4	C5	C6
D1	D2	D3	D4	D5	
E1	E2	E3	E4	E5	E6
F1	F2	F3	F4	F5	F6
G1	G2	G3	G4	G5	G6
H1	H2	H3	H4	H5	
I1	I2	I3	I4	I5	I6
J2	J3	J4	J5	J6	
K2	K3	K4	K5	K6	
L2	L3	L4	L5		



Sources
Habitats: Gereco 2015, RPG 2012, et Office National des Forêts
Fond de carte: SCAN25 © © IGN 2014
Cours d'eau:BD Topo © © IGN 2014
Limites de la ZPS: DREAL Alsace

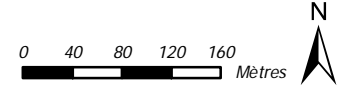
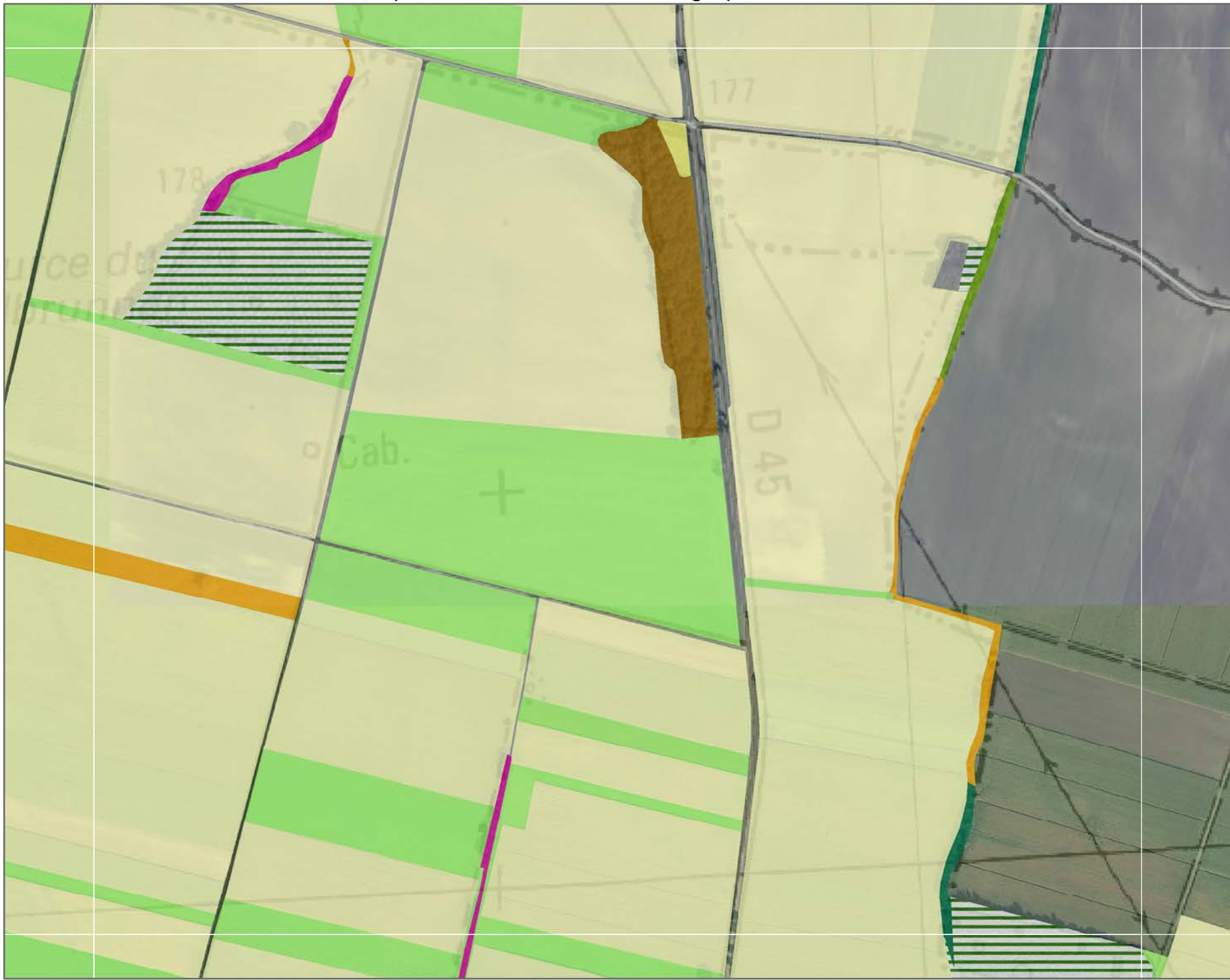
Réalisation
Gereco SARL
30 avenue général Leclerc
38217 VIENNE Cedex
siegesocial@gereco-environnement.fr



Légende

Cf. légende détaillée au début de l'atlas

A1	A2	A3			
B1	B2	B3	B4	B5	
C1	C2	C3	C4	C5	C6
D1	D2	D3	D4	D5	
E1	E2	E3	E4	E5	E6
F1	F2	F3	F4	F5	F6
G1	G2	G3	G4	G5	G6
H1	H2	H3	H4	H5	
I1	I2	I3	I4	I5	I6
	J2	J3	J4	J5	J6
	K2	K3	K4	K5	K6
	L2	L3	L4	L5	



Sources
 Habitats: Gereco 2015, RPG 2012, et Office National des Forêts
 Fond de carte: SCAN25 © © IGN 2014
 Cours d'eau:BD Topo © © IGN 2014
 Limites de la ZPS: DREAL Alsace

Réalisation
 Gereco SARL
 30 avenue général Leclerc
 38217 VIENNE Cedex
 siegesocial@gereco-environnement.fr

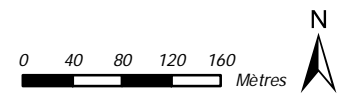




Légende

Cf. légende détaillée au début de l'atlas

A1	A2	A3				
B1	B2	B3	B4	B5		
C1	C2	C3	C4	C5	C6	
D1	D2	D3	D4	D5		
E1	E2	E3	E4	E5	E6	
F1	F2	F3	F4	F5	F6	
G1	G2	G3	G4	G5	G6	
H1	H2	H3	H4	H5		
I1	I2	I3	I4	I5	I6	
	J2	J3	J4	J5	J6	
	K2	K3	K4	K5	K6	
	L2	L3	L4	L5		



Sources
 Habitats: Gereco 2015, RPG 2012, et Office National des Forêts
 Fond de carte: SCAN25 © © IGN 2014
 Cours d'eau:BD Topo © © IGN 2014
 Limites de la ZPS: DREAL Alsace

Réalisation
 Gereco SARL
 30 avenue général Leclerc
 38217 VIENNE Cedex
 siegesocial@gereco-environnement.fr

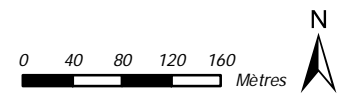




Légende

Cf. légende détaillée au début de l'atlas

A1	A2	A3			
B1	B2	B3	B4	B5	
C1	C2	C3	C4	C5	C6
D1	D2	D3	D4	D5	
E1	E2	E3	E4	E5	E6
F1	F2	F3	F4	F5	F6
G1	G2	G3	G4	G5	G6
H1	H2	H3	H4	H5	
I1	I2	I3	I4	I5	I6
	J2	J3	J4	J5	J6
	K2	K3	K4	K5	K6
	L2	L3	L4	L5	

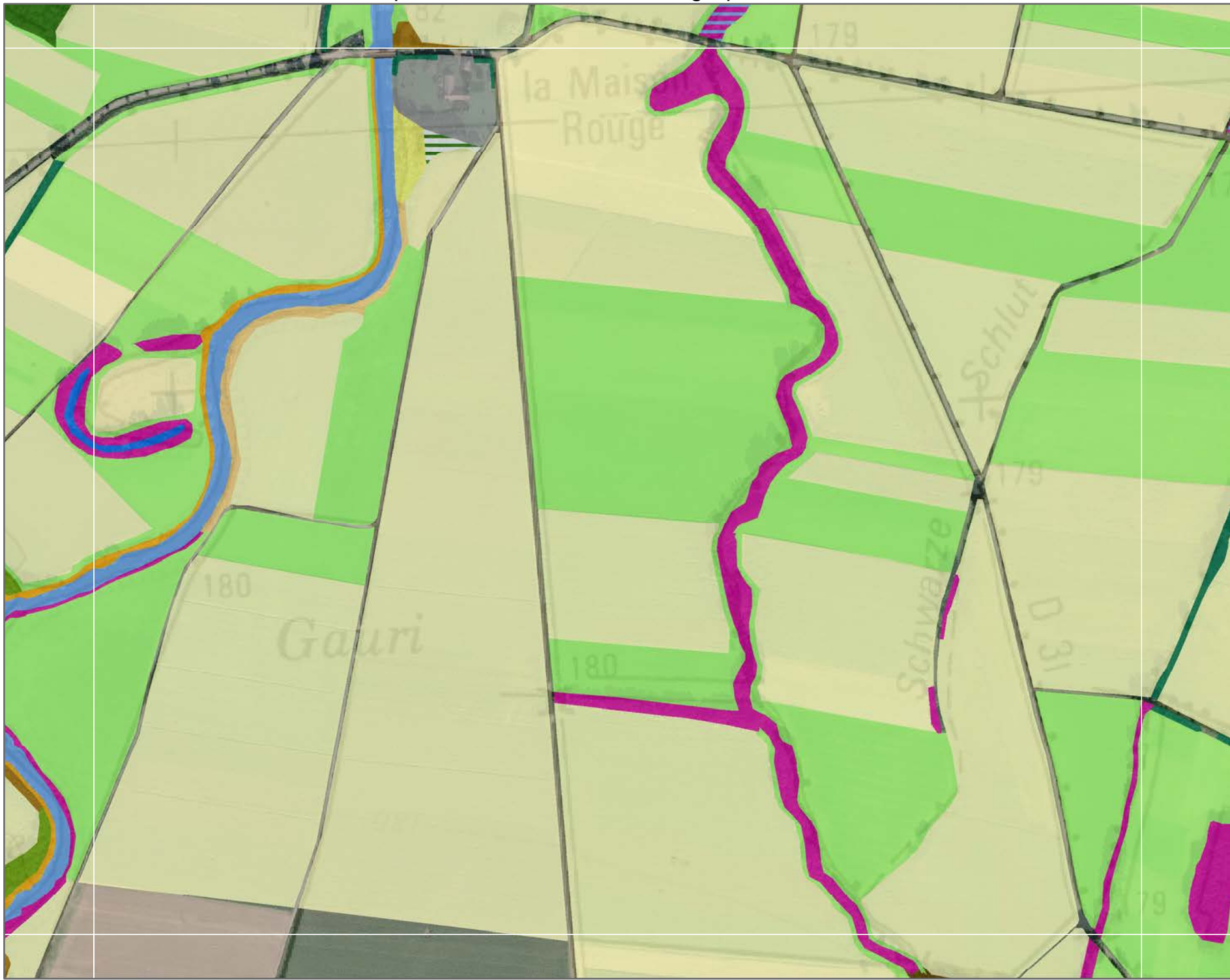


Sources
 Habitats: Gereco 2015, RPG 2012, et Office National des Forêts
 Fond de carte: SCAN25 © © IGN 2014
 Cours d'eau: BD Topo © © IGN 2014
 Limites de la ZPS: DREAL Alsace

Réalisation
 Gereco SARL
 30 avenue général Leclerc
 38217 VIENNE Cedex
 siegesocial@gereco-environnement.fr

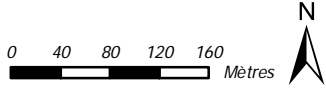


ZPS « Ried de Colmar à Sélestat » partie haut-rhinoise - Cartographie des habitats naturels - Dalle I3



Légende
Cf. légende détaillée au début de l'atlas

A1	A2	A3			
B1	B2	B3	B4	B5	
C1	C2	C3	C4	C5	C6
D1	D2	D3	D4	D5	
E1	E2	E3	E4	E5	E6
F1	F2	F3	F4	F5	F6
G1	G2	G3	G4	G5	G6
H1	H2	H3	H4	H5	
I1	I2	I3	I4	I5	I6
J1	J2	J3	J4	J5	J6
K1	K2	K3	K4	K5	K6
L1	L2	L3	L4	L5	



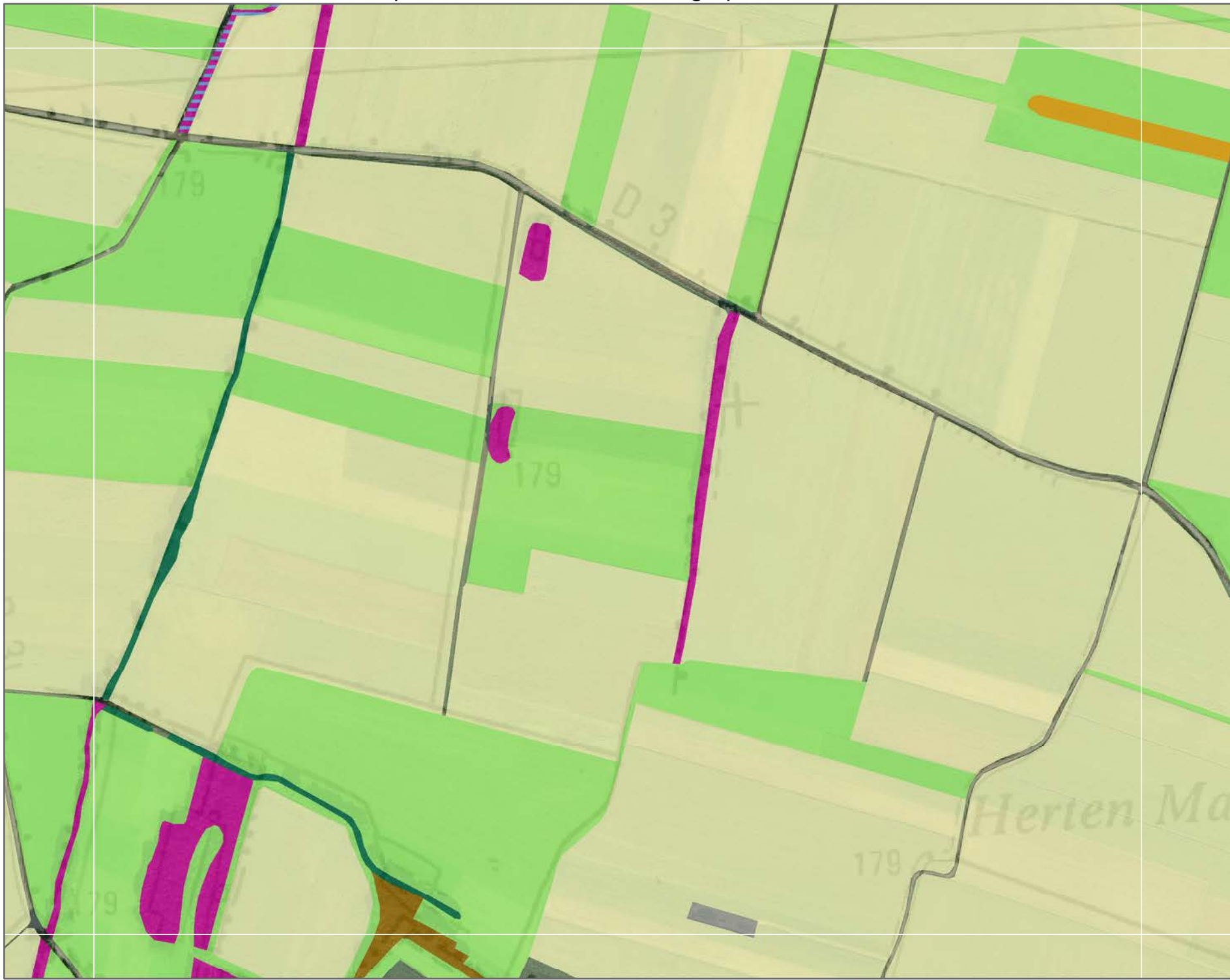
Sources
Habitats: Gereco 2015, RPG 2012, et Office National des Forêts
Fond de carte: SCAN25 © IGN 2014
Cours d'eau:BD Topo © IGN 2014
Limites de la ZPS: DREAL Alsace

Réalisation
Gereco SARL
30 avenue général Leclerc
38217 VIENNE Cedex
siegesocial@gereco-environnement.fr



Tous droits réservés - 2015

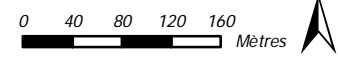
ZPS « Ried de Colmar à Sélestat » partie haut-rhinoise - Cartographie des habitats naturels - Dalle I4



Légende

Cf. légende détaillée au début de l'atlas

A1	A2	A3				
B1	B2	B3	B4	B5		
C1	C2	C3	C4	C5	C6	
D1	D2	D3	D4	D5		
E1	E2	E3	E4	E5	E6	
F1	F2	F3	F4	F5	F6	
G1	G2	G3	G4	G5	G6	
H1	H2	H3	H4	H5		
I1	I2	I3	I4	I5	I6	
	J2	J3	J4	J5	J6	
	K2	K3	K4	K5	K6	
	L2	L3	L4	L5		



Sources
 Habitats: Gereco 2015, RPG 2012, et Office National des Forêts
 Fond de carte: SCAN25 © IGN 2014
 Cours d'eau:BD Topo © IGN 2014
 Limites de la ZPS: DREAL Alsace

Réalisation
 Gereco SARL
 30 avenue général Leclerc
 38217 VIENNE Cedex
 siegesocial@gereco-environnement.fr



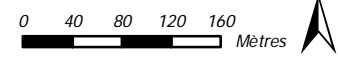
ZPS « Ried de Colmar à Sélestat » partie haut-rhinoise - Cartographie des habitats naturels - Dalle I5



Légende

Cf. légende détaillée au début de l'atlas

A1	A2	A3			
B1	B2	B3	B4	B5	
C1	C2	C3	C4	C5	C6
D1	D2	D3	D4	D5	
E1	E2	E3	E4	E5	E6
F1	F2	F3	F4	F5	F6
G1	G2	G3	G4	G5	G6
H1	H2	H3	H4	H5	
I1	I2	I3	I4	I5	I6
J1	J2	J3	J4	J5	J6
K1	K2	K3	K4	K5	K6
L1	L2	L3	L4	L5	



Sources
 Habitats: Gereco 2015, RPG 2012, et Office National des Forêts
 Fond de carte: SCAN25 © ©IGN 2014
 Cours d'eau:BD Topo © ©IGN 2014
 Limites de la ZPS: DREAL Alsace

Réalisation
 Gereco SARL
 30 avenue général Leclerc
 38217 VIENNE Cedex
 siegesocial@gereco-environnement.fr



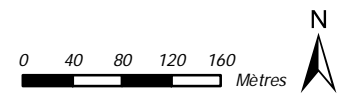
ZPS « Ried de Colmar à Sélestat » partie haut-rhinoise - Cartographie des habitats naturels - Dalle I6



Légende

Cf. légende détaillée au début de l'atlas

A1	A2	A3			
B1	B2	B3	B4	B5	
C1	C2	C3	C4	C5	C6
D1	D2	D3	D4	D5	
E1	E2	E3	E4	E5	E6
F1	F2	F3	F4	F5	F6
G1	G2	G3	G4	G5	G6
H1	H2	H3	H4	H5	
I1	I2	I3	I4	I5	I6
J2	J3	J4	J5	J6	
K2	K3	K4	K5	K6	
L2	L3	L4	L5		



Sources
 Habitats: Gereco 2015, RPG 2012, et Office National des Forêts
 Fond de carte: SCAN25 © © IGN 2014
 Cours d'eau: BD Topo © © IGN 2014
 Limites de la ZPS: DREAL Alsace

Réalisation
 Gereco SARL
 30 avenue général Leclerc
 38217 VIENNE Cedex
 siegesocial@gereco-environnement.fr

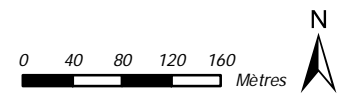


ZPS « Ried de Colmar à Sélestat » partie haut-rhinoise - Cartographie des habitats naturels - Dalle J2



Légende
 Cf. légende détaillée au début de l'atlas

A1	A2	A3			
B1	B2	B3	B4	B5	
C1	C2	C3	C4	C5	C6
D1	D2	D3	D4	D5	
E1	E2	E3	E4	E5	E6
F1	F2	F3	F4	F5	F6
G1	G2	G3	G4	G5	G6
H1	H2	H3	H4	H5	
I1	I2	I3	I4	I5	I6
	J2	J3	J4	J5	J6
	K2	K3	K4	K5	K6
	L2	L3	L4	L5	



Sources
 Habitats: Gereco 2015, RPG 2012, et Office National des Forêts
 Fond de carte: SCAN25 © © IGN 2014
 Cours d'eau:BD Topo © © IGN 2014
 Limites de la ZPS: DREAL Alsace

Réalisation
 Gereco SARL
 30 avenue général Leclerc
 38217 VIENNE Cedex
 siegesocial@gereco-environnement.fr

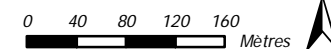




Légende

Cf. légende détaillée au début de l'atlas

A1	A2	A3				
B1	B2	B3	B4	B5		
C1	C2	C3	C4	C5	C6	
D1	D2	D3	D4	D5		
E1	E2	E3	E4	E5	E6	
F1	F2	F3	F4	F5	F6	
G1	G2	G3	G4	G5	G6	
H1	H2	H3	H4	H5		
I1	I2	I3	I4	I5	I6	
J2	J3	J4	J5	J6		
K2	K3	K4	K5	K6		
L2	L3	L4	L5			



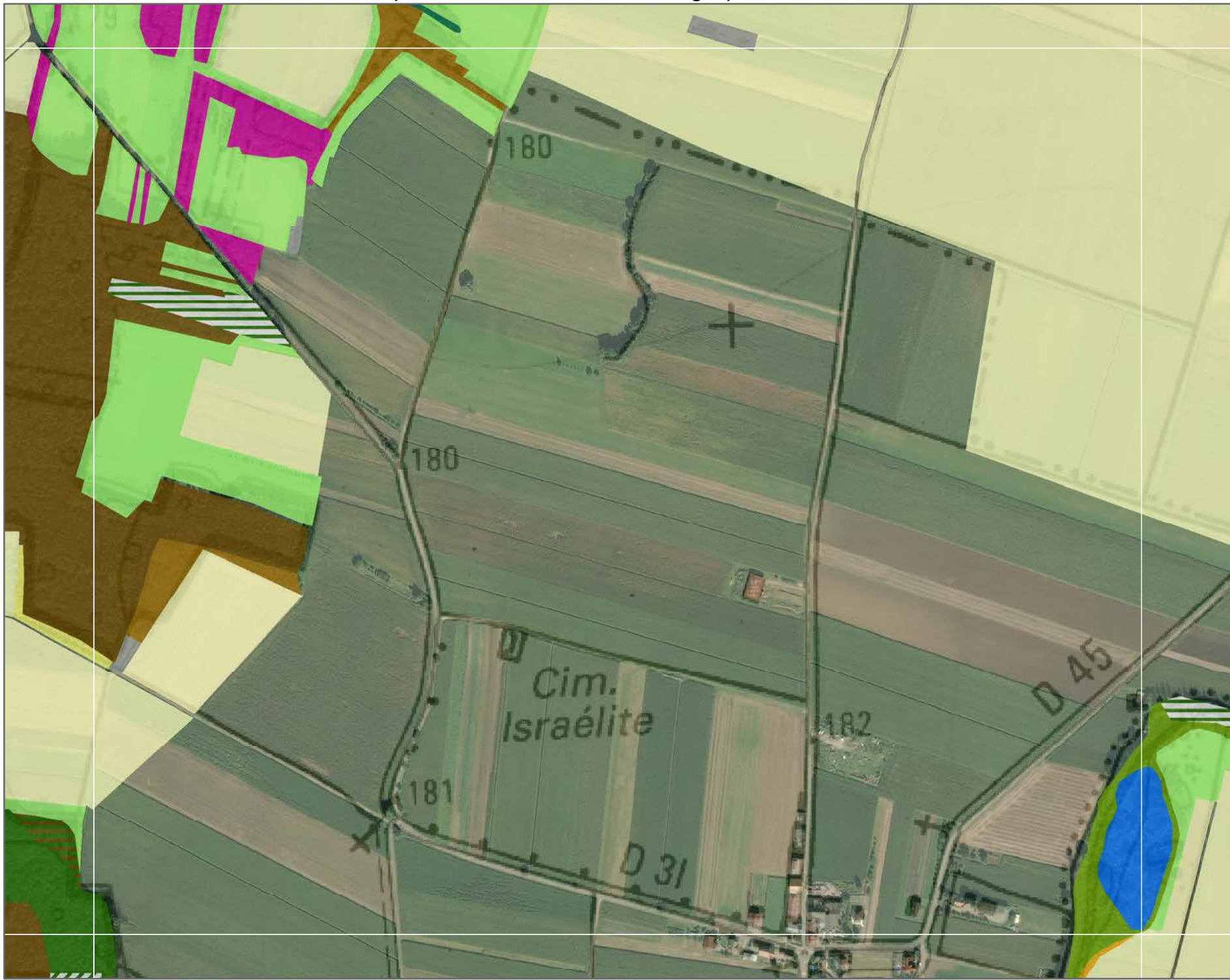
Sources

Habitats: Gereco 2015, RPG 2012, et Office National des Forêts
 Fond de carte: SCAN25 © © IGN 2014
 Cours d'eau: BD Topo © © IGN 2014
 Limites de la ZPS: DREAL Alsace

Réalisation

Gereco SARL
 30 avenue général Leclerc
 38217 VIENNE Cedex
 siegesocial@gereco-environnement.fr

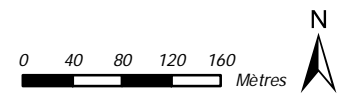




Légende

Cf. légende détaillée au début de l'atlas

A1	A2	A3			
B1	B2	B3	B4	B5	
C1	C2	C3	C4	C5	C6
D1	D2	D3	D4	D5	
E1	E2	E3	E4	E5	E6
F1	F2	F3	F4	F5	F6
G1	G2	G3	G4	G5	G6
H1	H2	H3	H4	H5	
I1	I2	I3	I4	I5	I6
	J2	J3	J4	J5	J6
	K2	K3	K4	K5	K6
	L2	L3	L4	L5	

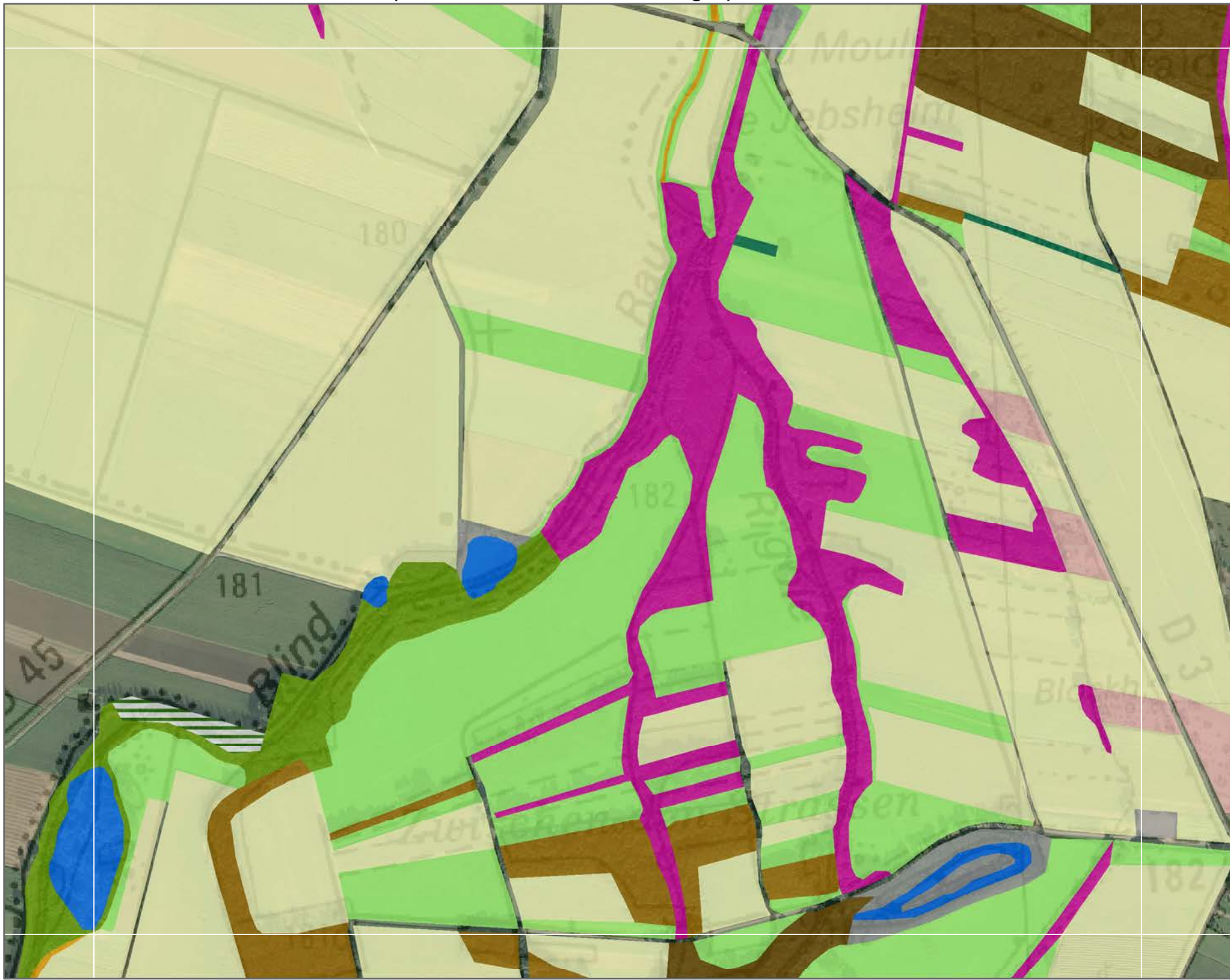


Sources
 Habitats: Gereco 2015, RPG 2012, et Office National des Forêts
 Fond de carte: SCAN25 © IGN 2014
 Cours d'eau: BD Topo © IGN 2014
 Limites de la ZPS: DREAL Alsace

Réalisation
 Gereco SARL
 30 avenue général Leclerc
 38217 VIENNE Cedex
 siegesocial@gereco-environnement.fr

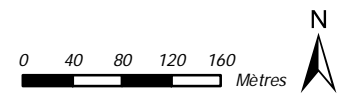


ZPS « Ried de Colmar à Sélestat » partie haut-rhinoise - Cartographie des habitats naturels - Dalle J5



Légende
 Cf. légende détaillée au début de l'atlas

A1	A2	A3				
B1	B2	B3	B4	B5		
C1	C2	C3	C4	C5	C6	
D1	D2	D3	D4	D5		
E1	E2	E3	E4	E5	E6	
F1	F2	F3	F4	F5	F6	
G1	G2	G3	G4	G5	G6	
H1	H2	H3	H4	H5		
I1	I2	I3	I4	I5	I6	
J2	J3	J4	J5	J6		
K2	K3	K4	K5	K6		
L2	L3	L4	L5			



Sources
 Habitats: Gereco 2015, RPG 2012, et Office National des Forêts
 Fond de carte: SCAN25 © © IGN 2014
 Cours d'eau: BD Topo © © IGN 2014
 Limites de la ZPS: DREAL Alsace

Réalisation
 Gereco SARL
 30 avenue général Leclerc
 38217 VIENNE Cedex
 siegesocial@gereco-environnement.fr

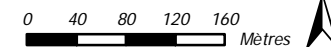




Légende

Cf. légende détaillée au début de l'atlas

A1	A2	A3				
B1	B2	B3	B4	B5		
C1	C2	C3	C4	C5	C6	
D1	D2	D3	D4	D5		
E1	E2	E3	E4	E5	E6	
F1	F2	F3	F4	F5	F6	
G1	G2	G3	G4	G5	G6	
H1	H2	H3	H4	H5		
I1	I2	I3	I4	I5	I6	
	J2	J3	J4	J5	J6	
	K2	K3	K4	K5	K6	
	L2	L3	L4	L5		



Sources

Habitats: Gereco 2015, RPG 2012, et Office National des Forêts
 Fond de carte: SCAN25 © IGN 2014
 Cours d'eau: BD Topo © IGN 2014
 Limites de la ZPS: DREAL Alsace

Réalisation

Gereco SARL
 30 avenue général Leclerc
 38217 VIENNE Cedex
 siegesocial@gereco-environnement.fr



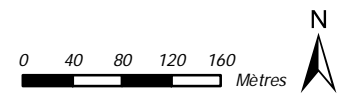
ZPS « Ried de Colmar à Sélestat » partie haut-rhinoise - Cartographie des habitats naturels - Dalle K2



Légende

Cf. légende détaillée au début de l'atlas

A1	A2	A3			
B1	B2	B3	B4	B5	
C1	C2	C3	C4	C5	C6
D1	D2	D3	D4	D5	
E1	E2	E3	E4	E5	E6
F1	F2	F3	F4	F5	F6
G1	G2	G3	G4	G5	G6
H1	H2	H3	H4	H5	
I1	I2	I3	I4	I5	I6
J2	J3	J4	J5	J6	
K2	K3	K4	K5	K6	
L2	L3	L4	L5		



Sources
 Habitats: Gereco 2015, RPG 2012, et Office National des Forêts
 Fond de carte: SCAN25 © © IGN 2014
 Cours d'eau: BD Topo © © IGN 2014
 Limites de la ZPS: DREAL Alsace

Réalisation
 Gereco SARL
 30 avenue général Leclerc
 38217 VIENNE Cedex
 siegesocial@gereco-environnement.fr



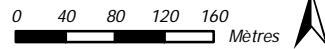
ZPS « Ried de Colmar à Sélestat » partie haut-rhinoise - Cartographie des habitats naturels - Dalle K3



Légende

Cf. légende détaillée au début de l'atlas

A1	A2	A3			
B1	B2	B3	B4	B5	
C1	C2	C3	C4	C5	C6
D1	D2	D3	D4	D5	
E1	E2	E3	E4	E5	E6
F1	F2	F3	F4	F5	F6
G1	G2	G3	G4	G5	G6
H1	H2	H3	H4	H5	
I1	I2	I3	I4	I5	I6
J2	J3	J4	J5	J6	
K2	K3	K4	K5	K6	
L2	L3	L4	L5		



Sources
 Habitats: Gereco 2015, RPG 2012, et Office National des Forêts
 Fond de carte: SCAN25 ® © IGN 2014
 Cours d'eau:BD Topo ® © IGN 2014
 Limites de la ZPS: DREAL Alsace

Réalisation
 Gereco SARL
 30 avenue général Leclerc
 38217 VIENNE Cedex
 siegesocial@gereco-environnement.fr



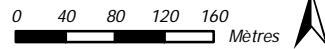
ZPS « Ried de Colmar à Sélestat » partie haut-rhinoise - Cartographie des habitats naturels - Dalle K4



Légende


Cf. légende détaillée au début de l'atlas

A1	A2	A3			
B1	B2	B3	B4	B5	
C1	C2	C3	C4	C5	C6
D1	D2	D3	D4	D5	
E1	E2	E3	E4	E5	E6
F1	F2	F3	F4	F5	F6
G1	G2	G3	G4	G5	G6
H1	H2	H3	H4	H5	
I1	I2	I3	I4	I5	I6
J2	J3	J4	J5	J6	
K2	K3	K4	K5	K6	
L2	L3	L4	L5		



Sources
 Habitats: Gereco 2015, RPG 2012, et Office National des Forêts
 Fond de carte: SCAN25 © © IGN 2014
 Cours d'eau:BD Topo © © IGN 2014
 Limites de la ZPS: DREAL Alsace

Réalisation
 Gereco SARL
 30 avenue général Leclerc
 38217 VIENNE Cedex
 siegesocial@gereco-environnement.fr



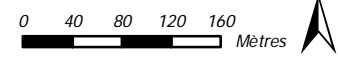
ZPS « Ried de Colmar à Sélestat » partie haut-rhinoise - Cartographie des habitats naturels - Dalle K5



Légende

Cf. légende détaillée au début de l'atlas

A1	A2	A3				
B1	B2	B3	B4	B5		
C1	C2	C3	C4	C5	C6	
D1	D2	D3	D4	D5		
E1	E2	E3	E4	E5	E6	
F1	F2	F3	F4	F5	F6	
G1	G2	G3	G4	G5	G6	
H1	H2	H3	H4	H5		
I1	I2	I3	I4	I5	I6	
J1	J2	J3	J4	J5	J6	
K1	K2	K3	K4	K5	K6	
L1	L2	L3	L4	L5		



Sources

Habitats: Gereco 2015, RPG 2012, et Office National des Forêts
 Fond de carte: SCAN25 © ©IGN 2014
 Cours d'eau:BD Topo © ©IGN 2014
 Limites de la ZPS: DREAL Alsace

Réalisation

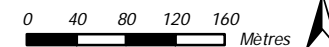
Gereco SARL
 30 avenue général Leclerc
 38217 VIENNE Cedex
 siegesocial@gereco-environnement.fr



Légende

Cf. légende détaillée au début de l'atlas

A1	A2	A3				
B1	B2	B3	B4	B5		
C1	C2	C3	C4	C5	C6	
D1	D2	D3	D4	D5		
E1	E2	E3	E4	E5	E6	
F1	F2	F3	F4	F5	F6	
G1	G2	G3	G4	G5	G6	
H1	H2	H3	H4	H5		
I1	I2	I3	I4	I5	I6	
	J2	J3	J4	J5	J6	
	K2	K3	K4	K5	K6	
	L2	L3	L4	L5		



Sources

Habitats: Gereco 2015, RPG 2012, et Office National des Forêts
 Fond de carte: SCAN25 © © IGN 2014
 Cours d'eau: BD Topo © © IGN 2014
 Limites de la ZPS: DREAL Alsace

Réalisation

Gereco SARL
 30 avenue général Leclerc
 38217 VIENNE Cedex
 siegesocial@gereco-environnement.fr



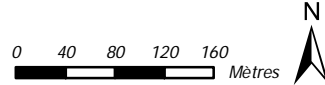
ZPS « Ried de Colmar à Sélestat » partie haut-rhinoise - Cartographie des habitats naturels - Dalle L2



Légende

Cf. légende détaillée au début de l'atlas

A1	A2	A3				
B1	B2	B3	B4	B5		
C1	C2	C3	C4	C5	C6	
D1	D2	D3	D4	D5		
E1	E2	E3	E4	E5	E6	
F1	F2	F3	F4	F5	F6	
G1	G2	G3	G4	G5	G6	
H1	H2	H3	H4	H5		
I1	I2	I3	I4	I5	I6	
	J2	J3	J4	J5	J6	
	K2	K3	K4	K5	K6	
	L2	L3	L4	L5		



Sources

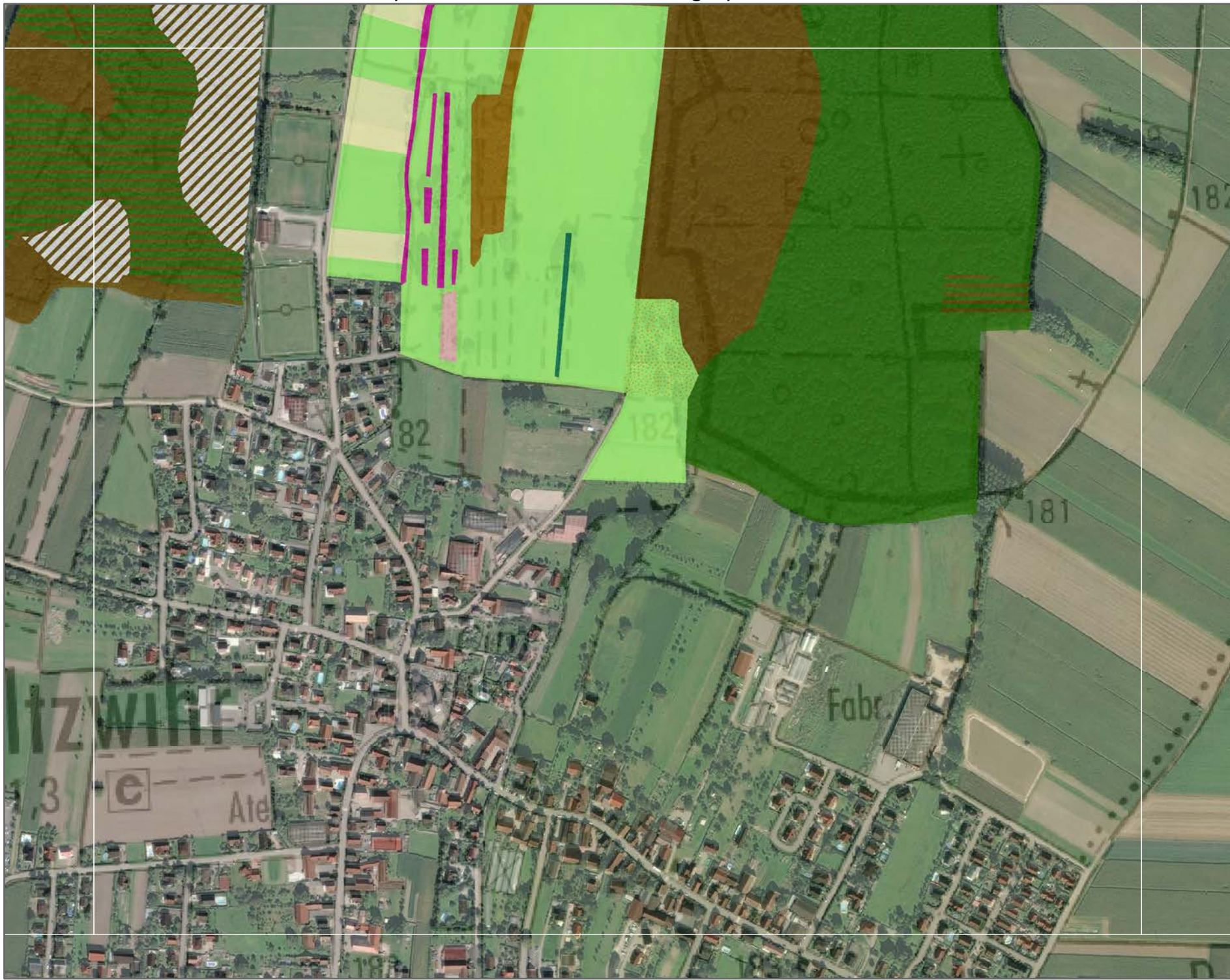
Habitats: Gereco 2015, RPG 2012, et Office National des Forêts
 Fond de carte: SCAN25 © © IGN 2014
 Cours d'eau:BD Topo © © IGN 2014
 Limites de la ZPS: DREAL Alsace

Réalisation

Gereco SARL
 30 avenue général Leclerc
 38217 VIENNE Cedex
 siegesocial@gereco-environnement.fr



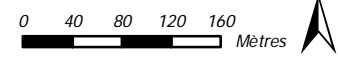
ZPS « Ried de Colmar à Sélestat » partie haut-rhinoise - Cartographie des habitats naturels - Dalle L3



Légende

Cf. légende détaillée au début de l'atlas

A1	A2	A3			
B1	B2	B3	B4	B5	
C1	C2	C3	C4	C5	C6
D1	D2	D3	D4	D5	
E1	E2	E3	E4	E5	E6
F1	F2	F3	F4	F5	F6
G1	G2	G3	G4	G5	G6
H1	H2	H3	H4	H5	
I1	I2	I3	I4	I5	I6
J2	J3	J4	J5	J6	
K2	K3	K4	K5	K6	
L2	L3	L4	L5		



Sources
 Habitats: Gereco 2015, RPG 2012, et Office National des Forêts
 Fond de carte: SCAN25 © IGN 2014
 Cours d'eau: BD Topo © IGN 2014
 Limites de la ZPS: DREAL Alsace

Réalisation
 Gereco SARL
 30 avenue général Leclerc
 38217 VIENNE Cedex
 siegesocial@gereco-environnement.fr



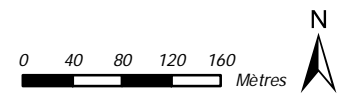
ZPS « Ried de Colmar à Sélestat » partie haut-rhinoise - Cartographie des habitats naturels - Dalle L4



Légende

Cf. légende détaillée au début de l'atlas

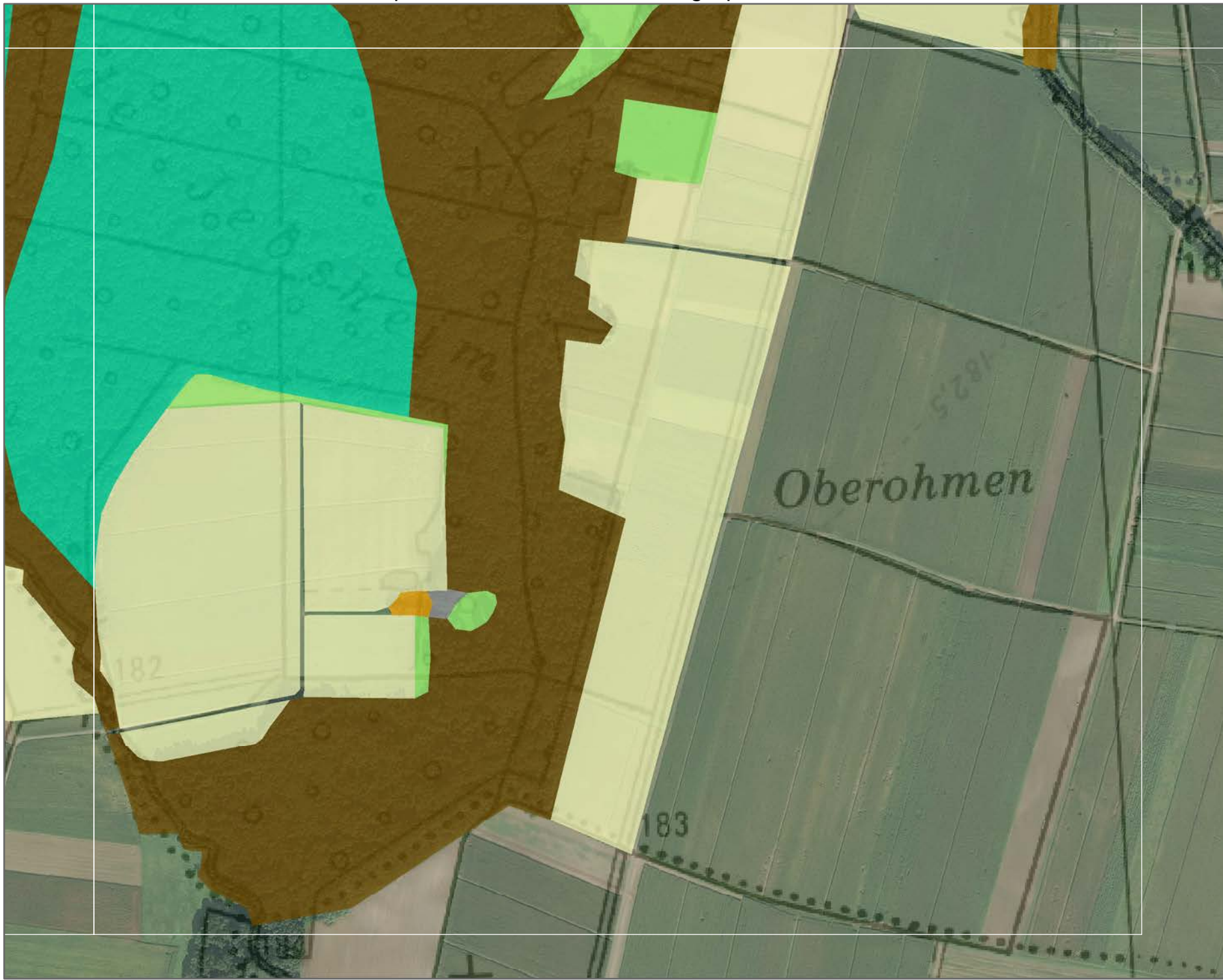
A1	A2	A3			
B1	B2	B3	B4	B5	
C1	C2	C3	C4	C5	C6
D1	D2	D3	D4	D5	
E1	E2	E3	E4	E5	E6
F1	F2	F3	F4	F5	F6
G1	G2	G3	G4	G5	G6
H1	H2	H3	H4	H5	
I1	I2	I3	I4	I5	I6
J1	J2	J3	J4	J5	J6
K1	K2	K3	K4	K5	K6
L1	L2	L3	L4	L5	



Sources
 Habitats: Gereco 2015, RPG 2012, et Office National des Forêts
 Fond de carte: SCAN25 © © IGN 2014
 Cours d'eau: BD Topo © © IGN 2014
 Limites de la ZPS: DREAL Alsace

Réalisation
 Gereco SARL
 30 avenue général Leclerc
 38217 VIENNE Cedex
 siegesocial@gereco-environnement.fr

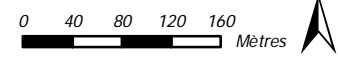




Légende

Cf. légende détaillée au début de l'atlas

A1	A2	A3			
B1	B2	B3	B4	B5	
C1	C2	C3	C4	C5	C6
D1	D2	D3	D4	D5	
E1	E2	E3	E4	E5	E6
F1	F2	F3	F4	F5	F6
G1	G2	G3	G4	G5	G6
H1	H2	H3	H4	H5	
I1	I2	I3	I4	I5	I6
J2	J3	J4	J5	J6	
K2	K3	K4	K5	K6	
L2	L3	L4	L5	L6	



Sources

Habitats: Gereco 2015, RPG 2012, et Office National des Forêts
 Fond de carte: SCAN25 © IGN 2014
 Cours d'eau: BD Topo © IGN 2014
 Limites de la ZPS: DREAL Alsace

Réalisation

Gereco SARL
 30 avenue général Leclerc
 38217 VIENNE Cedex
 siegesocial@gereco-environnement.fr

