







2 - Cartographie des habitats naturels phytosociologiques

ZPS "Ried de Colmar à Sélestat" partie haut-rhinoise - Cartographie phytosociologique des habitats - Légende


Habitats "Milieux forestiers"


-  Alnion glutinosae
-  Cb Alno glutinosae - Ulmenalia minoris
-  Cb Ulmenion minoris
-  Cf Alnion glutinosae
-  Cf Ulmenion minoris
-  Robinietaea pseudoacaciae
-  Ulmenion minoris

-  Glechomo hederaceae-Carpinetum betuli
-  Alno glutinosae-Carpinetum betuli
-  Alno-Carpinetum ou Deschampsio-Quercetum ?
-  Alno-Carpinetum x Deschampsio-Quercetum
-  Alno-Carpinetum ?
-  Alno-Carpinetum x Deschampsio-Quercetum ?
-  Deschampsio-Quercetum ?
-  Deschampsio cespitosae-Quercetum roboris










-  Cf Salicion albae
-  Cf Salicion albae (cb Salicetalia albae ?)



-  Crataego monogynae-Prunetea spinosae
-  Franguletea alni


-  NA (Cf Alnion glutinosae)

 Sans correspondance





Habitats "Milieu ouvert"






-  Alopecuro pratensis-Arrhenatheretum elatioris
-  Arrhenatheretalia elatioris
-  Arrhenatheretalia elatioris x Artemisietea vulgaris
-  Arrhenatheretalia elatioris x Phragmiton communis
-  Arrhenatherion elatioris
-  Cb Agrostio stoloniferae-Arrhenatheretea elatioris
-  Colchico autumnalis - Arrhenatherenion elatioris
-  Colchico autumnalis-Festucetum pratensis
-  Lolio perennis-Plantaginion majoris




-  Cb Galio aparines - Urticetea dioica pp
-  Galio aparines-Urticetea dioicae


-  Artemisietea vulgaris

Habitats "Milieu aquatique"

-  Cb Artemisietalia vulgaris
-  Cb Populetaalia albae
-  Cb Populetaalia albae x Phragmiton communis
-  Cb Salicetalia albae

-  Cb Salicetalia auritae x Phragmiton communis
-  Franguletea alni x Phragmiton communis
-  Magnocaricion elatae
-  Phragmiton communis
-  Phragmiton communis pp

-  Phalaridion arundinaceae
-  Phalaridion arundinaceae pp
-  Typhetum latifoliae pp

-  NA x Glycerio-Sparganietum neglecti



Document d'objectif de la ZPS FR4213813

Secteur n°7 : Ried Centre Alsace - Bruch de l'Andlau
Site « Ried de Colmar à Sélestat », partie haut-rhinoise



Cartographie phytosociologique des habitats

Habitats "Milieu forestiers"

- Alnion glutinosae
- Cb Alno glutinosae - Ulminalia minoris
- Cb Ulmion minoris
- Cf Alnion glutinosae
- Cf Ulmion minoris
- Robinieta pseudoacaciae
- Ulmion minoris

- Glechomo hederaceae-Carpinetum betuli
- Alno glutinosae-Carpinetum betuli
- Alno-Carpinetum ou Deschampsio-Quercetum ?
- Alno-Carpinetum x Deschampsio-Quercetum
- Alno-Carpinetum ?
- Alno-Carpinetum x Deschampsio-Quercetum ?
- Deschampsio-Quercetum ?
- Deschampsio cespitosae-Quercetum roboris

- Cf Salicion albae
- Cf Salicion albae (cb Salicetalia albae ?)

- Crataego monogynae-Prunetea spinosae
- Franguletea alni
- NA (Cf Alnion glutinosae)

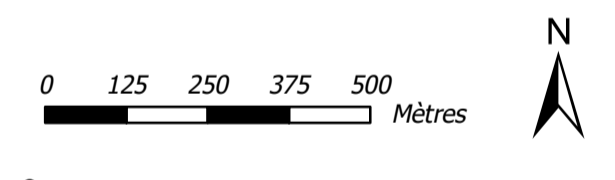
Habitats "Milieu ouvert"

- Alopecuro pratensis-Arrhenatheretum elatoris
- Arrhenatheretalia elatoris
- Arrhenatheretalia elatoris x Artemisieta vulgaris
- Arrhenatheretalia elatoris x Phragmitum communis
- Arrhenatherion elatoris
- Cb Agrostio stoloniferae-Arrhenatheretalia elatoris
- Colchico autumnalis - Arrhenatherion elatoris
- Colchico autumnalis-Festucetum pratensis
- Lolio perennis-Plantaginum majoris
- Cb Galio aparines - Urticetea dioica pp
- Galio aparines-Urticetea dioicae
- Artemisieta vulgaris

Habitats "Milieu aquatique"

- Cb Artemisetalia vulgaris
- Cb Populetalia albae
- Cb Populetalia albae x Phragmitum communis
- Cb Salicetalia albae
- Cb Salicetalia auritae x Phragmitum communis
- Franguletea alni x Phragmitum communis
- Magnocaricion elatae
- Phragmitum communis
- Phragmitum communis pp
- Phalaridion arundinaceae
- Phalaridion arundinaceae pp
- Typhetum latifoliae pp
- NA x Glycerio-Sparganietum neglecti

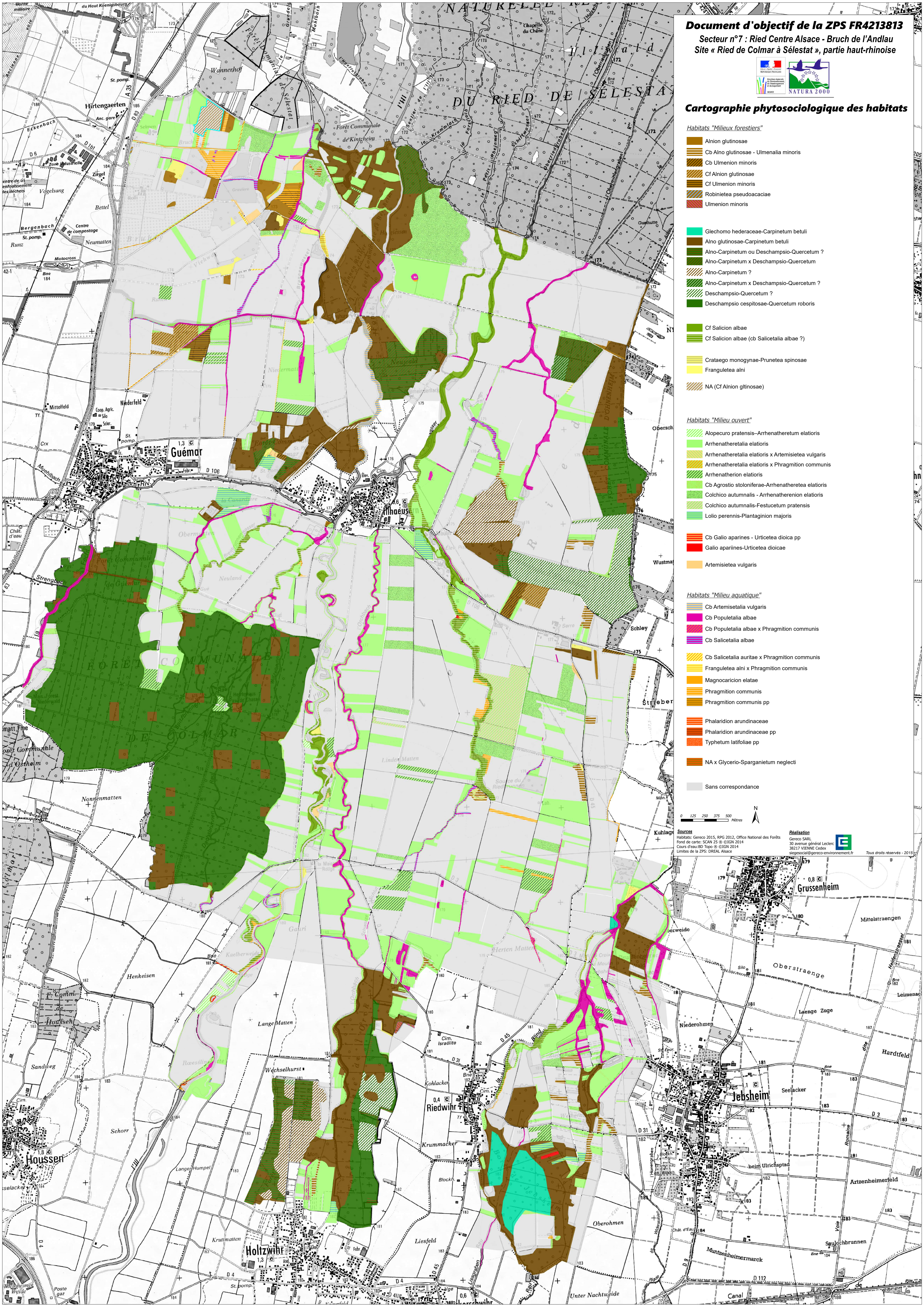
Sans correspondance



Sources
Habitats: Gercoc 2015, RPS 2012, Office National des Forêts
Fond de carte: SCAN 25 © IGN 2014
Cours d'eau: BD Topo © IGN 2014
Limites de la ZPS: DREAL Alsace

Réalisation
Gercoc SARL
30 avenue général Leclerc
38217 VIENNE Cedex
siegesocial@gercoc-environnement.fr

Tous droits réservés - 2015



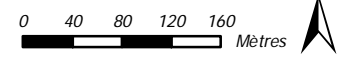
ZPS « Ried de Colmar à Sélestat » partie haut-rhinoise - Cartographie des habitats phytosociologiques - Dalle A1



Légende

Cf. légende détaillée au début de l'atlas

A1	A2	A3				
B1	B2	B3	B4	B5		
C1	C2	C3	C4	C5	C6	
D1	D2	D3	D4	D5		
E1	E2	E3	E4	E5	E6	
F1	F2	F3	F4	F5	F6	
G1	G2	G3	G4	G5	G6	
H1	H2	H3	H4	H5		
I1	I2	I3	I4	I5	I6	
	J2	J3	J4	J5	J6	
	K2	K3	K4	K5	K6	
	L2	L3	L4	L5		



Sources
 Habitats: Gereco 2015, RPG 2012, et Office National des Forêts
 Fond de carte: SCAN25 © © IGN 2014
 Cours d'eau: BD Topo © © IGN 2014
 Limites de la ZPS: DREAL Alsace

Réalisation
 Gereco SARL
 30 avenue général Leclerc
 38217 VIENNE Cedex
 siegesocial@gereco-environnement.fr



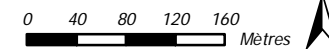
ZPS « Ried de Colmar à Sélestat » partie haut-rhinoise - Cartographie des habitats phytosociologiques - Dalle A2



Légende

Cf. légende détaillée au début de l'atlas

A1	A2	A3			
B1	B2	B3	B4	B5	
C1	C2	C3	C4	C5	C6
D1	D2	D3	D4	D5	
E1	E2	E3	E4	E5	E6
F1	F2	F3	F4	F5	F6
G1	G2	G3	G4	G5	G6
H1	H2	H3	H4	H5	
I1	I2	I3	I4	I5	I6
	J2	J3	J4	J5	J6
	K2	K3	K4	K5	K6
	L2	L3	L4	L5	



Sources

Habitats: Gereco 2015, RPG 2012, et Office National des Forêts
 Fond de carte: SCAN25 © IGN 2014
 Cours d'eau: BD Topo © IGN 2014
 Limites de la ZPS: DREAL Alsace

Réalisation

Gereco SARL
 30 avenue général Leclerc
 38217 VIENNE Cedex
 siegesocial@gereco-environnement.fr

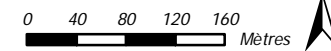




Légende

Cf. légende détaillée au début de l'atlas

A1	A2	A3				
B1	B2	B3	B4	B5		
C1	C2	C3	C4	C5	C6	
D1	D2	D3	D4	D5		
E1	E2	E3	E4	E5	E6	
F1	F2	F3	F4	F5	F6	
G1	G2	G3	G4	G5	G6	
H1	H2	H3	H4	H5		
I1	I2	I3	I4	I5	I6	
	J2	J3	J4	J5	J6	
	K2	K3	K4	K5	K6	
	L2	L3	L4	L5		



Sources

Habitats: Gereco 2015, RPG 2012, et Office National des Forêts
 Fond de carte: SCAN25 © IGN 2014
 Cours d'eau: BD Topo © IGN 2014
 Limites de la ZPS: DREAL Alsace

Réalisation

Gereco SARL
 30 avenue général Leclerc
 38217 VIENNE Cedex
 siegesocial@gereco-environnement.fr



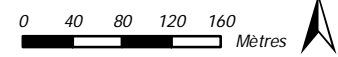
ZPS « Ried de Colmar à Sélestat » partie haut-rhinoise - Cartographie des habitats phytosociologiques - Dalle B1



Légende

Cf. légende détaillée au début de l'atlas

A1	A2	A3			
B1	B2	B3	B4	B5	
C1	C2	C3	C4	C5	C6
D1	D2	D3	D4	D5	
E1	E2	E3	E4	E5	E6
F1	F2	F3	F4	F5	F6
G1	G2	G3	G4	G5	G6
H1	H2	H3	H4	H5	
I1	I2	I3	I4	I5	I6
	J2	J3	J4	J5	J6
	K2	K3	K4	K5	K6
	L2	L3	L4	L5	



Sources
 Habitats: Gereco 2015, RPG 2012, et Office National des Forêts
 Fond de carte: SCAN25 © © IGN 2014
 Cours d'eau: BD Topo © © IGN 2014
 Limites de la ZPS: DREAL Alsace

Réalisation
 Gereco SARL
 30 avenue général Leclerc
 38217 VIENNE Cedex
 siegesocial@gereco-environnement.fr



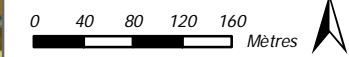
ZPS « Ried de Colmar à Sélestat » partie haut-rhinoise - Cartographie des habitats phytosociologiques - Dalle B2



Légende

Cf. légende détaillée au début de l'atlas

A1	A2	A3			
B1	B2	B3	B4	B5	
C1	C2	C3	C4	C5	C6
D1	D2	D3	D4	D5	
E1	E2	E3	E4	E5	E6
F1	F2	F3	F4	F5	F6
G1	G2	G3	G4	G5	G6
H1	H2	H3	H4	H5	
I1	I2	I3	I4	I5	I6
	J2	J3	J4	J5	J6
	K2	K3	K4	K5	K6
	L2	L3	L4	L5	



Sources
 Habitats: Gereco 2015, RPG 2012, et Office National des Forêts
 Fond de carte: SCAN25 © © IGN 2014
 Cours d'eau: BD Topo © © IGN 2014
 Limites de la ZPS: DREAL Alsace

Réalisation
 Gereco SARL
 30 avenue général Leclerc
 38217 VIENNE Cedex
 siegesocial@gereco-environnement.fr



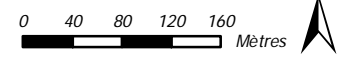
ZPS « Ried de Colmar à Sélestat » partie haut-rhinoise - Cartographie des habitats phytosociologiques - Dalle B3



Légende

Cf. légende détaillée au début de l'atlas

A1	A2	A3			
B1	B2	B3	B4	B5	
C1	C2	C3	C4	C5	C6
D1	D2	D3	D4	D5	
E1	E2	E3	E4	E5	E6
F1	F2	F3	F4	F5	F6
G1	G2	G3	G4	G5	G6
H1	H2	H3	H4	H5	
I1	I2	I3	I4	I5	I6
	J2	J3	J4	J5	J6
	K2	K3	K4	K5	K6
	L2	L3	L4	L5	




Sources
 Habitats: Gereco 2015, RPG 2012, et Office National des Forêts
 Fond de carte: SCAN25 © IGN 2014
 Cours d'eau: BD Topo © IGN 2014
 Limites de la ZPS: DREAL Alsace

Réalisation
 Gereco SARL
 30 avenue général Leclerc
 38217 VIENNE Cedex
 siegesocial@gereco-environnement.fr



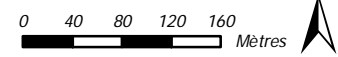
ZPS « Ried de Colmar à Sélestat » partie haut-rhinoise - Cartographie des habitats phytosociologiques - Dalle B4



Légende

Cf. légende détaillée au début de l'atlas

A1	A2	A3			
B1	B2	B3	B4	B5	
C1	C2	C3	C4	C5	C6
D1	D2	D3	D4	D5	
E1	E2	E3	E4	E5	E6
F1	F2	F3	F4	F5	F6
G1	G2	G3	G4	G5	G6
H1	H2	H3	H4	H5	
I1	I2	I3	I4	I5	I6
	J2	J3	J4	J5	J6
	K2	K3	K4	K5	K6
	L2	L3	L4	L5	



Sources
 Habitats: Gereco 2015, RPG 2012, et Office National des Forêts
 Fond de carte: SCAN25 © © IGN 2014
 Cours d'eau: BD Topo © © IGN 2014
 Limites de la ZPS: DREAL Alsace

Réalisation
 Gereco SARL
 30 avenue général Leclerc
 38217 VIENNE Cedex
 siegesocial@gereco-environnement.fr



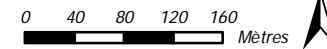
ZPS « Ried de Colmar à Sélestat » partie haut-rhinoise - Cartographie des habitats phytosociologiques - Dalle B5



Légende

Cf. légende détaillée au début de l'atlas

A1	A2	A3			
B1	B2	B3	B4	B5	
C1	C2	C3	C4	C5	C6
D1	D2	D3	D4	D5	
E1	E2	E3	E4	E5	E6
F1	F2	F3	F4	F5	F6
G1	G2	G3	G4	G5	G6
H1	H2	H3	H4	H5	
I1	I2	I3	I4	I5	I6
	J2	J3	J4	J5	J6
	K2	K3	K4	K5	K6
	L2	L3	L4	L5	



Sources

Habitats: Gereco 2015, RPG 2012, et Office National des Forêts
Fond de carte: SCAN25 © IGN 2014
Cours d'eau: BD Topo © IGN 2014
Limites de la ZPS: DREAL Alsace

Réalisation

Gereco SARL
30 avenue général Leclerc
38217 VIENNE Cedex
siegesocial@gereco-environnement.fr



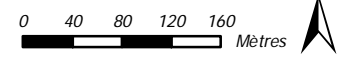
ZPS « Ried de Colmar à Sélestat » partie haut-rhinoise - Cartographie des habitats phytosociologiques - Dalle C1



Légende

Cf. légende détaillée au début de l'atlas

A1	A2	A3			
B1	B2	B3	B4	B5	
C1	C2	C3	C4	C5	C6
D1	D2	D3	D4	D5	
E1	E2	E3	E4	E5	E6
F1	F2	F3	F4	F5	F6
G1	G2	G3	G4	G5	G6
H1	H2	H3	H4	H5	
I1	I2	I3	I4	I5	I6
	J2	J3	J4	J5	J6
	K2	K3	K4	K5	K6
	L2	L3	L4	L5	



Sources
 Habitats: Gereco 2015, RPG 2012, et Office National des Forêts
 Fond de carte: SCAN25 © IGN 2014
 Cours d'eau: BD Topo © IGN 2014
 Limites de la ZPS: DREAL Alsace

Réalisation
 Gereco SARL
 30 avenue général Leclerc
 38217 VIENNE Cedex
 siegesocial@gereco-environnement.fr



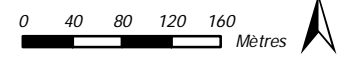
ZPS « Ried de Colmar à Sélestat » partie haut-rhinoise - Cartographie des habitats phytosociologiques - Dalle C2



Légende

Cf. légende détaillée au début de l'atlas

A1	A2	A3			
B1	B2	B3	B4	B5	
C1	C2	C3	C4	C5	C6
D1	D2	D3	D4	D5	
E1	E2	E3	E4	E5	E6
F1	F2	F3	F4	F5	F6
G1	G2	G3	G4	G5	G6
H1	H2	H3	H4	H5	
I1	I2	I3	I4	I5	I6
	J2	J3	J4	J5	J6
	K2	K3	K4	K5	K6
	L2	L3	L4	L5	

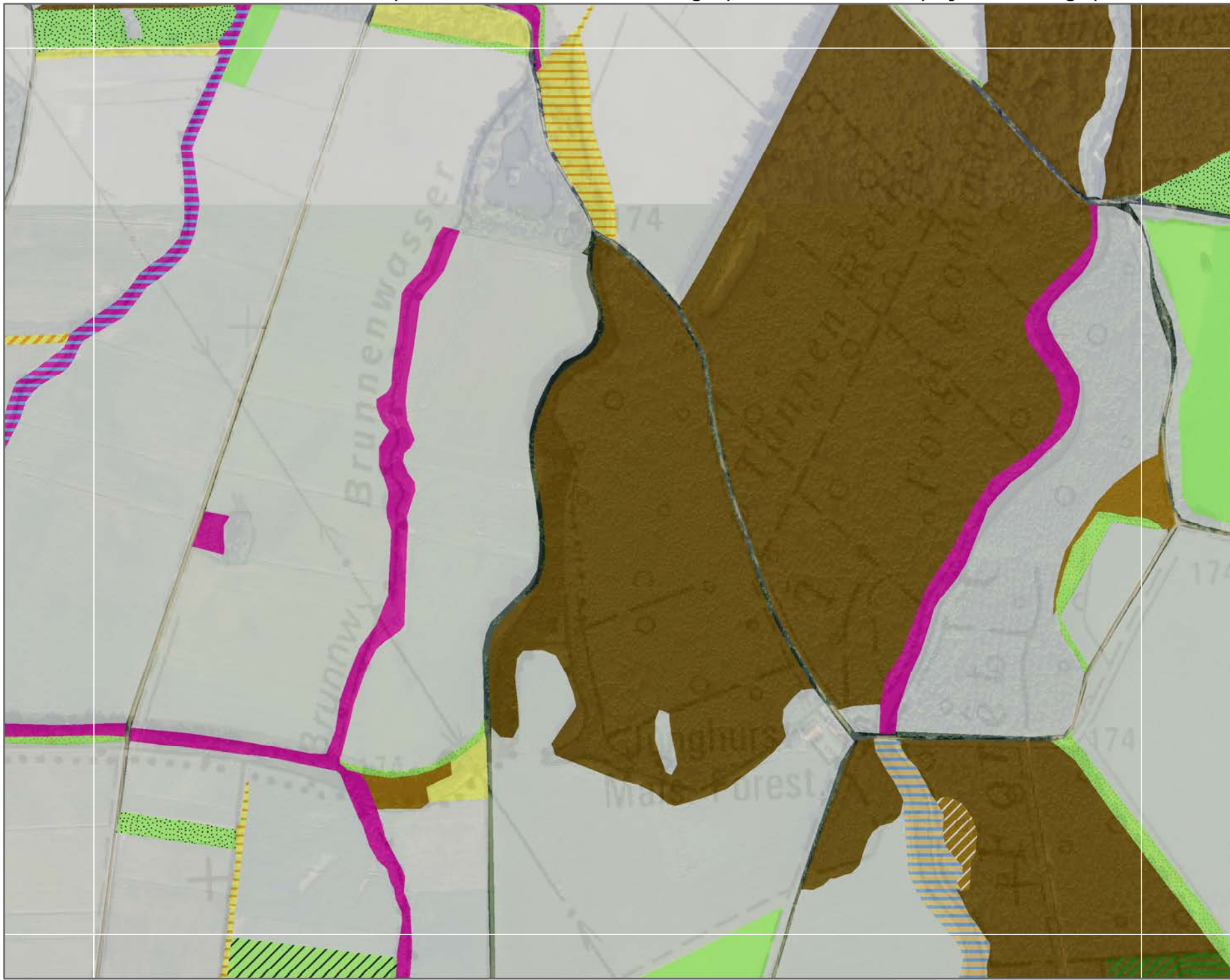


Sources
 Habitats: Gereco 2015, RPG 2012, et Office National des Forêts
 Fond de carte: SCAN25 © IGN 2014
 Cours d'eau: BD Topo © IGN 2014
 Limites de la ZPS: DREAL Alsace

Réalisation
 Gereco SARL
 30 avenue général Leclerc
 38217 VIENNE Cedex
 siegesocial@gereco-environnement.fr



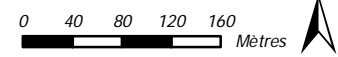
ZPS « Ried de Colmar à Sélestat » partie haut-rhinoise - Cartographie des habitats phytosociologiques - Dalle C3



Légende

Cf. légende détaillée au début de l'atlas

A1	A2	A3			
B1	B2	B3	B4	B5	
C1	C2	C3	C4	C5	C6
D1	D2	D3	D4	D5	
E1	E2	E3	E4	E5	E6
F1	F2	F3	F4	F5	F6
G1	G2	G3	G4	G5	G6
H1	H2	H3	H4	H5	
I1	I2	I3	I4	I5	I6
	J2	J3	J4	J5	J6
	K2	K3	K4	K5	K6
	L2	L3	L4	L5	

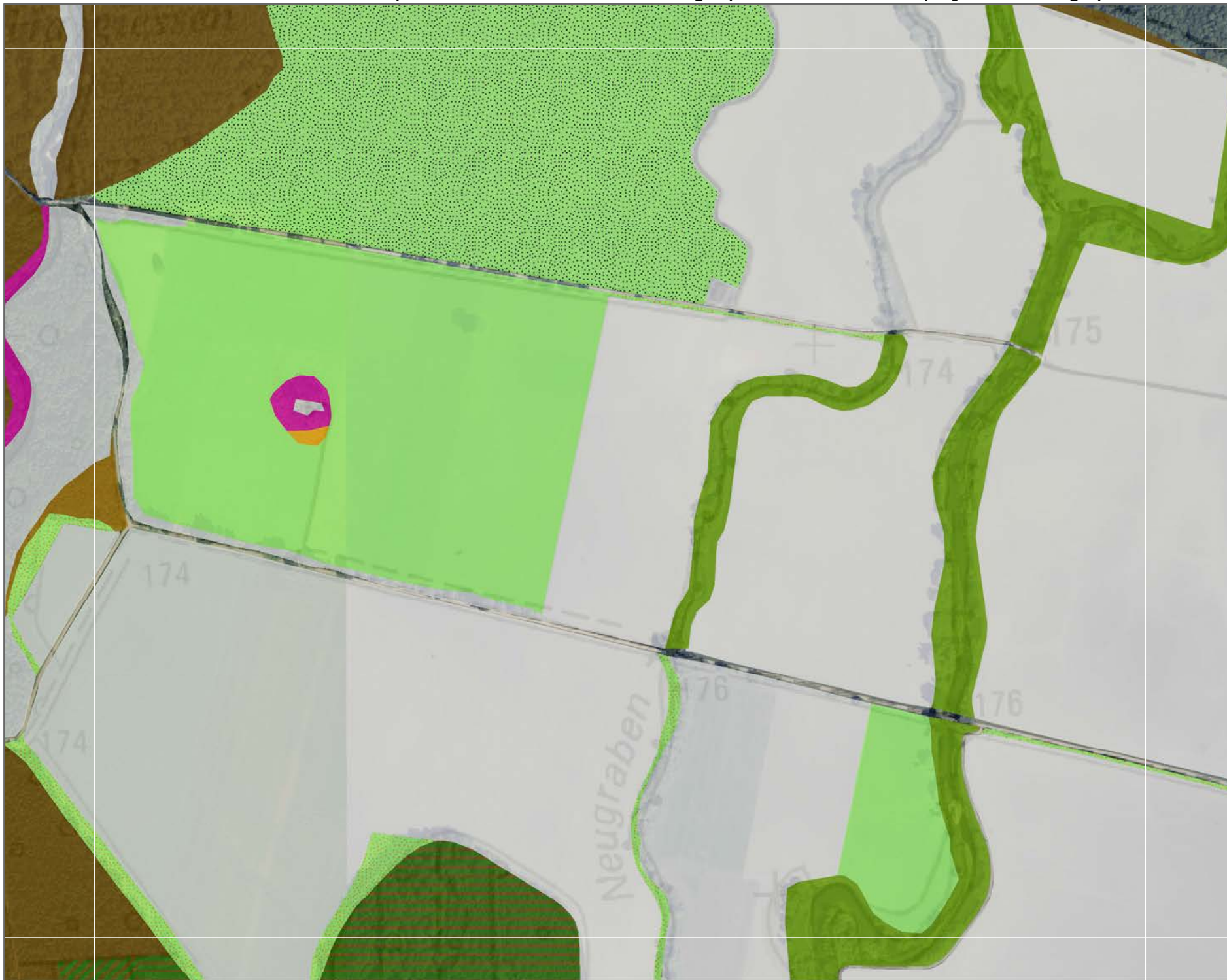


Sources
 Habitats: Gereco 2015, RPG 2012, et Office National des Forêts
 Fond de carte: SCAN25 © © IGN 2014
 Cours d'eau: BD Topo © © IGN 2014
 Limites de la ZPS: DREAL Alsace

Réalisation
 Gereco SARL
 30 avenue général Leclerc
 38217 VIENNE Cedex
 siegesocial@gereco-environnement.fr



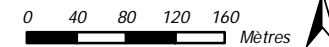
ZPS « Ried de Colmar à Sélestat » partie haut-rhinoise - Cartographie des habitats phytosociologiques - Dalle C4



Légende

Cf. légende détaillée au début de l'atlas

A1	A2	A3			
B1	B2	B3	B4	B5	
C1	C2	C3	C4	C5	C6
D1	D2	D3	D4	D5	
E1	E2	E3	E4	E5	E6
F1	F2	F3	F4	F5	F6
G1	G2	G3	G4	G5	G6
H1	H2	H3	H4	H5	
I1	I2	I3	I4	I5	I6
	J2	J3	J4	J5	J6
	K2	K3	K4	K5	K6
	L2	L3	L4	L5	



Sources

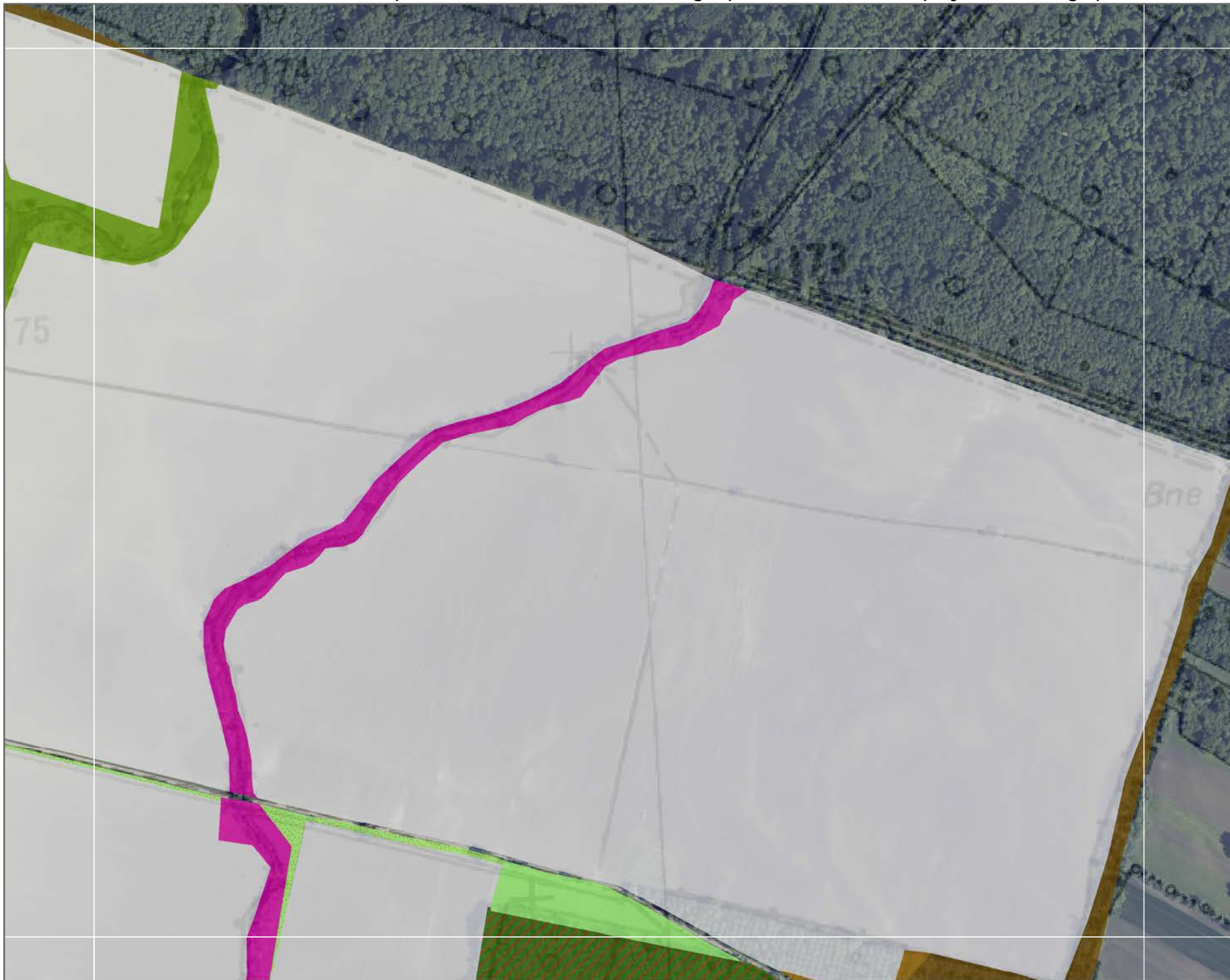
Habitats: Gereco 2015, RPG 2012, et Office National des Forêts
Fond de carte: SCAN25 © © IGN 2014
Cours d'eau: BD Topo © © IGN 2014
Limites de la ZPS: DREAL Alsace

Réalisation

Gereco SARL
30 avenue général Leclerc
38217 VIENNE Cedex
siegesocial@gereco-environnement.fr



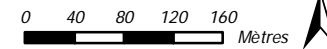
ZPS « Ried de Colmar à Sélestat » partie haut-rhinoise - Cartographie des habitats phytosociologiques - Dalle C5



Légende

Cf. légende détaillée au début de l'atlas

A1	A2	A3			
B1	B2	B3	B4	B5	
C1	C2	C3	C4	C5	C6
D1	D2	D3	D4	D5	
E1	E2	E3	E4	E5	E6
F1	F2	F3	F4	F5	F6
G1	G2	G3	G4	G5	G6
H1	H2	H3	H4	H5	
I1	I2	I3	I4	I5	I6
	J2	J3	J4	J5	J6
	K2	K3	K4	K5	K6
	L2	L3	L4	L5	



Sources

Habitats: Gereco 2015, RPG 2012, et Office National des Forêts
Fond de carte: SCAN25 © © IGN 2014
Cours d'eau: BD Topo © © IGN 2014
Limites de la ZPS: DREAL Alsace

Réalisation

Gereco SARL
30 avenue général Leclerc
38217 VIENNE Cedex
siegesocial@gereco-environnement.fr

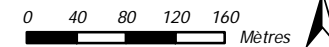




Légende

Cf. légende détaillée au début de l'atlas

A1	A2	A3			
B1	B2	B3	B4	B5	
C1	C2	C3	C4	C5	C6
D1	D2	D3	D4	D5	
E1	E2	E3	E4	E5	E6
F1	F2	F3	F4	F5	F6
G1	G2	G3	G4	G5	G6
H1	H2	H3	H4	H5	
I1	I2	I3	I4	I5	I6
	J2	J3	J4	J5	J6
	K2	K3	K4	K5	K6
	L2	L3	L4	L5	



Sources

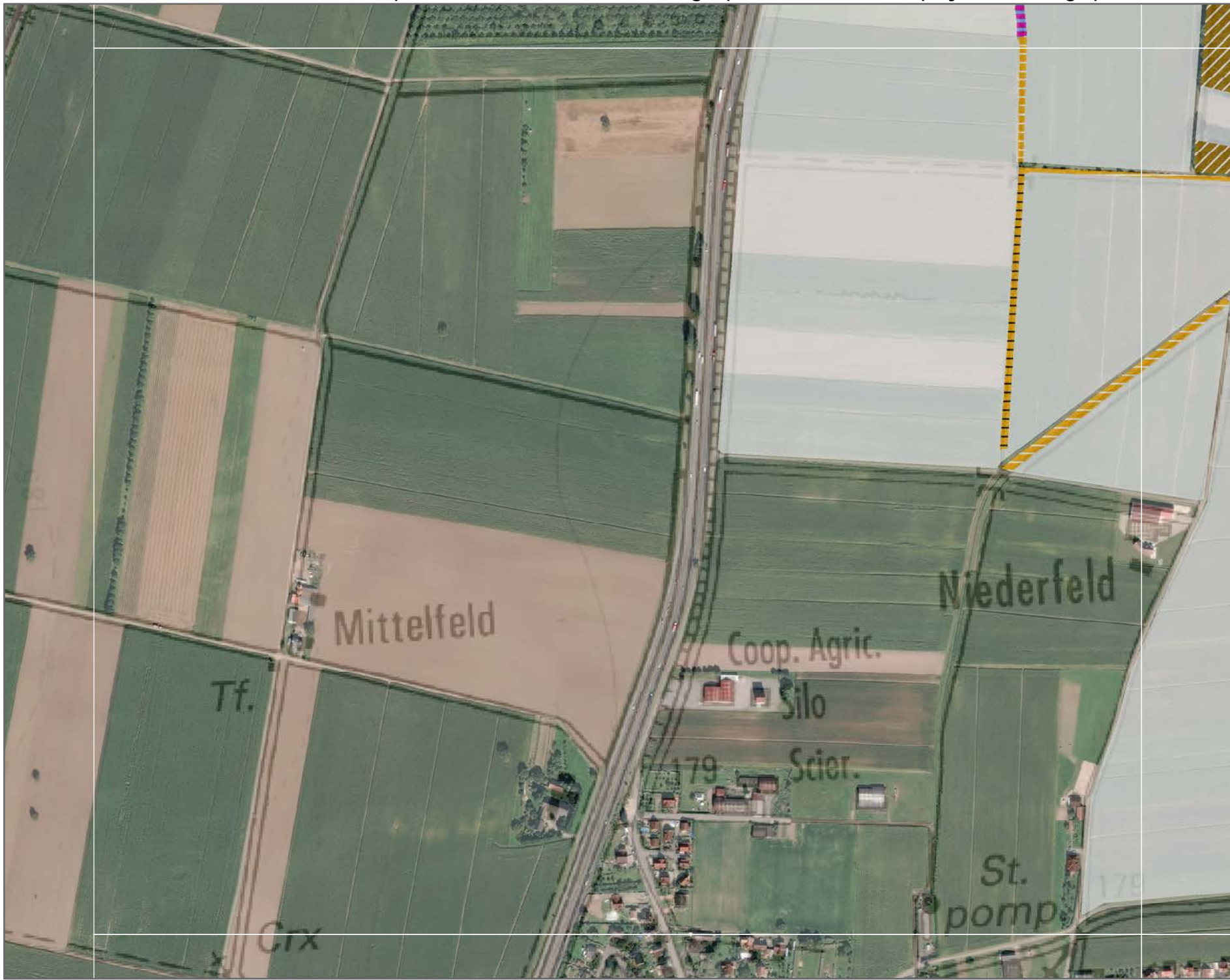
Habitats: Gereco 2015, RPG 2012, et Office National des Forêts
 Fond de carte: SCAN25 © © IGN 2014
 Cours d'eau: BD Topo © © IGN 2014
 Limites de la ZPS: DREAL Alsace

Réalisation

Gereco SARL
 30 avenue général Leclerc
 38217 VIENNE Cedex
 siegesocial@gereco-environnement.fr



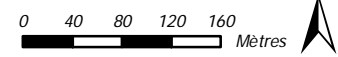
ZPS « Ried de Colmar à Sélestat » partie haut-rhinoise - Cartographie des habitats phytosociologiques - Dalle D1



Légende

Cf. légende détaillée au début de l'atlas

A1	A2	A3			
B1	B2	B3	B4	B5	
C1	C2	C3	C4	C5	C6
D1	D2	D3	D4	D5	
E1	E2	E3	E4	E5	E6
F1	F2	F3	F4	F5	F6
G1	G2	G3	G4	G5	G6
H1	H2	H3	H4	H5	
I1	I2	I3	I4	I5	I6
	J2	J3	J4	J5	J6
	K2	K3	K4	K5	K6
	L2	L3	L4	L5	



Sources

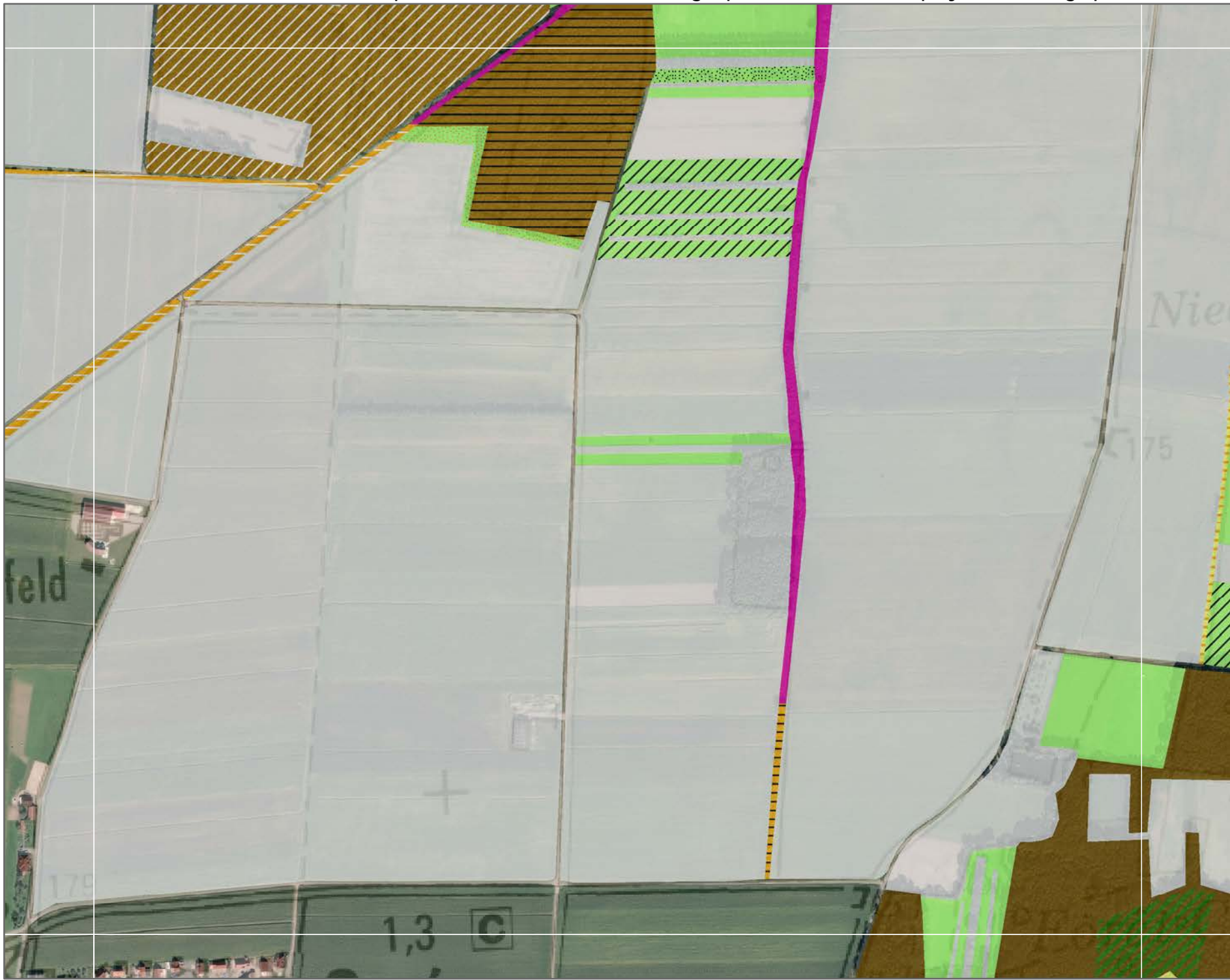
Habitats: Gereco 2015, RPG 2012, et Office National des Forêts
 Fond de carte: SCAN25 © © IGN 2014
 Cours d'eau:BD Topo © © IGN 2014
 Limites de la ZPS: DREAL Alsace

Réalisation

Gereco SARL
 30 avenue général Leclerc
 38217 VIENNE Cedex
 siegesocial@gereco-environnement.fr



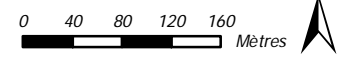
ZPS « Ried de Colmar à Sélestat » partie haut-rhinoise - Cartographie des habitats phytosociologiques - Dalle D2



Légende

Cf. légende détaillée au début de l'atlas

A1	A2	A3			
B1	B2	B3	B4	B5	
C1	C2	C3	C4	C5	C6
D1	D2	D3	D4	D5	
E1	E2	E3	E4	E5	E6
F1	F2	F3	F4	F5	F6
G1	G2	G3	G4	G5	G6
H1	H2	H3	H4	H5	
I1	I2	I3	I4	I5	I6
	J2	J3	J4	J5	J6
	K2	K3	K4	K5	K6
	L2	L3	L4	L5	



Sources
 Habitats: Gereco 2015, RPG 2012, et Office National des Forêts
 Fond de carte: SCAN25 © © IGN 2014
 Cours d'eau:BD Topo © © IGN 2014
 Limites de la ZPS: DREAL Alsace

Réalisation
 Gereco SARL
 30 avenue général Leclerc
 38217 VIENNE Cedex
 siegesocial@gereco-environnement.fr



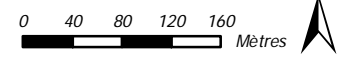
ZPS « Ried de Colmar à Sélestat » partie haut-rhinoise - Cartographie des habitats phytosociologiques - Dalle D3



Légende

Cf. légende détaillée au début de l'atlas

A1	A2	A3			
B1	B2	B3	B4	B5	
C1	C2	C3	C4	C5	C6
D1	D2	D3	D4	D5	
E1	E2	E3	E4	E5	E6
F1	F2	F3	F4	F5	F6
G1	G2	G3	G4	G5	G6
H1	H2	H3	H4	H5	
I1	I2	I3	I4	I5	I6
	J2	J3	J4	J5	J6
	K2	K3	K4	K5	K6
	L2	L3	L4	L5	



Sources
 Habitats: Gereco 2015, RPG 2012, et Office National des Forêts
 Fond de carte: SCAN25 © © IGN 2014
 Cours d'eau: BD Topo © © IGN 2014
 Limites de la ZPS: DREAL Alsace

Réalisation
 Gereco SARL
 30 avenue général Leclerc
 38217 VIENNE Cedex
 siegesocial@gereco-environnement.fr



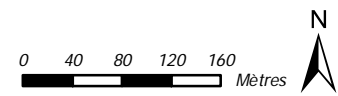
ZPS « Ried de Colmar à Sélestat » partie haut-rhinoise - Cartographie des habitats phytosociologiques - Dalle D4



Légende

Cf. légende détaillée au début de l'atlas

A1	A2	A3			
B1	B2	B3	B4	B5	
C1	C2	C3	C4	C5	C6
D1	D2	D3	D4	D5	
E1	E2	E3	E4	E5	E6
F1	F2	F3	F4	F5	F6
G1	G2	G3	G4	G5	G6
H1	H2	H3	H4	H5	
I1	I2	I3	I4	I5	I6
	J2	J3	J4	J5	J6
	K2	K3	K4	K5	K6
	L2	L3	L4	L5	



Sources
 Habitats: Gereco 2015, RPG 2012, et Office National des Forêts
 Fond de carte: SCAN25 © © IGN 2014
 Cours d'eau: BD Topo © © IGN 2014
 Limites de la ZPS: DREAL Alsace

Réalisation
 Gereco SARL
 30 avenue général Leclerc
 38217 VIENNE Cedex
 siegesocial@gereco-environnement.fr



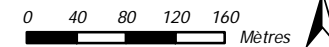
ZPS « Ried de Colmar à Sélestat » partie haut-rhinoise - Cartographie des habitats phytosociologiques - Dalle D5



Légende

Cf. légende détaillée au début de l'atlas

A1	A2	A3			
B1	B2	B3	B4	B5	
C1	C2	C3	C4	C5	C6
D1	D2	D3	D4	D5	
E1	E2	E3	E4	E5	E6
F1	F2	F3	F4	F5	F6
G1	G2	G3	G4	G5	G6
H1	H2	H3	H4	H5	
I1	I2	I3	I4	I5	I6
	J2	J3	J4	J5	J6
	K2	K3	K4	K5	K6
	L2	L3	L4	L5	



Sources

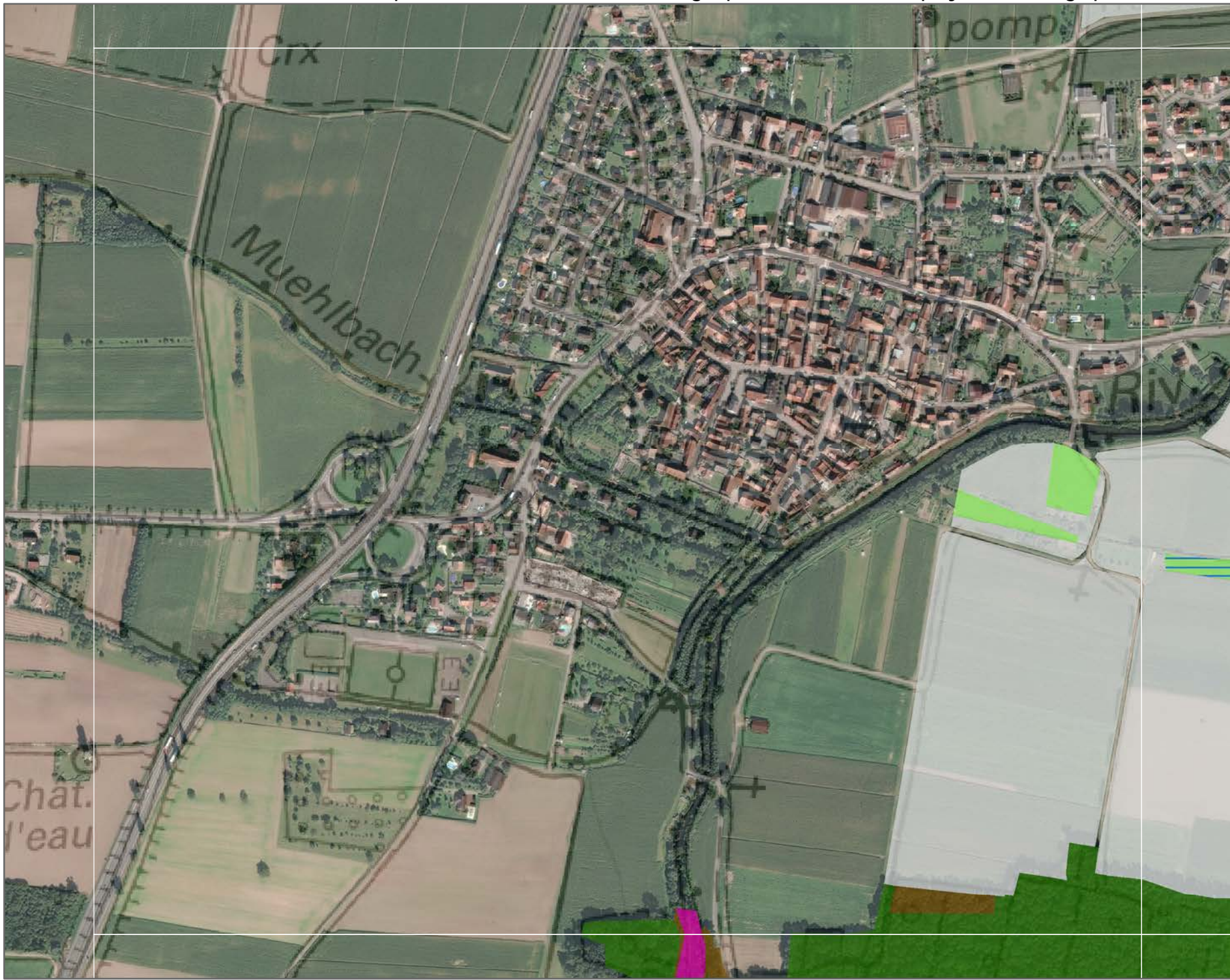
Habitats: Gereco 2015, RPG 2012, et Office National des Forêts
Fond de carte: SCAN25 © © IGN 2014
Cours d'eau: BD Topo © © IGN 2014
Limites de la ZPS: DREAL Alsace

Réalisation

Gereco SARL
30 avenue général Leclerc
38217 VIENNE Cedex
siegesocial@gereco-environnement.fr



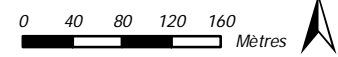
ZPS « Ried de Colmar à Sélestat » partie haut-rhinoise - Cartographie des habitats phytosociologiques - Dalle E1



Légende

Cf. légende détaillée au début de l'atlas

A1	A2	A3			
B1	B2	B3	B4	B5	
C1	C2	C3	C4	C5	C6
D1	D2	D3	D4	D5	
E1	E2	E3	E4	E5	E6
F1	F2	F3	F4	F5	F6
G1	G2	G3	G4	G5	G6
H1	H2	H3	H4	H5	
I1	I2	I3	I4	I5	I6
	J2	J3	J4	J5	J6
	K2	K3	K4	K5	K6
	L2	L3	L4	L5	



Sources
 Habitats: Gereco 2015, RPG 2012, et Office National des Forêts
 Fond de carte: SCAN25 © © IGN 2014
 Cours d'eau: BD Topo © © IGN 2014
 Limites de la ZPS: DREAL Alsace

Réalisation
 Gereco SARL
 30 avenue général Leclerc
 38217 VIENNE Cedex
 siegesocial@gereco-environnement.fr



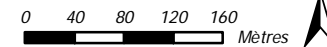
ZPS « Ried de Colmar à Sélestat » partie haut-rhinoise - Cartographie des habitats phytosociologiques - Dalle E2



Légende

Cf. légende détaillée au début de l'atlas

A1	A2	A3			
B1	B2	B3	B4	B5	
C1	C2	C3	C4	C5	C6
D1	D2	D3	D4	D5	
E1	E2	E3	E4	E5	E6
F1	F2	F3	F4	F5	F6
G1	G2	G3	G4	G5	G6
H1	H2	H3	H4	H5	
I1	I2	I3	I4	I5	I6
	J2	J3	J4	J5	J6
	K2	K3	K4	K5	K6
	L2	L3	L4	L5	



Sources

Habitats: Gereco 2015, RPG 2012, et Office National des Forêts
 Fond de carte: SCAN25 © © IGN 2014
 Cours d'eau: BD Topo © © IGN 2014
 Limites de la ZPS: DREAL Alsace

Réalisation

Gereco SARL
 30 avenue général Leclerc
 38217 VIENNE Cedex
 siegesocial@gereco-environnement.fr



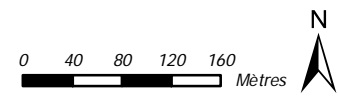
ZPS « Ried de Colmar à Sélestat » partie haut-rhinoise - Cartographie des habitats phytosociologiques - Dalle E3



Légende

Cf. légende détaillée au début de l'atlas

A1	A2	A3				
B1	B2	B3	B4	B5		
C1	C2	C3	C4	C5	C6	
D1	D2	D3	D4	D5		
E1	E2	E3	E4	E5	E6	
F1	F2	F3	F4	F5	F6	
G1	G2	G3	G4	G5	G6	
H1	H2	H3	H4	H5		
I1	I2	I3	I4	I5	I6	
	J2	J3	J4	J5	J6	
	K2	K3	K4	K5	K6	
	L2	L3	L4	L5		

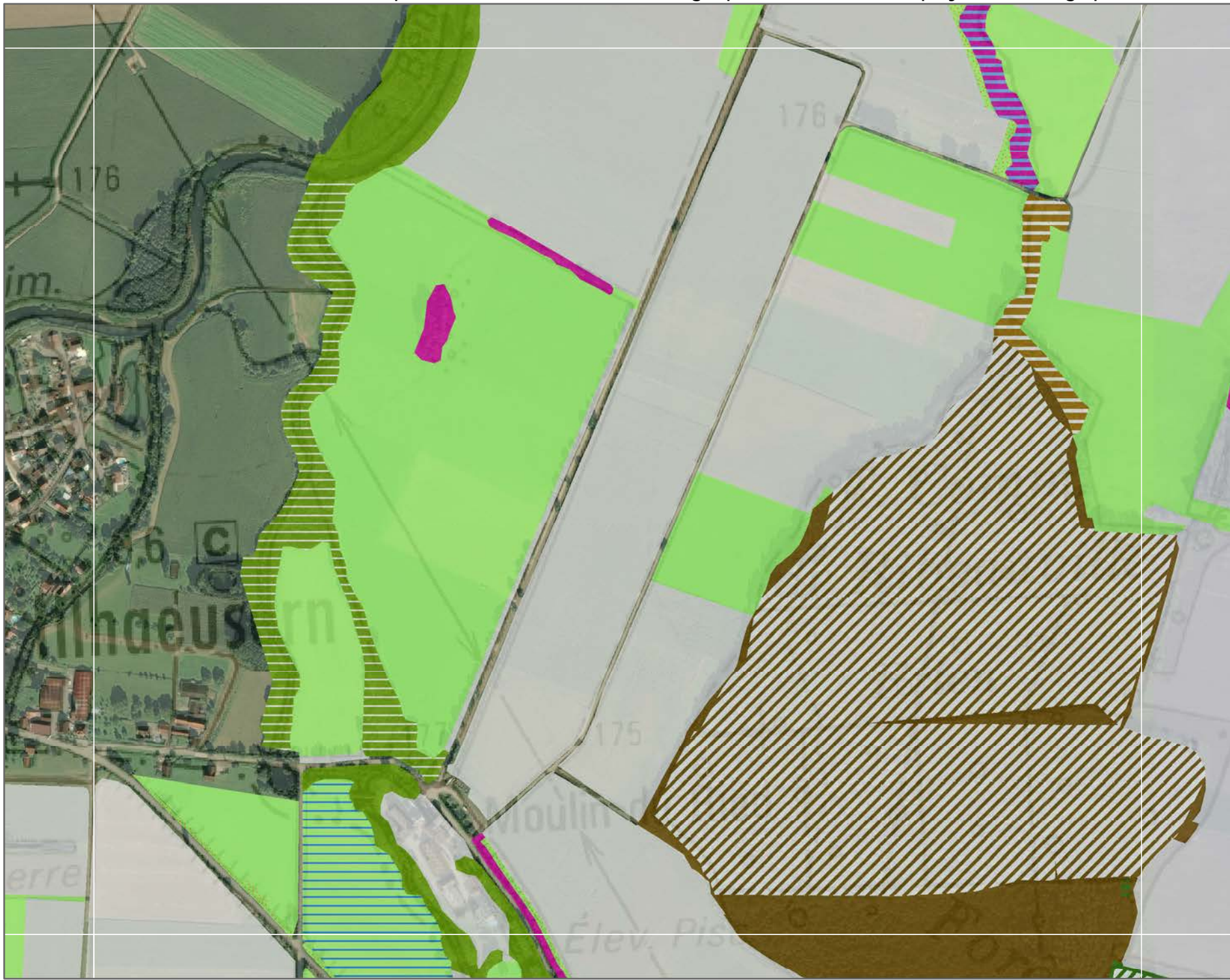


Sources
 Habitats: Gereco 2015, RPG 2012, et Office National des Forêts
 Fond de carte: SCAN25 © © IGN 2014
 Cours d'eau: BD Topo © © IGN 2014
 Limites de la ZPS: DREAL Alsace

Réalisation
 Gereco SARL
 30 avenue général Leclerc
 38217 VIENNE Cedex
 siegesocial@gereco-environnement.fr



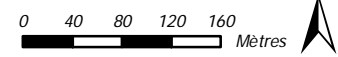
ZPS « Ried de Colmar à Sélestat » partie haut-rhinoise - Cartographie des habitats phytosociologiques - Dalle E4



Légende

Cf. légende détaillée au début de l'atlas

A1	A2	A3			
B1	B2	B3	B4	B5	
C1	C2	C3	C4	C5	C6
D1	D2	D3	D4	D5	
E1	E2	E3	E4	E5	E6
F1	F2	F3	F4	F5	F6
G1	G2	G3	G4	G5	G6
H1	H2	H3	H4	H5	
I1	I2	I3	I4	I5	I6
	J2	J3	J4	J5	J6
	K2	K3	K4	K5	K6
	L2	L3	L4	L5	

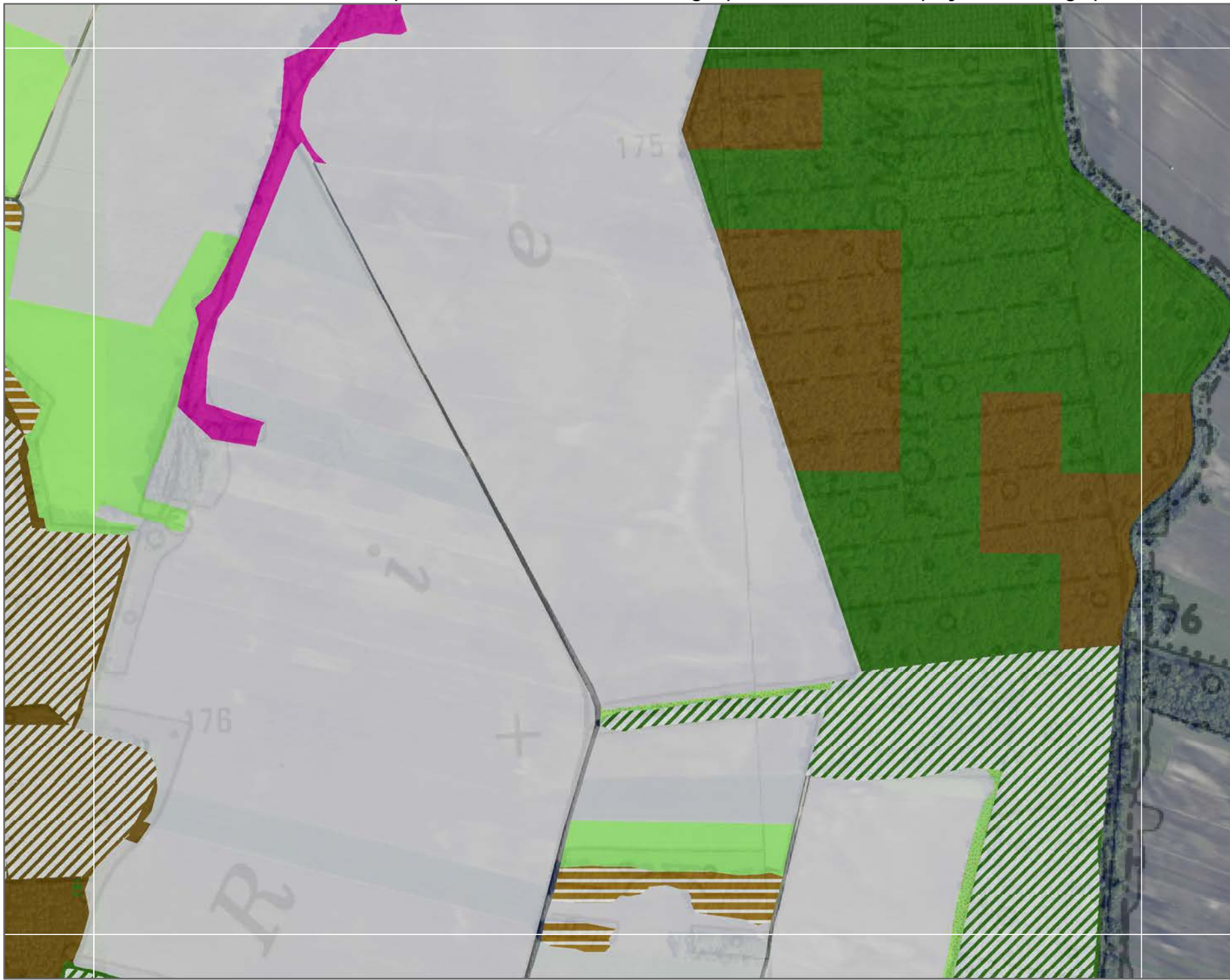


Sources
 Habitats: Gereco 2015, RPG 2012, et Office National des Forêts
 Fond de carte: SCAN25 © IGN 2014
 Cours d'eau: BD Topo © IGN 2014
 Limites de la ZPS: DREAL Alsace

Réalisation
 Gereco SARL
 30 avenue général Leclerc
 38217 VIENNE Cedex
 siegesocial@gereco-environnement.fr



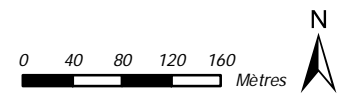
ZPS « Ried de Colmar à Sélestat » partie haut-rhinoise - Cartographie des habitats phytosociologiques - Dalle E5



Légende

Cf. légende détaillée au début de l'atlas

A1	A2	A3			
B1	B2	B3	B4	B5	
C1	C2	C3	C4	C5	C6
D1	D2	D3	D4	D5	
E1	E2	E3	E4	E5	E6
F1	F2	F3	F4	F5	F6
G1	G2	G3	G4	G5	G6
H1	H2	H3	H4	H5	
I1	I2	I3	I4	I5	I6
	J2	J3	J4	J5	J6
	K2	K3	K4	K5	K6
	L2	L3	L4	L5	

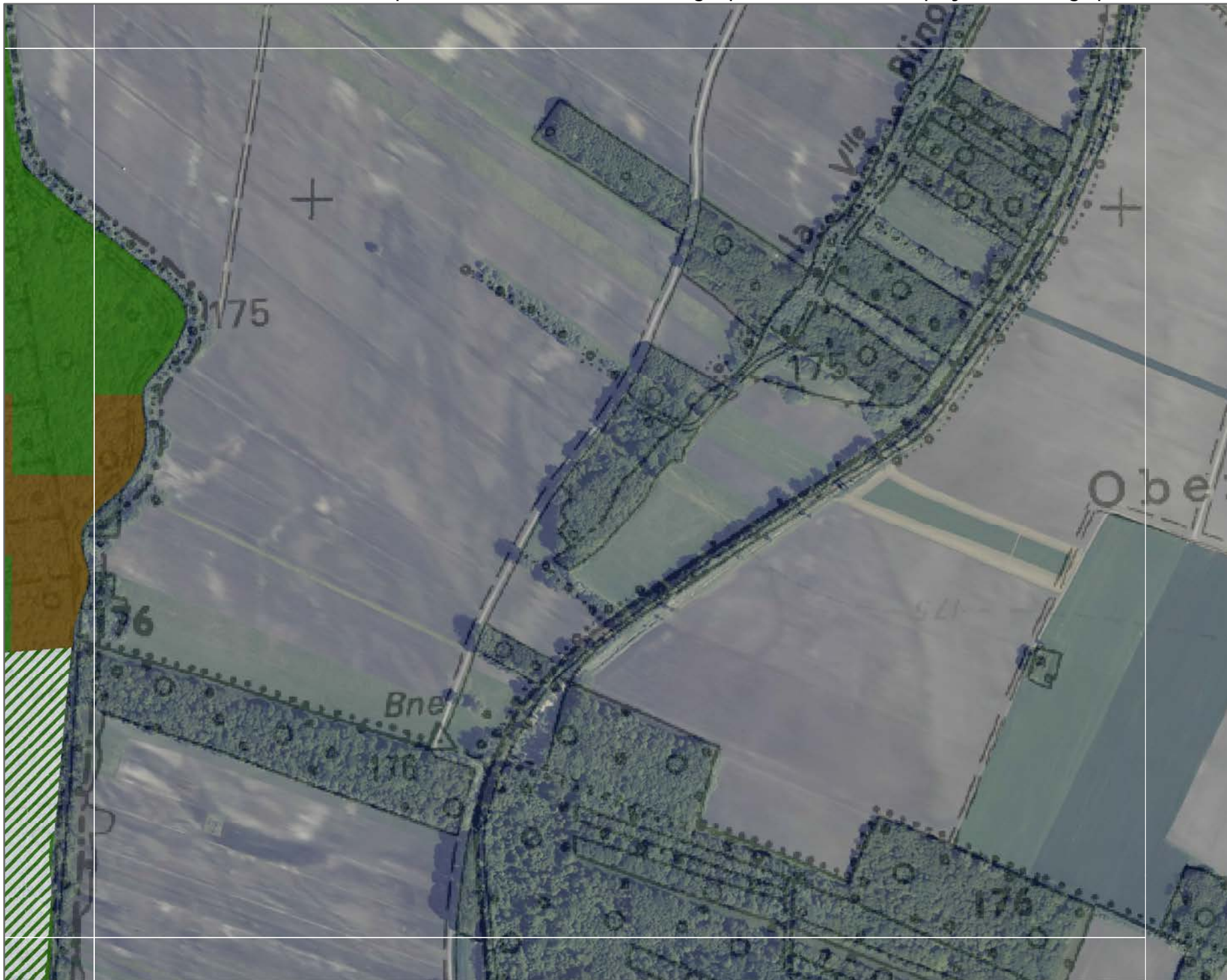


Sources
 Habitats: Gereco 2015, RPG 2012, et Office National des Forêts
 Fond de carte: SCAN25 © IGN 2014
 Cours d'eau:BD Topo © IGN 2014
 Limites de la ZPS: DREAL Alsace

Réalisation
 Gereco SARL
 30 avenue général Leclerc
 38217 VIENNE Cedex
 siegesocial@gereco-environnement.fr



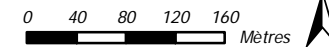
ZPS « Ried de Colmar à Sélestat » partie haut-rhinoise - Cartographie des habitats phytosociologiques - Dalle E6



Légende

Cf. légende détaillée au début de l'atlas

A1	A2	A3			
B1	B2	B3	B4	B5	
C1	C2	C3	C4	C5	C6
D1	D2	D3	D4	D5	
E1	E2	E3	E4	E5	E6
F1	F2	F3	F4	F5	F6
G1	G2	G3	G4	G5	G6
H1	H2	H3	H4	H5	
I1	I2	I3	I4	I5	I6
	J2	J3	J4	J5	J6
	K2	K3	K4	K5	K6
	L2	L3	L4	L5	



Sources

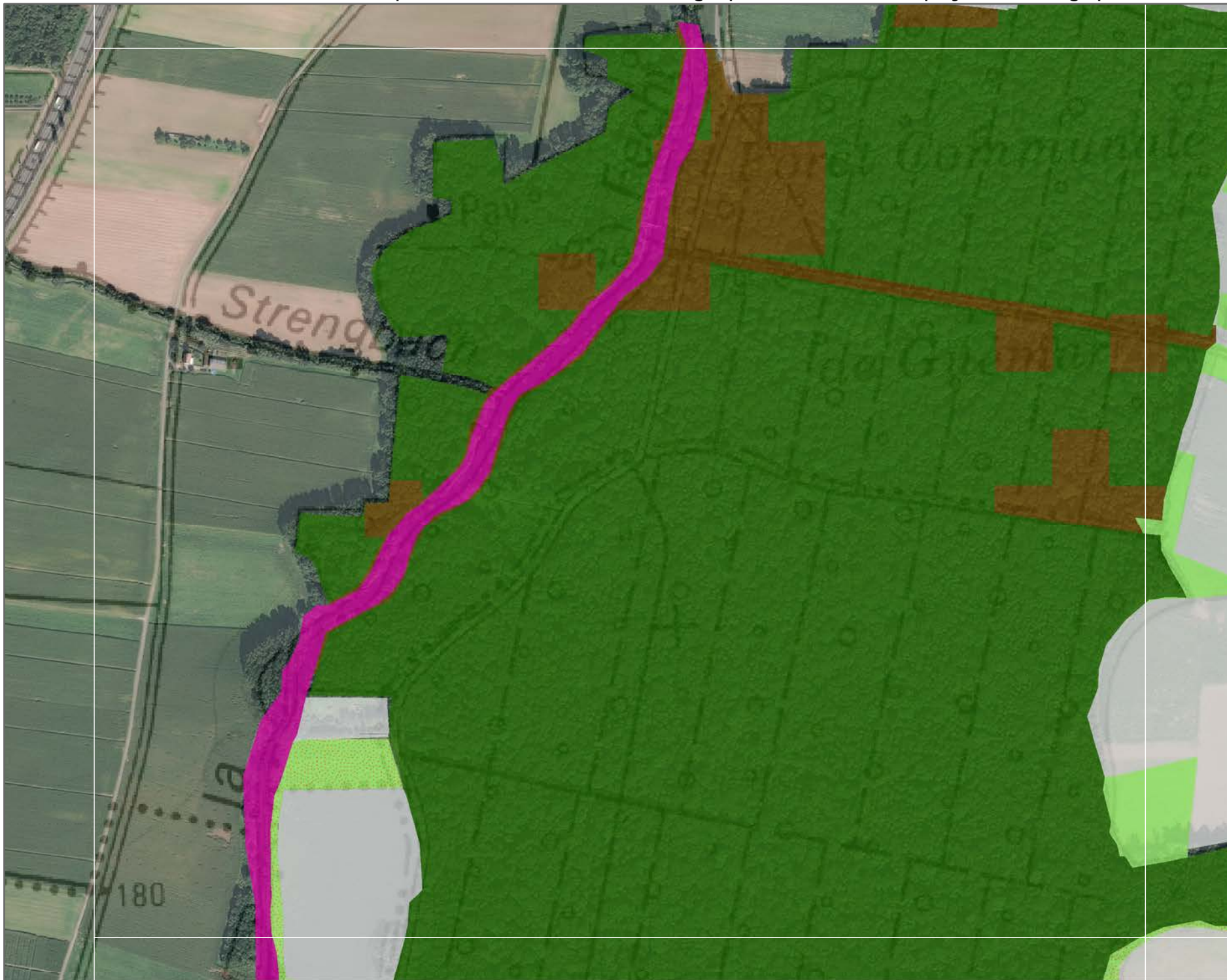
Habitats: Gereco 2015, RPG 2012, et Office National des Forêts
 Fond de carte: SCAN25 © IGN 2014
 Cours d'eau: BD Topo © IGN 2014
 Limites de la ZPS: DREAL Alsace

Réalisation

Gereco SARL
 30 avenue général Leclerc
 38217 VIENNE Cedex
 siegesocial@gereco-environnement.fr



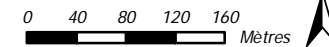
ZPS « Ried de Colmar à Sélestat » partie haut-rhinoise - Cartographie des habitats phytosociologiques - Dalle F1



Légende

Cf. légende détaillée au début de l'atlas

A1	A2	A3				
B1	B2	B3	B4	B5		
C1	C2	C3	C4	C5	C6	
D1	D2	D3	D4	D5		
E1	E2	E3	E4	E5	E6	
F1	F2	F3	F4	F5	F6	
G1	G2	G3	G4	G5	G6	
H1	H2	H3	H4	H5		
I1	I2	I3	I4	I5	I6	
	J2	J3	J4	J5	J6	
	K2	K3	K4	K5	K6	
	L2	L3	L4	L5		



Sources

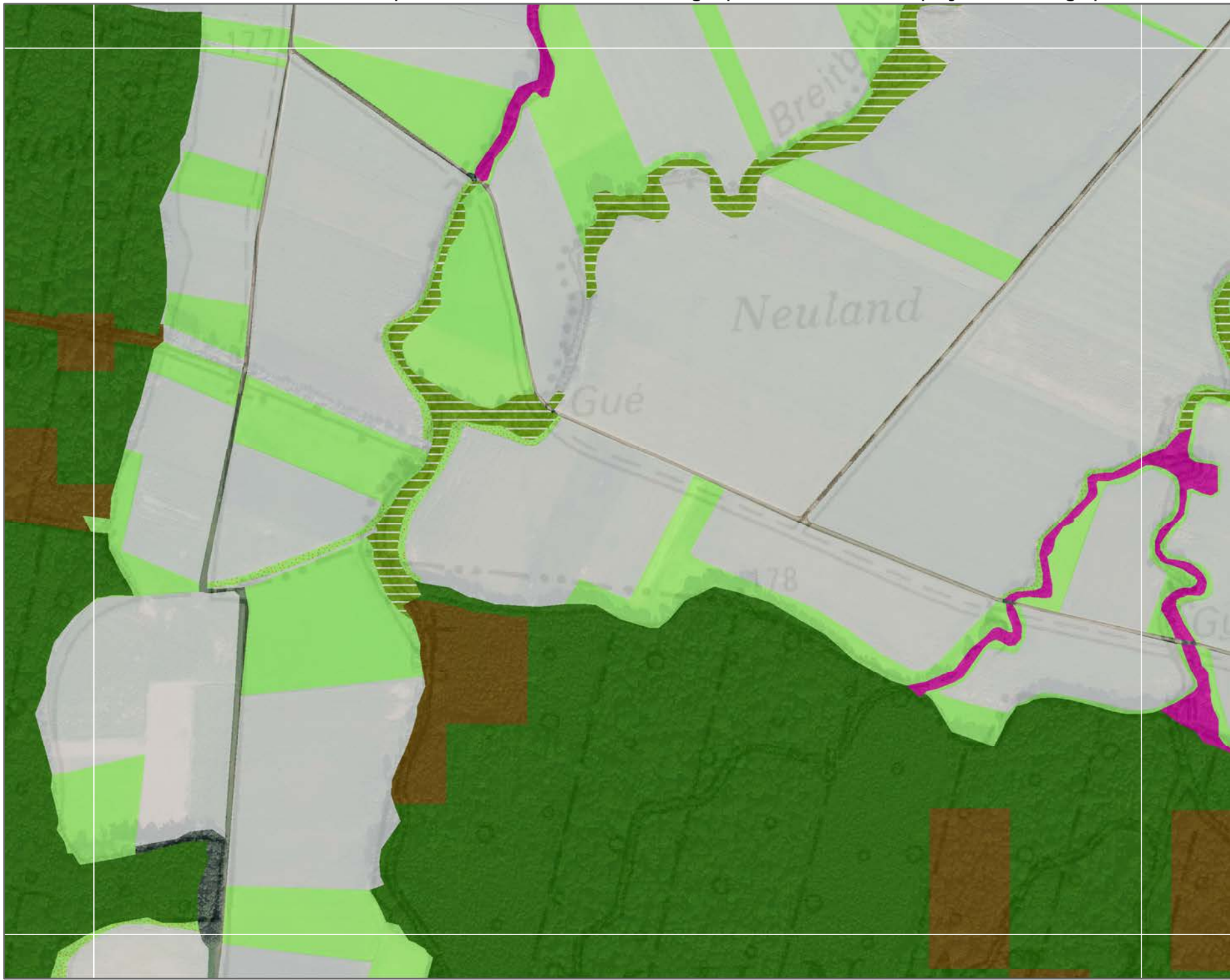
Habitats: Gereco 2015, RPG 2012, et Office National des Forêts
 Fond de carte: SCAN25 © © IGN 2014
 Cours d'eau: BD Topo © © IGN 2014
 Limites de la ZPS: DREAL Alsace

Réalisation

Gereco SARL
 30 avenue général Leclerc
 38217 VIENNE Cedex
 siegesocial@gereco-environnement.fr



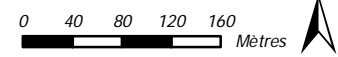
ZPS « Ried de Colmar à Sélestat » partie haut-rhinoise - Cartographie des habitats phytosociologiques - Dalle F2



Légende

Cf. légende détaillée au début de l'atlas

A1	A2	A3			
B1	B2	B3	B4	B5	
C1	C2	C3	C4	C5	C6
D1	D2	D3	D4	D5	
E1	E2	E3	E4	E5	E6
F1	F2	F3	F4	F5	F6
G1	G2	G3	G4	G5	G6
H1	H2	H3	H4	H5	
I1	I2	I3	I4	I5	I6
	J2	J3	J4	J5	J6
	K2	K3	K4	K5	K6
	L2	L3	L4	L5	

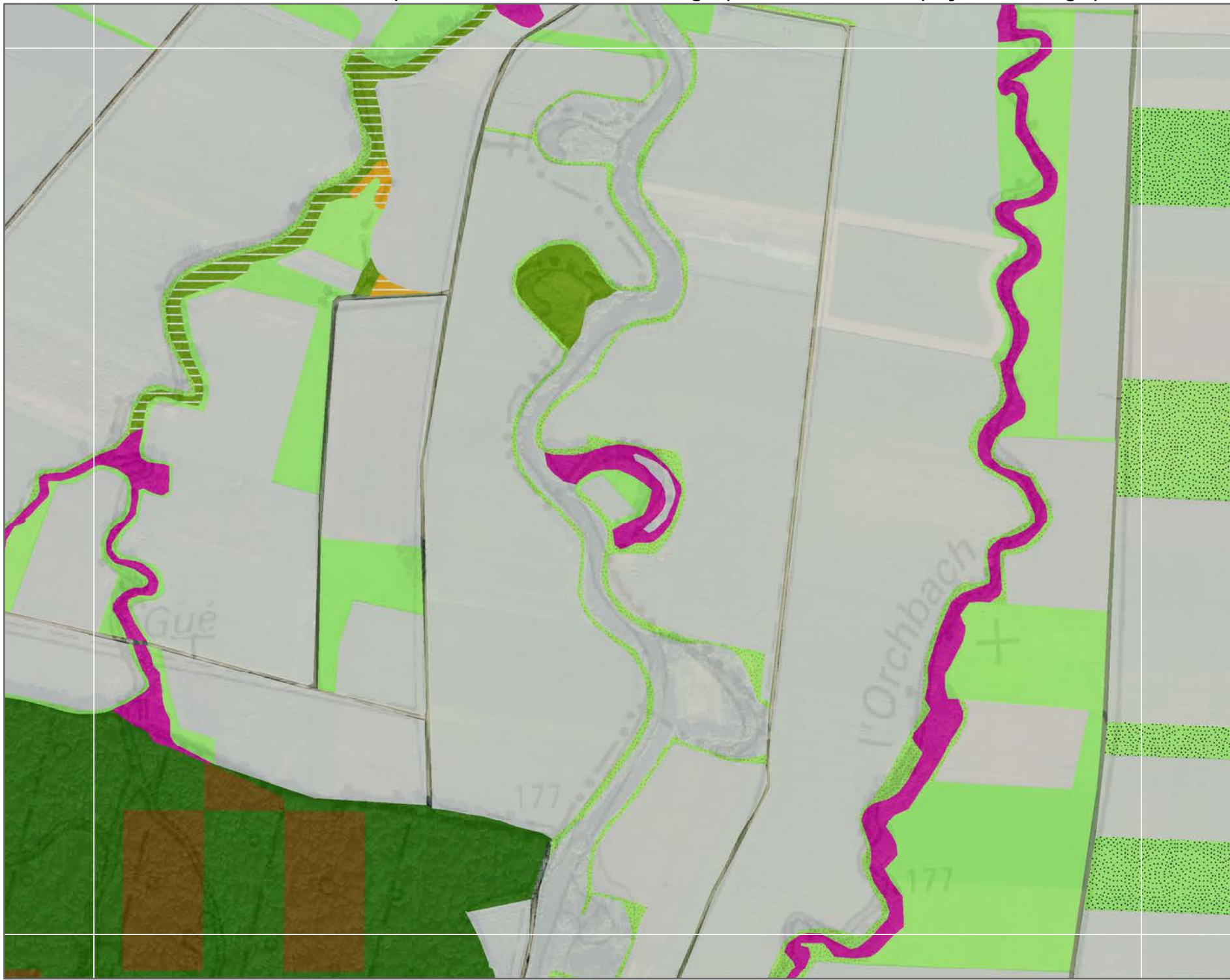


Sources
 Habitats: Gereco 2015, RPG 2012, et Office National des Forêts
 Fond de carte: SCAN25 © © IGN 2014
 Cours d'eau:BD Topo © © IGN 2014
 Limites de la ZPS: DREAL Alsace

Réalisation
 Gereco SARL
 30 avenue général Leclerc
 38217 VIENNE Cedex
 siegesocial@gereco-environnement.fr



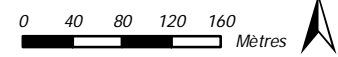
ZPS « Ried de Colmar à Sélestat » partie haut-rhinoise - Cartographie des habitats phytosociologiques - Dalle F3



Légende

Cf. légende détaillée au début de l'atlas

A1	A2	A3				
B1	B2	B3	B4	B5		
C1	C2	C3	C4	C5	C6	
D1	D2	D3	D4	D5		
E1	E2	E3	E4	E5	E6	
F1	F2	F3	F4	F5	F6	
G1	G2	G3	G4	G5	G6	
H1	H2	H3	H4	H5		
I1	I2	I3	I4	I5	I6	
	J2	J3	J4	J5	J6	
	K2	K3	K4	K5	K6	
	L2	L3	L4	L5		



Sources
 Habitats: Gereco 2015, RPG 2012, et Office National des Forêts
 Fond de carte: SCAN25 © © IGN 2014
 Cours d'eau: BD Topo © © IGN 2014
 Limites de la ZPS: DREAL Alsace

Réalisation
 Gereco SARL
 30 avenue général Leclerc
 38217 VIENNE Cedex
 siegesocial@gereco-environnement.fr

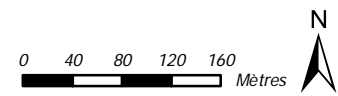


ZPS « Ried de Colmar à Sélestat » partie haut-rhinoise - Cartographie des habitats phytosociologiques - Dalle F4



Légende
 Cf. légende détaillée au début de l'atlas

A1	A2	A3			
B1	B2	B3	B4	B5	
C1	C2	C3	C4	C5	C6
D1	D2	D3	D4	D5	
E1	E2	E3	E4	E5	E6
F1	F2	F3	F4	F5	F6
G1	G2	G3	G4	G5	G6
H1	H2	H3	H4	H5	
I1	I2	I3	I4	I5	I6
	J2	J3	J4	J5	J6
	K2	K3	K4	K5	K6
	L2	L3	L4	L5	

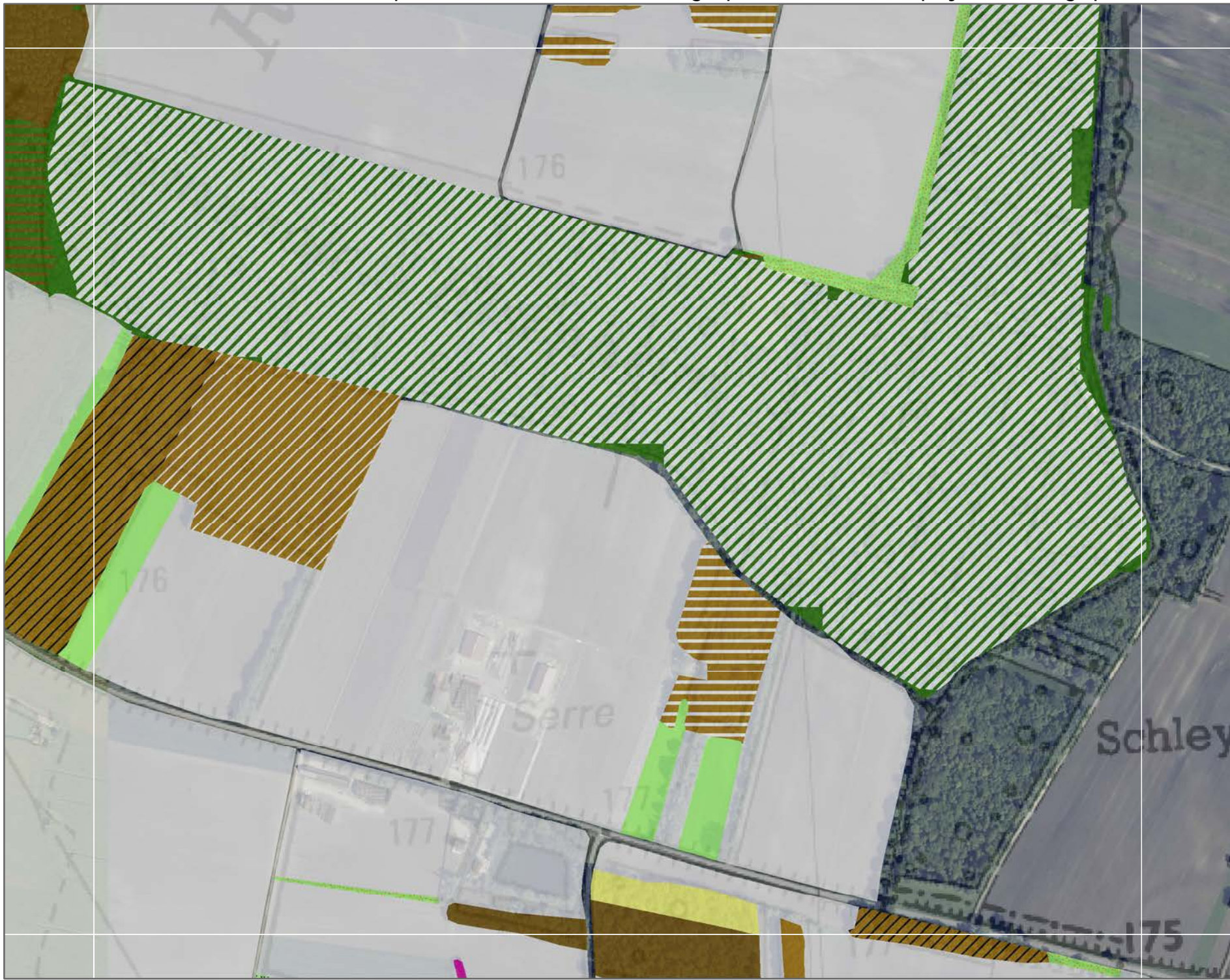


Sources
 Habitats: Gereco 2015, RPG 2012, et Office National des Forêts
 Fond de carte: SCAN25 © © IGN 2014
 Cours d'eau:BD Topo © © IGN 2014
 Limites de la ZPS: DREAL Alsace

Réalisation
 Gereco SARL
 30 avenue général Leclerc
 38217 VIENNE Cedex
 siegesocial@gereco-environnement.fr



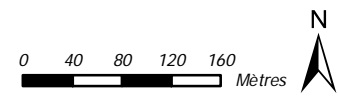
ZPS « Ried de Colmar à Sélestat » partie haut-rhinoise - Cartographie des habitats phytosociologiques - Dalle F5



Légende

Cf. légende détaillée au début de l'atlas

A1	A2	A3				
B1	B2	B3	B4	B5		
C1	C2	C3	C4	C5	C6	
D1	D2	D3	D4	D5		
E1	E2	E3	E4	E5	E6	
F1	F2	F3	F4	F5	F6	
G1	G2	G3	G4	G5	G6	
H1	H2	H3	H4	H5		
I1	I2	I3	I4	I5	I6	
	J2	J3	J4	J5	J6	
	K2	K3	K4	K5	K6	
	L2	L3	L4	L5		



Sources

Habitats: Gereco 2015, RPG 2012, et Office National des Forêts
 Fond de carte: SCAN25 © ©IGN 2014
 Cours d'eau:BD Topo © ©IGN 2014
 Limites de la ZPS: DREAL Alsace

Réalisation

Gereco SARL
 30 avenue général Leclerc
 38217 VIENNE Cedex
 siegesocial@gereco-environnement.fr



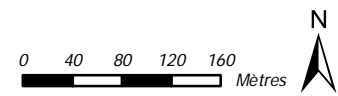
ZPS « Ried de Colmar à Sélestat » partie haut-rhinoise - Cartographie des habitats phytosociologiques - Dalle F6



Légende

Cf. légende détaillée au début de l'atlas

A1	A2	A3				
B1	B2	B3	B4	B5		
C1	C2	C3	C4	C5	C6	
D1	D2	D3	D4	D5		
E1	E2	E3	E4	E5	E6	
F1	F2	F3	F4	F5	F6	
G1	G2	G3	G4	G5	G6	
H1	H2	H3	H4	H5		
I1	I2	I3	I4	I5	I6	
	J2	J3	J4	J5	J6	
	K2	K3	K4	K5	K6	
	L2	L3	L4	L5		



Sources
 Habitats: Gereco 2015, RPG 2012, et Office National des Forêts
 Fond de carte: SCAN25 ® © IGN 2014
 Cours d'eau: BD Topo ® © IGN 2014
 Limites de la ZPS: DREAL Alsace

Réalisation
 Gereco SARL
 30 avenue général Leclerc
 38217 VIENNE Cedex
 siegesocial@gereco-environnement.fr



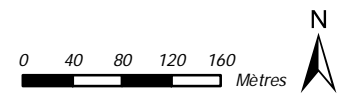
ZPS « Ried de Colmar à Sélestat » partie haut-rhinoise - Cartographie des habitats phytosociologiques - Dalle G1



Légende

Cf. légende détaillée au début de l'atlas

A1	A2	A3				
B1	B2	B3	B4	B5		
C1	C2	C3	C4	C5	C6	
D1	D2	D3	D4	D5		
E1	E2	E3	E4	E5	E6	
F1	F2	F3	F4	F5	F6	
G1	G2	G3	G4	G5	G6	
H1	H2	H3	H4	H5		
I1	I2	I3	I4	I5	I6	
	J2	J3	J4	J5	J6	
	K2	K3	K4	K5	K6	
	L2	L3	L4	L5		

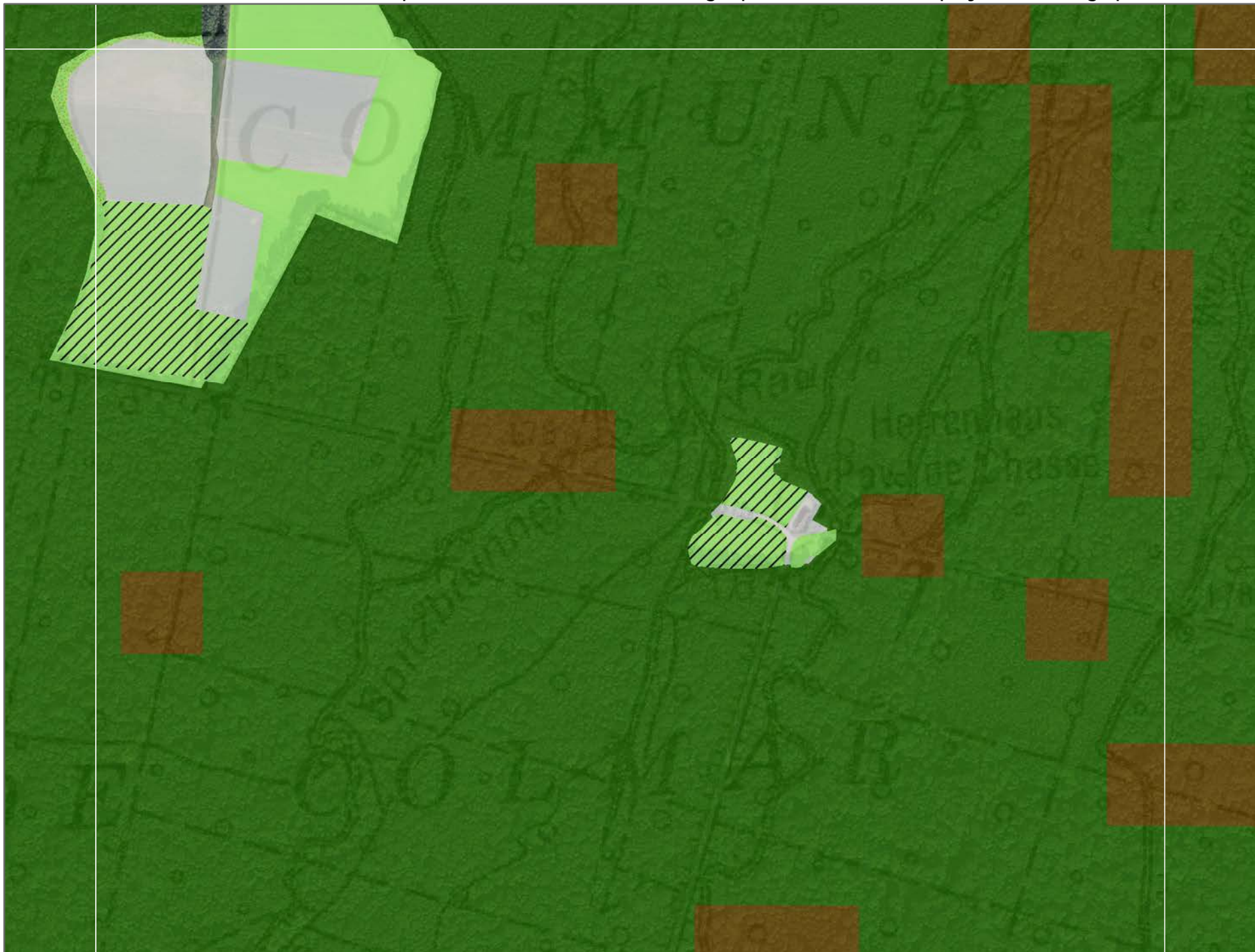


Sources
 Habitats: Gereco 2015, RPG 2012, et Office National des Forêts
 Fond de carte: SCAN25 © IGN 2014
 Cours d'eau: BD Topo © IGN 2014
 Limites de la ZPS: DREAL Alsace

Réalisation
 Gereco SARL
 30 avenue général Leclerc
 38217 VIENNE Cedex
 siegesocial@gereco-environnement.fr



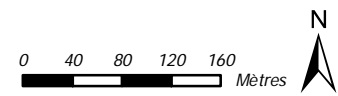
ZPS « Ried de Colmar à Sélestat » partie haut-rhinoise - Cartographie des habitats phytosociologiques - Dalle G2



Légende

Cf. légende détaillée au début de l'atlas

A1	A2	A3				
B1	B2	B3	B4	B5		
C1	C2	C3	C4	C5	C6	
D1	D2	D3	D4	D5		
E1	E2	E3	E4	E5	E6	
F1	F2	F3	F4	F5	F6	
G1	G2	G3	G4	G5	G6	
H1	H2	H3	H4	H5		
I1	I2	I3	I4	I5	I6	
	J2	J3	J4	J5	J6	
	K2	K3	K4	K5	K6	
	L2	L3	L4	L5		



Sources
 Habitats: Gereco 2015, RPG 2012, et Office National des Forêts
 Fond de carte: SCAN25 ® © IGN 2014
 Cours d'eau: BD Topo ® © IGN 2014
 Limites de la ZPS: DREAL Alsace

Réalisation
 Gereco SARL
 30 avenue général Leclerc
 38217 VIENNE Cedex
 siegesocial@gereco-environnement.fr



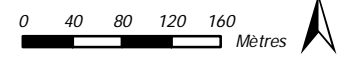
ZPS « Ried de Colmar à Sélestat » partie haut-rhinoise - Cartographie des habitats phytosociologiques - Dalle G3



Légende

Cf. légende détaillée au début de l'atlas

A1	A2	A3			
B1	B2	B3	B4	B5	
C1	C2	C3	C4	C5	C6
D1	D2	D3	D4	D5	
E1	E2	E3	E4	E5	E6
F1	F2	F3	F4	F5	F6
G1	G2	G3	G4	G5	G6
H1	H2	H3	H4	H5	
I1	I2	I3	I4	I5	I6
	J2	J3	J4	J5	J6
	K2	K3	K4	K5	K6
	L2	L3	L4	L5	

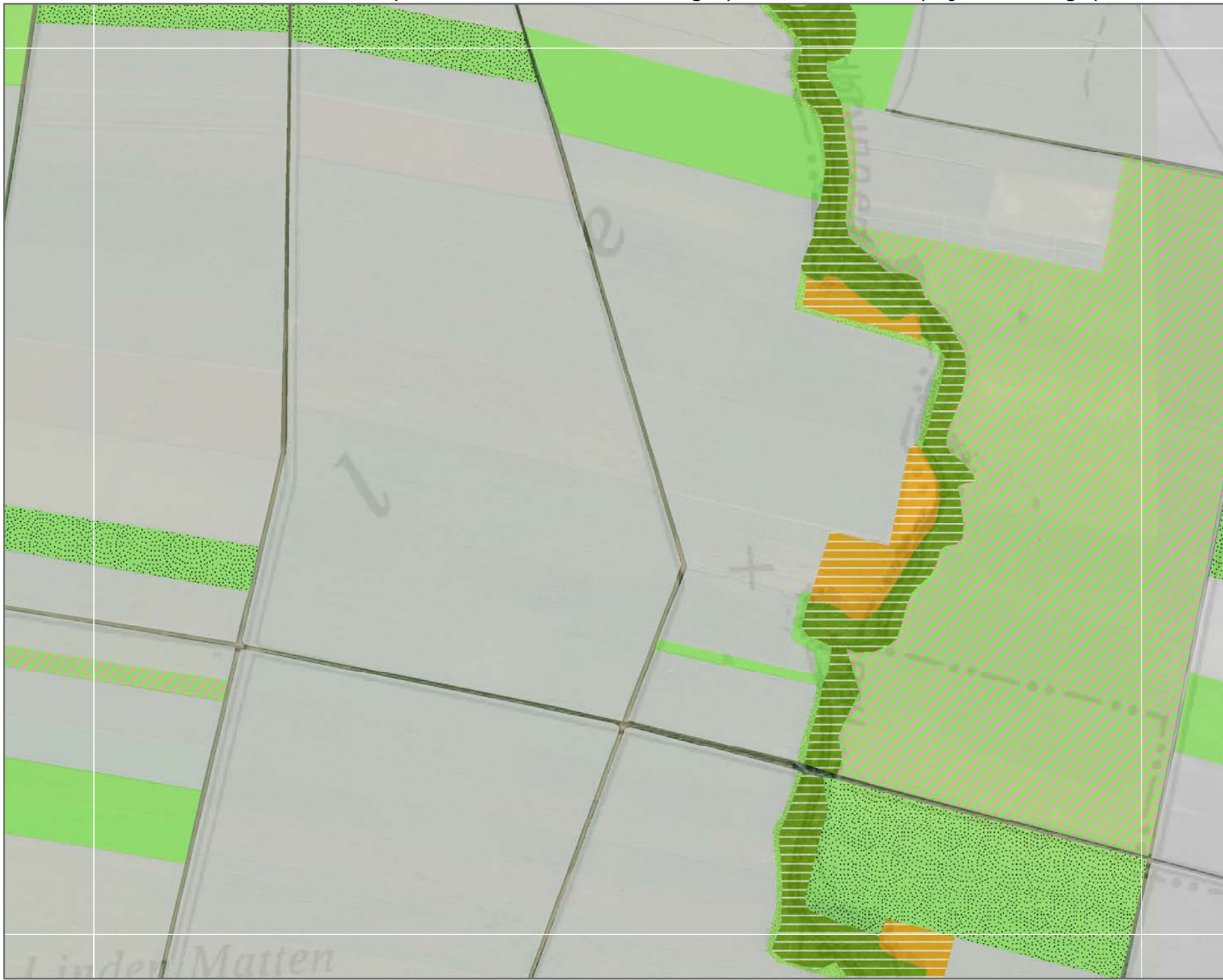


Sources
 Habitats: Gereco 2015, RPG 2012, et Office National des Forêts
 Fond de carte: SCAN25 © IGN 2014
 Cours d'eau: BD Topo © IGN 2014
 Limites de la ZPS: DREAL Alsace

Réalisation
 Gereco SARL
 30 avenue général Leclerc
 38217 VIENNE Cedex
 siegesocial@gereco-environnement.fr



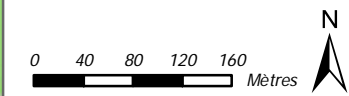
ZPS « Ried de Colmar à Sélestat » partie haut-rhinoise - Cartographie des habitats phytosociologiques - Dalle G4



Légende

Cf. légende détaillée au début de l'atlas

A1	A2	A3			
B1	B2	B3	B4	B5	
C1	C2	C3	C4	C5	C6
D1	D2	D3	D4	D5	
E1	E2	E3	E4	E5	E6
F1	F2	F3	F4	F5	F6
G1	G2	G3	G4	G5	G6
H1	H2	H3	H4	H5	
I1	I2	I3	I4	I5	I6
	J2	J3	J4	J5	J6
	K2	K3	K4	K5	K6
	L2	L3	L4	L5	

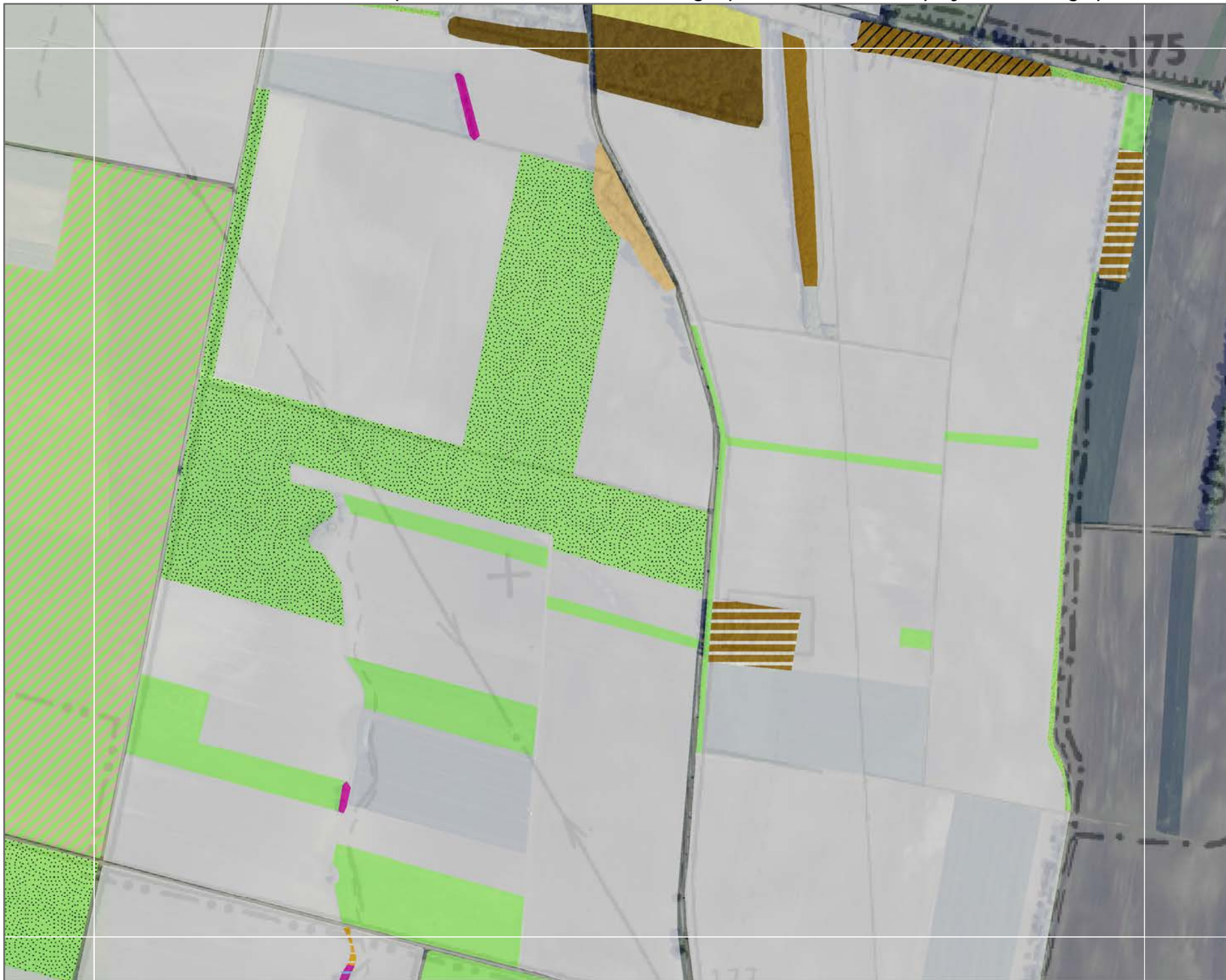


Sources
Habitats: Gereco 2015, RPG 2012, et Office National des Forêts
Fond de carte: SCAN25 © IGN 2014
Cours d'eau: BD Topo © IGN 2014
Limites de la ZPS: DREAL Alsace

Réalisation
Gereco SARL
30 avenue général Leclerc
38217 VIENNE Cedex
siegesocial@gereco-environnement.fr



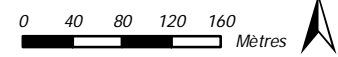
ZPS « Ried de Colmar à Sélestat » partie haut-rhinoise - Cartographie des habitats phytosociologiques - Dalle G5



Légende

Cf. légende détaillée au début de l'atlas

A1	A2	A3			
B1	B2	B3	B4	B5	
C1	C2	C3	C4	C5	C6
D1	D2	D3	D4	D5	
E1	E2	E3	E4	E5	E6
F1	F2	F3	F4	F5	F6
G1	G2	G3	G4	G5	G6
H1	H2	H3	H4	H5	
I1	I2	I3	I4	I5	I6
	J2	J3	J4	J5	J6
	K2	K3	K4	K5	K6
	L2	L3	L4	L5	



Sources

Habitats: Gereco 2015, RPG 2012, et Office National des Forêts
Fond de carte: SCAN25 © IGN 2014
Cours d'eau: BD Topo © IGN 2014
Limites de la ZPS: DREAL Alsace

Réalisation

Gereco SARL
30 avenue général Leclerc
38217 VIENNE Cedex
siegesocial@gereco-environnement.fr



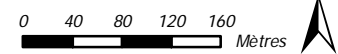
ZPS « Ried de Colmar à Sélestat » partie haut-rhinoise - Cartographie des habitats phytosociologiques - Dalle G6



Légende

Cf. légende détaillée au début de l'atlas

A1	A2	A3				
B1	B2	B3	B4	B5		
C1	C2	C3	C4	C5	C6	
D1	D2	D3	D4	D5		
E1	E2	E3	E4	E5	E6	
F1	F2	F3	F4	F5	F6	
G1	G2	G3	G4	G5	G6	
H1	H2	H3	H4	H5		
I1	I2	I3	I4	I5	I6	
	J2	J3	J4	J5	J6	
	K2	K3	K4	K5	K6	
	L2	L3	L4	L5		



Sources

Habitats: Gereco 2015, RPG 2012, et Office National des Forêts
 Fond de carte: SCAN25 © © IGN 2014
 Cours d'eau: BD Topo © © IGN 2014
 Limites de la ZPS: DREAL Alsace

Réalisation

Gereco SARL
 30 avenue général Leclerc
 38217 VIENNE Cedex
 siegesocial@gereco-environnement.fr



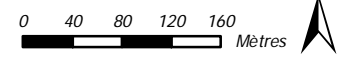
ZPS « Ried de Colmar à Sélestat » partie haut-rhinoise - Cartographie des habitats phytosociologiques - Dalle H1



Légende

Cf. légende détaillée au début de l'atlas

A1	A2	A3			
B1	B2	B3	B4	B5	
C1	C2	C3	C4	C5	C6
D1	D2	D3	D4	D5	
E1	E2	E3	E4	E5	E6
F1	F2	F3	F4	F5	F6
G1	G2	G3	G4	G5	G6
H1	H2	H3	H4	H5	
I1	I2	I3	I4	I5	I6
	J2	J3	J4	J5	J6
	K2	K3	K4	K5	K6
	L2	L3	L4	L5	




Sources
 Habitats: Gereco 2015, RPG 2012, et Office National des Forêts
 Fond de carte: SCAN25 © © IGN 2014
 Cours d'eau: BD Topo © © IGN 2014
 Limites de la ZPS: DREAL Alsace

Réalisation
 Gereco SARL
 30 avenue général Leclerc
 38217 VIENNE Cedex
 siegesocial@gereco-environnement.fr



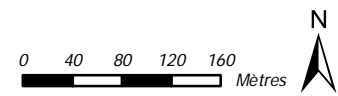
ZPS « Ried de Colmar à Sélestat » partie haut-rhinoise - Cartographie des habitats phytosociologiques - Dalle H2



Légende

Cf. légende détaillée au début de l'atlas

A1	A2	A3				
B1	B2	B3	B4	B5		
C1	C2	C3	C4	C5	C6	
D1	D2	D3	D4	D5		
E1	E2	E3	E4	E5	E6	
F1	F2	F3	F4	F5	F6	
G1	G2	G3	G4	G5	G6	
H1	H2	H3	H4	H5		
I1	I2	I3	I4	I5	I6	
	J2	J3	J4	J5	J6	
	K2	K3	K4	K5	K6	
	L2	L3	L4	L5		



Sources
 Habitats: Gereco 2015, RPG 2012, et Office National des Forêts
 Fond de carte: SCAN25 ® © IGN 2014
 Cours d'eau:BD Topo ® © IGN 2014
 Limites de la ZPS: DREAL Alsace

Réalisation
 Gereco SARL
 30 avenue général Leclerc
 38217 VIENNE Cedex
 siegesocial@gereco-environnement.fr



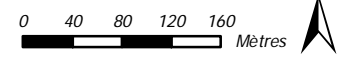
ZPS « Ried de Colmar à Sélestat » partie haut-rhinoise - Cartographie des habitats phytosociologiques - Dalle H3



Légende

Cf. légende détaillée au début de l'atlas

A1	A2	A3			
B1	B2	B3	B4	B5	
C1	C2	C3	C4	C5	C6
D1	D2	D3	D4	D5	
E1	E2	E3	E4	E5	E6
F1	F2	F3	F4	F5	F6
G1	G2	G3	G4	G5	G6
H1	H2	H3	H4	H5	
I1	I2	I3	I4	I5	I6
	J2	J3	J4	J5	J6
	K2	K3	K4	K5	K6
	L2	L3	L4	L5	



Sources
 Habitats: Gereco 2015, RPG 2012, et Office National des Forêts
 Fond de carte: SCAN25 © IGN 2014
 Cours d'eau: BD Topo © IGN 2014
 Limites de la ZPS: DREAL Alsace

Réalisation
 Gereco SARL
 30 avenue général Leclerc
 38217 VIENNE Cedex
 siegesocial@gereco-environnement.fr



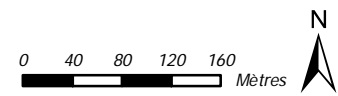
ZPS « Ried de Colmar à Sélestat » partie haut-rhinoise - Cartographie des habitats phytosociologiques - Dalle H4



Légende

Cf. légende détaillée au début de l'atlas

A1	A2	A3			
B1	B2	B3	B4	B5	
C1	C2	C3	C4	C5	C6
D1	D2	D3	D4	D5	
E1	E2	E3	E4	E5	E6
F1	F2	F3	F4	F5	F6
G1	G2	G3	G4	G5	G6
H1	H2	H3	H4	H5	
I1	I2	I3	I4	I5	I6
J2	J3	J4	J5	J6	
K2	K3	K4	K5	K6	
L2	L3	L4	L5		

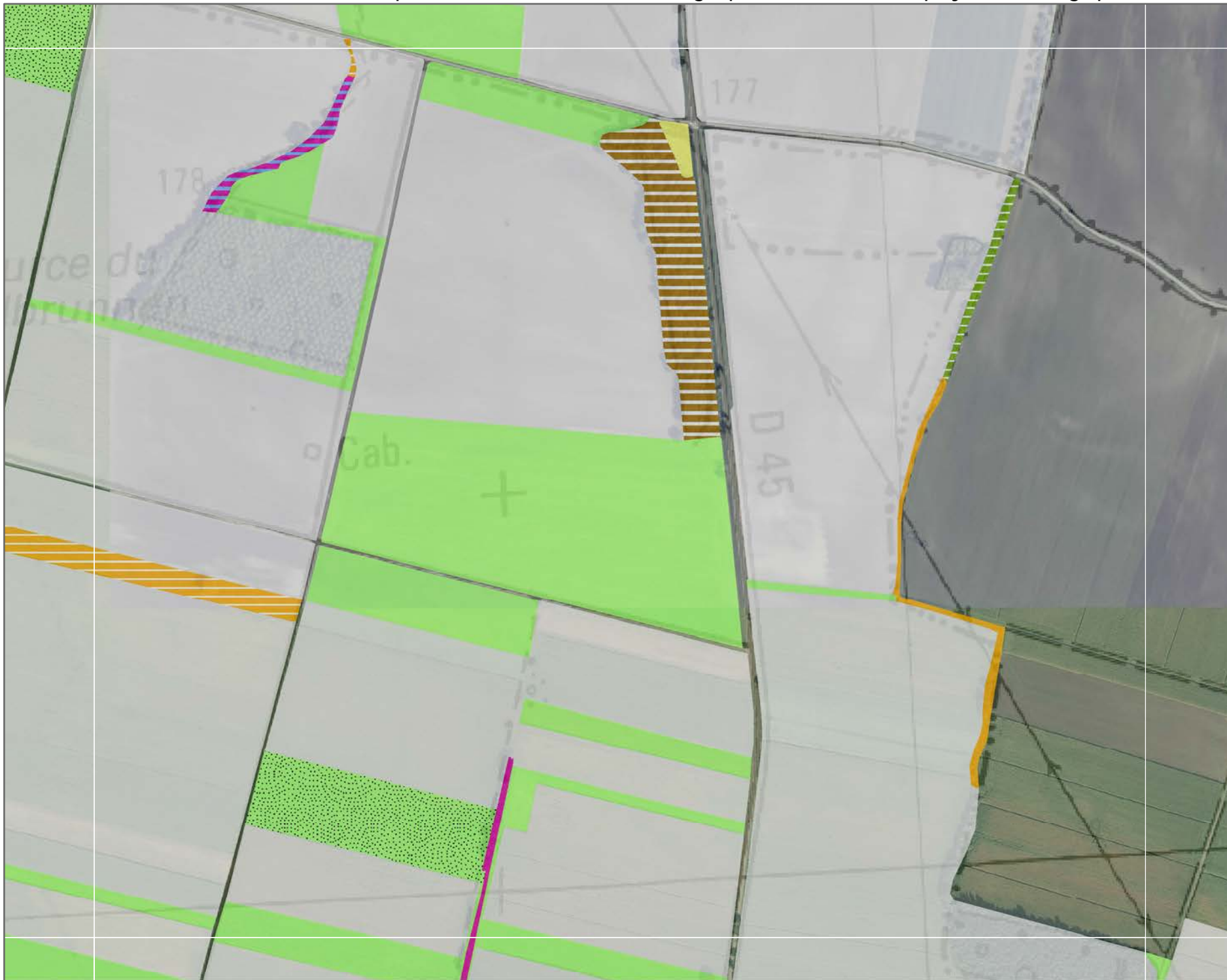


Sources
 Habitats: Gereco 2015, RPG 2012, et Office National des Forêts
 Fond de carte: SCAN25 © IGN 2014
 Cours d'eau: BD Topo © IGN 2014
 Limites de la ZPS: DREAL Alsace

Réalisation
 Gereco SARL
 30 avenue général Leclerc
 38217 VIENNE Cedex
 siegesocial@gereco-environnement.fr



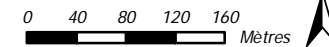
ZPS « Ried de Colmar à Sélestat » partie haut-rhinoise - Cartographie des habitats phytosociologiques - Dalle H5



Légende

Cf. légende détaillée au début de l'atlas

A1	A2	A3			
B1	B2	B3	B4	B5	
C1	C2	C3	C4	C5	C6
D1	D2	D3	D4	D5	
E1	E2	E3	E4	E5	E6
F1	F2	F3	F4	F5	F6
G1	G2	G3	G4	G5	G6
H1	H2	H3	H4	H5	
I1	I2	I3	I4	I5	I6
J2	J3	J4	J5	J6	
K2	K3	K4	K5	K6	
L2	L3	L4	L5		



Sources

Habitats: Gereco 2015, RPG 2012, et Office National des Forêts
 Fond de carte: SCAN25 © © IGN 2014
 Cours d'eau: BD Topo © © IGN 2014
 Limites de la ZPS: DREAL Alsace

Réalisation

Gereco SARL
 30 avenue général Leclerc
 38217 VIENNE Cedex
 siegesocial@gereco-environnement.fr

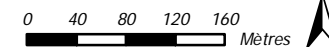




Légende

Cf. légende détaillée au début de l'atlas

A1	A2	A3				
B1	B2	B3	B4	B5		
C1	C2	C3	C4	C5	C6	
D1	D2	D3	D4	D5		
E1	E2	E3	E4	E5	E6	
F1	F2	F3	F4	F5	F6	
G1	G2	G3	G4	G5	G6	
H1	H2	H3	H4	H5		
I1	I2	I3	I4	I5	I6	
	J2	J3	J4	J5	J6	
	K2	K3	K4	K5	K6	
	L2	L3	L4	L5		



Sources

Habitats: Gereco 2015, RPG 2012, et Office National des Forêts
 Fond de carte: SCAN25 © © IGN 2014
 Cours d'eau: BD Topo © © IGN 2014
 Limites de la ZPS: DREAL Alsace

Réalisation

Gereco SARL
 30 avenue général Leclerc
 38217 VIENNE Cedex
 siegesocial@gereco-environnement.fr



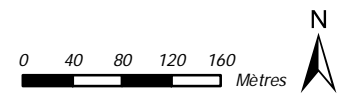
ZPS « Ried de Colmar à Sélestat » partie haut-rhinoise - Cartographie des habitats phytosociologiques - Dalle I2



Légende

Cf. légende détaillée au début de l'atlas

A1	A2	A3			
B1	B2	B3	B4	B5	
C1	C2	C3	C4	C5	C6
D1	D2	D3	D4	D5	
E1	E2	E3	E4	E5	E6
F1	F2	F3	F4	F5	F6
G1	G2	G3	G4	G5	G6
H1	H2	H3	H4	H5	
I1	I2	I3	I4	I5	I6
	J2	J3	J4	J5	J6
	K2	K3	K4	K5	K6
	L2	L3	L4	L5	



Sources

Habitats: Gereco 2015, RPG 2012, et Office National des Forêts
 Fond de carte: SCAN25 © © IGN 2014
 Cours d'eau: BD Topo © © IGN 2014
 Limites de la ZPS: DREAL Alsace

Réalisation

Gereco SARL
 30 avenue général Leclerc
 38217 VIENNE Cedex
 siegesocial@gereco-environnement.fr



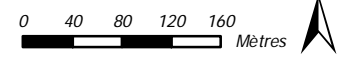
ZPS « Ried de Colmar à Sélestat » partie haut-rhinoise - Cartographie des habitats phytosociologiques - Dalle I3



Légende

Cf. légende détaillée au début de l'atlas

A1	A2	A3				
B1	B2	B3	B4	B5		
C1	C2	C3	C4	C5	C6	
D1	D2	D3	D4	D5		
E1	E2	E3	E4	E5	E6	
F1	F2	F3	F4	F5	F6	
G1	G2	G3	G4	G5	G6	
H1	H2	H3	H4	H5		
I1	I2	I3	I4	I5	I6	
	J2	J3	J4	J5	J6	
	K2	K3	K4	K5	K6	
	L2	L3	L4	L5		



Sources

Habitats: Gereco 2015, RPG 2012, et Office National des Forêts
 Fond de carte: SCAN25 © IGN 2014
 Cours d'eau: BD Topo © IGN 2014
 Limites de la ZPS: DREAL Alsace

Réalisation

Gereco SARL
 30 avenue général Leclerc
 38217 VIENNE Cedex
 siegesocial@gereco-environnement.fr



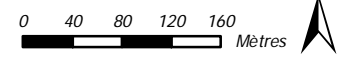
ZPS « Ried de Colmar à Sélestat » partie haut-rhinoise - Cartographie des habitats phytosociologiques - Dalle I4



Légende

Cf. légende détaillée au début de l'atlas

A1	A2	A3				
B1	B2	B3	B4	B5		
C1	C2	C3	C4	C5	C6	
D1	D2	D3	D4	D5		
E1	E2	E3	E4	E5	E6	
F1	F2	F3	F4	F5	F6	
G1	G2	G3	G4	G5	G6	
H1	H2	H3	H4	H5		
I1	I2	I3	I4	I5	I6	
	J2	J3	J4	J5	J6	
	K2	K3	K4	K5	K6	
	L2	L3	L4	L5		



Sources

Habitats: Gereco 2015, RPG 2012, et Office National des Forêts
 Fond de carte: SCAN25 © IGN 2014
 Cours d'eau: BD Topo © IGN 2014
 Limites de la ZPS: DREAL Alsace

Réalisation

Gereco SARL
 30 avenue général Leclerc
 38217 VIENNE Cedex
 siegesocial@gereco-environnement.fr

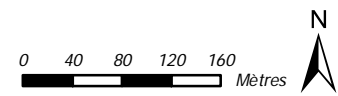


ZPS « Ried de Colmar à Sélestat » partie haut-rhinoise - Cartographie des habitats phytosociologiques - Dalle I5



Légende
 Cf. légende détaillée au début de l'atlas

A1	A2	A3			
B1	B2	B3	B4	B5	
C1	C2	C3	C4	C5	C6
D1	D2	D3	D4	D5	
E1	E2	E3	E4	E5	E6
F1	F2	F3	F4	F5	F6
G1	G2	G3	G4	G5	G6
H1	H2	H3	H4	H5	
I1	I2	I3	I4	I5	I6
J1	J2	J3	J4	J5	J6
K1	K2	K3	K4	K5	K6
L1	L2	L3	L4	L5	



Sources
 Habitats: Gereco 2015, RPG 2012, et Office National des Forêts
 Fond de carte: SCAN25 © ©IGN 2014
 Cours d'eau:BD Topo © ©IGN 2014
 Limites de la ZPS: DREAL Alsace

Réalisation
 Gereco SARL
 30 avenue général Leclerc
 38217 VIENNE Cedex
 siegesocial@gereco-environnement.fr



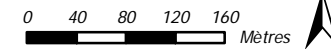
ZPS « Ried de Colmar à Sélestat » partie haut-rhinoise - Cartographie des habitats phytosociologiques - Dalle I6



Légende

Cf. légende détaillée au début de l'atlas

A1	A2	A3			
B1	B2	B3	B4	B5	
C1	C2	C3	C4	C5	C6
D1	D2	D3	D4	D5	
E1	E2	E3	E4	E5	E6
F1	F2	F3	F4	F5	F6
G1	G2	G3	G4	G5	G6
H1	H2	H3	H4	H5	
I1	I2	I3	I4	I5	I6
J2	J3	J4	J5	J6	
K2	K3	K4	K5	K6	
L2	L3	L4	L5		



Sources

Habitats: Gereco 2015, RPG 2012, et Office National des Forêts
 Fond de carte: SCAN25 © IGN 2014
 Cours d'eau: BD Topo © IGN 2014
 Limites de la ZPS: DREAL Alsace

Réalisation

Gereco SARL
 30 avenue général Leclerc
 38217 VIENNE Cedex
 siegesocial@gereco-environnement.fr



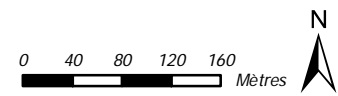
ZPS « Ried de Colmar à Sélestat » partie haut-rhinoise - Cartographie des habitats phytosociologiques - Dalle J2



Légende

Cf. légende détaillée au début de l'atlas

A1	A2	A3			
B1	B2	B3	B4	B5	
C1	C2	C3	C4	C5	C6
D1	D2	D3	D4	D5	
E1	E2	E3	E4	E5	E6
F1	F2	F3	F4	F5	F6
G1	G2	G3	G4	G5	G6
H1	H2	H3	H4	H5	
I1	I2	I3	I4	I5	I6
	J2	J3	J4	J5	J6
	K2	K3	K4	K5	K6
	L2	L3	L4	L5	



Sources
 Habitats: Gereco 2015, RPG 2012, et Office National des Forêts
 Fond de carte: SCAN25 © © IGN 2014
 Cours d'eau:BD Topo © © IGN 2014
 Limites de la ZPS: DREAL Alsace

Réalisation
 Gereco SARL
 30 avenue général Leclerc
 38217 VIENNE Cedex
 siegesocial@gereco-environnement.fr



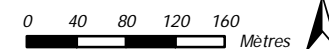
ZPS « Ried de Colmar à Sélestat » partie haut-rhinoise - Cartographie des habitats phytosociologiques - Dalle J3



Légende

Cf. légende détaillée au début de l'atlas

A1	A2	A3			
B1	B2	B3	B4	B5	
C1	C2	C3	C4	C5	C6
D1	D2	D3	D4	D5	
E1	E2	E3	E4	E5	E6
F1	F2	F3	F4	F5	F6
G1	G2	G3	G4	G5	G6
H1	H2	H3	H4	H5	
I1	I2	I3	I4	I5	I6
J2	J3	J4	J5	J6	
K2	K3	K4	K5	K6	
L2	L3	L4	L5		



Sources

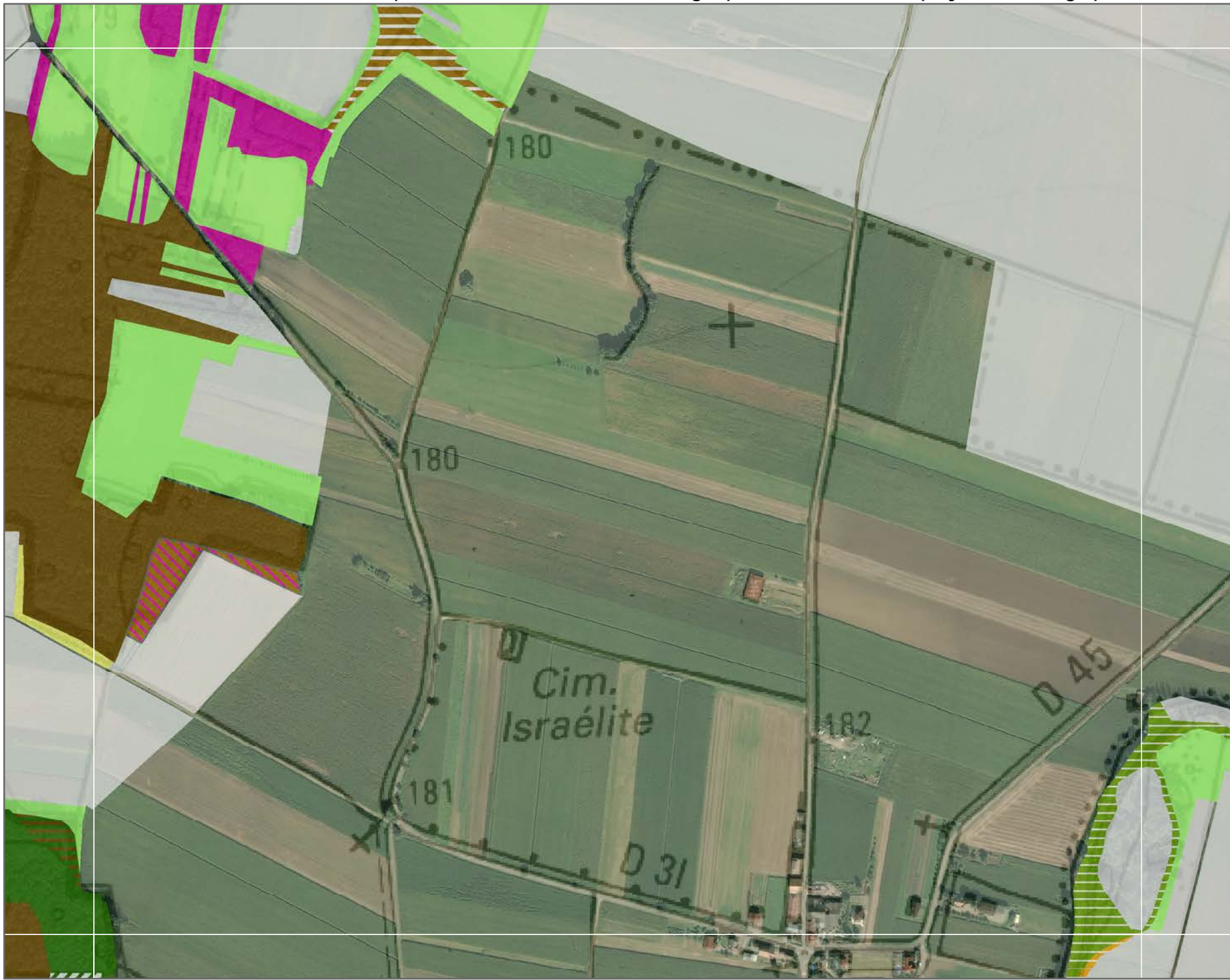
Habitats: Gereco 2015, RPG 2012, et Office National des Forêts
 Fond de carte: SCAN25 © © IGN 2014
 Cours d'eau: BD Topo © © IGN 2014
 Limites de la ZPS: DREAL Alsace

Réalisation

Gereco SARL
 30 avenue général Leclerc
 38217 VIENNE Cedex
 siegesocial@gereco-environnement.fr



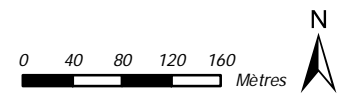
ZPS « Ried de Colmar à Sélestat » partie haut-rhinoise - Cartographie des habitats phytosociologiques - Dalle J4



Légende

Cf. légende détaillée au début de l'atlas

A1	A2	A3			
B1	B2	B3	B4	B5	
C1	C2	C3	C4	C5	C6
D1	D2	D3	D4	D5	
E1	E2	E3	E4	E5	E6
F1	F2	F3	F4	F5	F6
G1	G2	G3	G4	G5	G6
H1	H2	H3	H4	H5	
I1	I2	I3	I4	I5	I6
J2	J3	J4	J5	J6	
K2	K3	K4	K5	K6	
L2	L3	L4	L5		

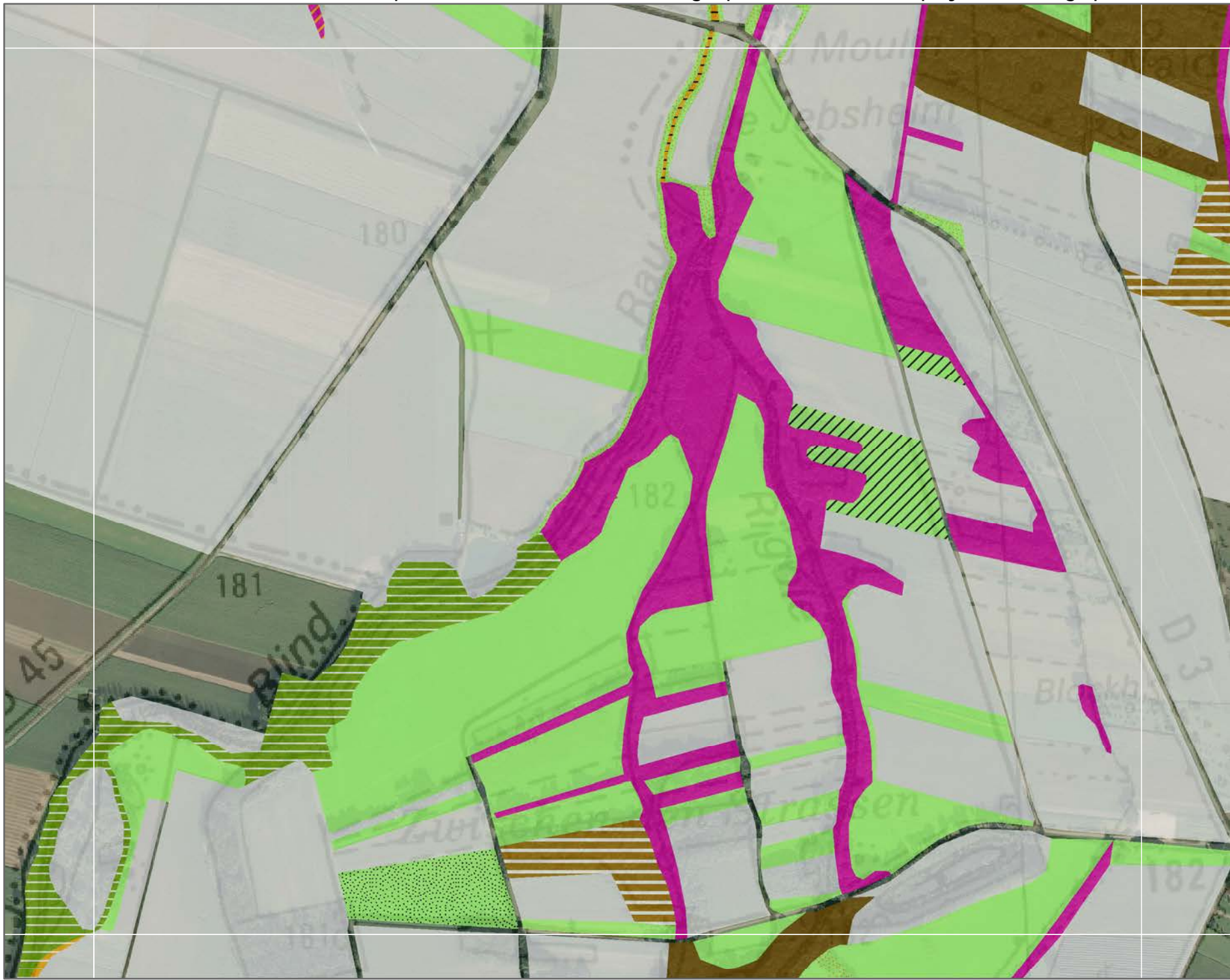


Sources
 Habitats: Gereco 2015, RPG 2012, et Office National des Forêts
 Fond de carte: SCAN25 © ©IGN 2014
 Cours d'eau:BD Topo © ©IGN 2014
 Limites de la ZPS: DREAL Alsace

Réalisation
 Gereco SARL
 30 avenue général Leclerc
 38217 VIENNE Cedex
 siegesocial@gereco-environnement.fr



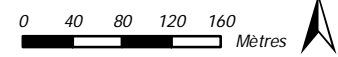
ZPS « Ried de Colmar à Sélestat » partie haut-rhinoise - Cartographie des habitats phytosociologiques - Dalle J5



Légende

Cf. légende détaillée au début de l'atlas

A1	A2	A3			
B1	B2	B3	B4	B5	
C1	C2	C3	C4	C5	C6
D1	D2	D3	D4	D5	
E1	E2	E3	E4	E5	E6
F1	F2	F3	F4	F5	F6
G1	G2	G3	G4	G5	G6
H1	H2	H3	H4	H5	
I1	I2	I3	I4	I5	I6
J2	J3	J4	J5	J6	
K2	K3	K4	K5	K6	
L2	L3	L4	L5		



Sources
 Habitats: Gereco 2015, RPG 2012, et Office National des Forêts
 Fond de carte: SCAN25 © © IGN 2014
 Cours d'eau:BD Topo © © IGN 2014
 Limites de la ZPS: DREAL Alsace

Réalisation
 Gereco SARL
 30 avenue général Leclerc
 38217 VIENNE Cedex
 siegesocial@gereco-environnement.fr



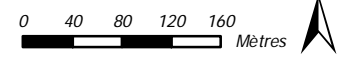
ZPS « Ried de Colmar à Sélestat » partie haut-rhinoise - Cartographie des habitats phytosociologiques - Dalle J6



Légende

Cf. légende détaillée au début de l'atlas

A1	A2	A3			
B1	B2	B3	B4	B5	
C1	C2	C3	C4	C5	C6
D1	D2	D3	D4	D5	
E1	E2	E3	E4	E5	E6
F1	F2	F3	F4	F5	F6
G1	G2	G3	G4	G5	G6
H1	H2	H3	H4	H5	
I1	I2	I3	I4	I5	I6
	J2	J3	J4	J5	J6
	K2	K3	K4	K5	K6
	L2	L3	L4	L5	



Sources

Habitats: Gereco 2015, RPG 2012, et Office National des Forêts
 Fond de carte: SCAN25 © IGN 2014
 Cours d'eau: BD Topo © IGN 2014
 Limites de la ZPS: DREAL Alsace

Réalisation

Gereco SARL
 30 avenue général Leclerc
 38217 VIENNE Cedex
 siegesocial@gereco-environnement.fr



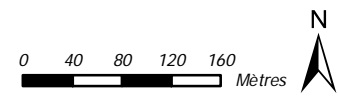
ZPS « Ried de Colmar à Sélestat » partie haut-rhinoise - Cartographie des habitats phytosociologiques - Dalle K2



Légende

Cf. légende détaillée au début de l'atlas

A1	A2	A3			
B1	B2	B3	B4	B5	
C1	C2	C3	C4	C5	C6
D1	D2	D3	D4	D5	
E1	E2	E3	E4	E5	E6
F1	F2	F3	F4	F5	F6
G1	G2	G3	G4	G5	G6
H1	H2	H3	H4	H5	
I1	I2	I3	I4	I5	I6
J2	J3	J4	J5	J6	
K2	K3	K4	K5	K6	
L2	L3	L4	L5		



Sources
 Habitats: Gereco 2015, RPG 2012, et Office National des Forêts
 Fond de carte: SCAN25 © © IGN 2014
 Cours d'eau: BD Topo © © IGN 2014
 Limites de la ZPS: DREAL Alsace

Réalisation
 Gereco SARL
 30 avenue général Leclerc
 38217 VIENNE Cedex
 siegesocial@gereco-environnement.fr



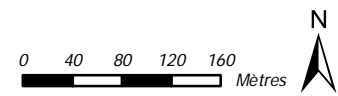
ZPS « Ried de Colmar à Sélestat » partie haut-rhinoise - Cartographie des habitats phytosociologiques - Dalle K3



Légende

Cf. légende détaillée au début de l'atlas

A1	A2	A3			
B1	B2	B3	B4	B5	
C1	C2	C3	C4	C5	C6
D1	D2	D3	D4	D5	
E1	E2	E3	E4	E5	E6
F1	F2	F3	F4	F5	F6
G1	G2	G3	G4	G5	G6
H1	H2	H3	H4	H5	
I1	I2	I3	I4	I5	I6
J2	J3	J4	J5	J6	
K2	K3	K4	K5	K6	
L2	L3	L4	L5		



Sources
 Habitats: Gereco 2015, RPG 2012, et Office National des Forêts
 Fond de carte: SCAN25 ® © IGN 2014
 Cours d'eau: BD Topo ® © IGN 2014
 Limites de la ZPS: DREAL Alsace

Réalisation
 Gereco SARL
 30 avenue général Leclerc
 38217 VIENNE Cedex
 siegesocial@gereco-environnement.fr



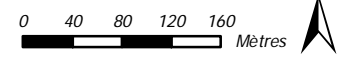
ZPS « Ried de Colmar à Sélestat » partie haut-rhinoise - Cartographie des habitats phytosociologiques - Dalle K4



Légende

Cf. légende détaillée au début de l'atlas

A1	A2	A3			
B1	B2	B3	B4	B5	
C1	C2	C3	C4	C5	C6
D1	D2	D3	D4	D5	
E1	E2	E3	E4	E5	E6
F1	F2	F3	F4	F5	F6
G1	G2	G3	G4	G5	G6
H1	H2	H3	H4	H5	
I1	I2	I3	I4	I5	I6
J2	J3	J4	J5	J6	
K2	K3	K4	K5	K6	
L2	L3	L4	L5		



Sources
 Habitats: Gereco 2015, RPG 2012, et Office National des Forêts
 Fond de carte: SCAN25 © IGN 2014
 Cours d'eau: BD Topo © IGN 2014
 Limites de la ZPS: DREAL Alsace

Réalisation
 Gereco SARL
 30 avenue général Leclerc
 38217 VIENNE Cedex
 siegesocial@gereco-environnement.fr



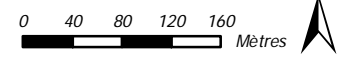
ZPS « Ried de Colmar à Sélestat » partie haut-rhinoise - Cartographie des habitats phytosociologiques - Dalle K5



Légende

Cf. légende détaillée au début de l'atlas

A1	A2	A3				
B1	B2	B3	B4	B5		
C1	C2	C3	C4	C5	C6	
D1	D2	D3	D4	D5		
E1	E2	E3	E4	E5	E6	
F1	F2	F3	F4	F5	F6	
G1	G2	G3	G4	G5	G6	
H1	H2	H3	H4	H5		
I1	I2	I3	I4	I5	I6	
J1	J2	J3	J4	J5	J6	
K1	K2	K3	K4	K5	K6	
L1	L2	L3	L4	L5		



Sources

Habitats: Gereco 2015, RPG 2012, et Office National des Forêts
 Fond de carte: SCAN25 © © IGN 2014
 Cours d'eau: BD Topo © © IGN 2014
 Limites de la ZPS: DREAL Alsace

Réalisation

Gereco SARL
 30 avenue général Leclerc
 38217 VIENNE Cedex
 siegesocial@gereco-environnement.fr



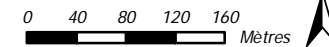
ZPS « Ried de Colmar à Sélestat » partie haut-rhinoise - Cartographie des habitats phytosociologiques - Dalle K6



Légende

Cf. légende détaillée au début de l'atlas

A1	A2	A3			
B1	B2	B3	B4	B5	
C1	C2	C3	C4	C5	C6
D1	D2	D3	D4	D5	
E1	E2	E3	E4	E5	E6
F1	F2	F3	F4	F5	F6
G1	G2	G3	G4	G5	G6
H1	H2	H3	H4	H5	
I1	I2	I3	I4	I5	I6
J2	J3	J4	J5	J6	
K2	K3	K4	K5	K6	
L2	L3	L4	L5		



Sources

Habitats: Gereco 2015, RPG 2012, et Office National des Forêts
Fond de carte: SCAN25 © © IGN 2014
Cours d'eau: BD Topo © © IGN 2014
Limites de la ZPS: DREAL Alsace

Réalisation

Gereco SARL
30 avenue général Leclerc
38217 VIENNE Cedex
siegesocial@gereco-environnement.fr



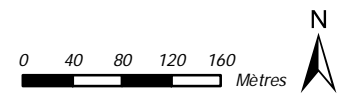
ZPS « Ried de Colmar à Sélestat » partie haut-rhinoise - Cartographie des habitats phytosociologiques - Dalle L2



Légende

Cf. légende détaillée au début de l'atlas

A1	A2	A3			
B1	B2	B3	B4	B5	
C1	C2	C3	C4	C5	C6
D1	D2	D3	D4	D5	
E1	E2	E3	E4	E5	E6
F1	F2	F3	F4	F5	F6
G1	G2	G3	G4	G5	G6
H1	H2	H3	H4	H5	
I1	I2	I3	I4	I5	I6
	J2	J3	J4	J5	J6
	K2	K3	K4	K5	K6
	L2	L3	L4	L5	

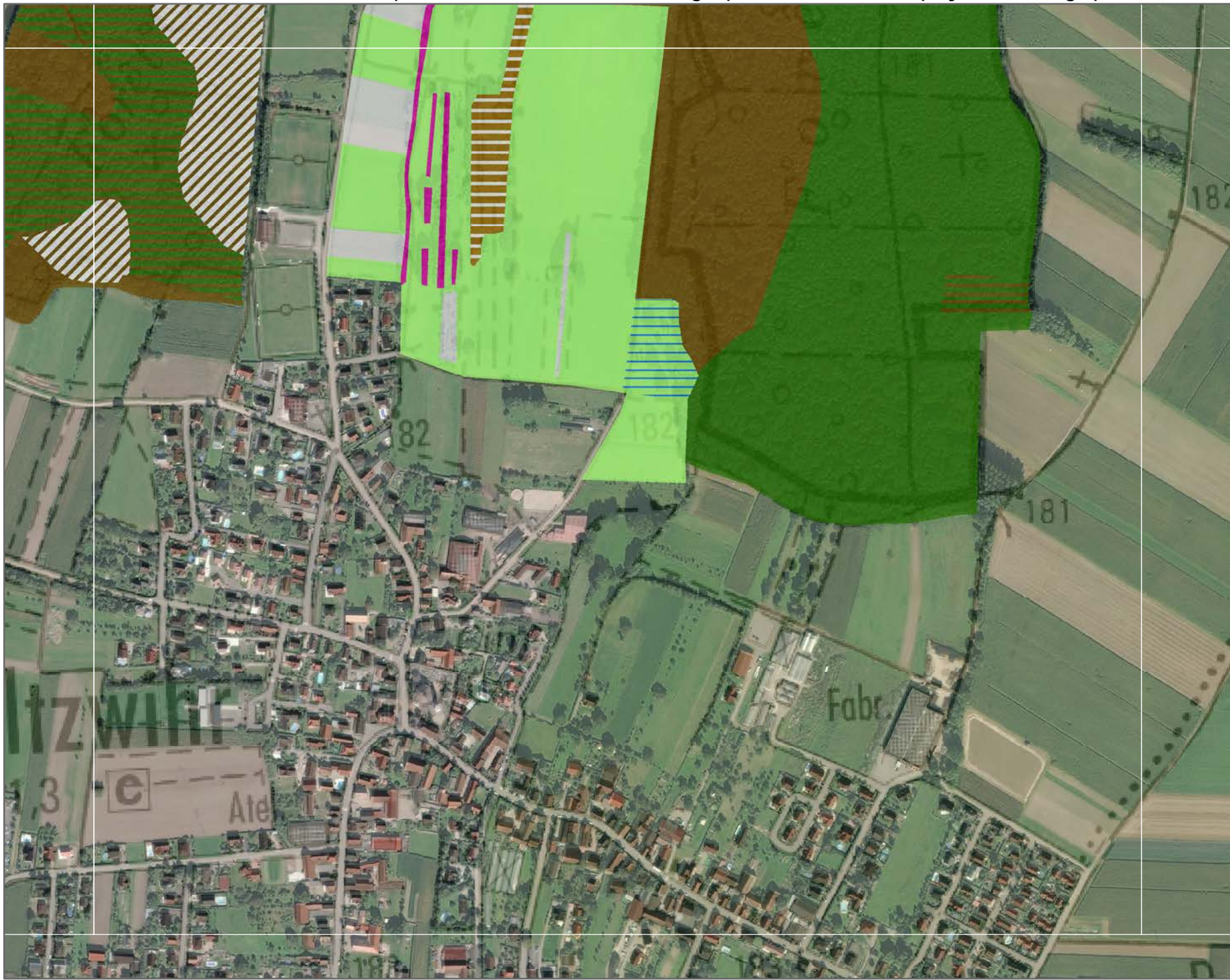


Sources
 Habitats: Gereco 2015, RPG 2012, et Office National des Forêts
 Fond de carte: SCAN25 © © IGN 2014
 Cours d'eau: BD Topo © © IGN 2014
 Limites de la ZPS: DREAL Alsace

Réalisation
 Gereco SARL
 30 avenue général Leclerc
 38217 VIENNE Cedex
 siegesocial@gereco-environnement.fr

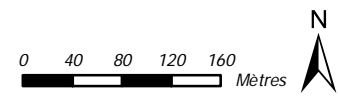


ZPS « Ried de Colmar à Sélestat » partie haut-rhinoise - Cartographie des habitats phytosociologiques - Dalle L3



Légende
 Cf. légende détaillée au début de l'atlas

A1	A2	A3			
B1	B2	B3	B4	B5	
C1	C2	C3	C4	C5	C6
D1	D2	D3	D4	D5	
E1	E2	E3	E4	E5	E6
F1	F2	F3	F4	F5	F6
G1	G2	G3	G4	G5	G6
H1	H2	H3	H4	H5	
I1	I2	I3	I4	I5	I6
J1	J2	J3	J4	J5	J6
K1	K2	K3	K4	K5	K6
L1	L2	L3	L4	L5	



Sources
 Habitats: Gereco 2015, RPG 2012, et Office National des Forêts
 Fond de carte: SCAN25 © IGN 2014
 Cours d'eau: BD Topo © IGN 2014
 Limites de la ZPS: DREAL Alsace

Réalisation
 Gereco SARL
 30 avenue général Leclerc
 38217 VIENNE Cedex
 siegesocial@gereco-environnement.fr



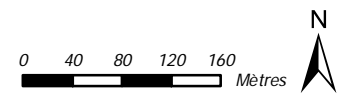
ZPS « Ried de Colmar à Sélestat » partie haut-rhinoise - Cartographie des habitats phytosociologiques - Dalle L4



Légende

Cf. légende détaillée au début de l'atlas

A1	A2	A3				
B1	B2	B3	B4	B5		
C1	C2	C3	C4	C5	C6	
D1	D2	D3	D4	D5		
E1	E2	E3	E4	E5	E6	
F1	F2	F3	F4	F5	F6	
G1	G2	G3	G4	G5	G6	
H1	H2	H3	H4	H5		
I1	I2	I3	I4	I5	I6	
J2	J3	J4	J5	J6		
K2	K3	K4	K5	K6		
L2	L3	L4	L5			

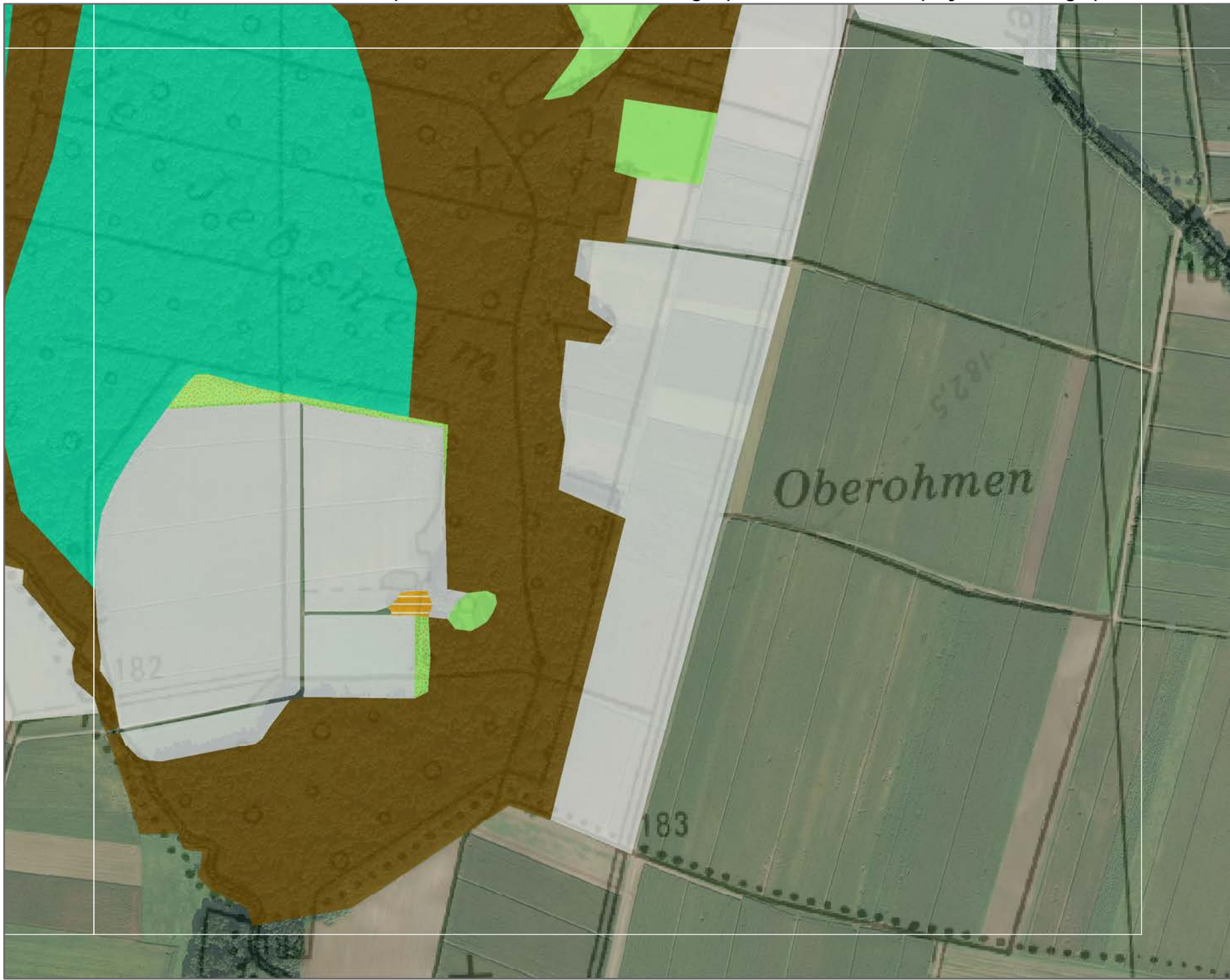


Sources
 Habitats: Gereco 2015, RPG 2012, et Office National des Forêts
 Fond de carte: SCAN25 © © IGN 2014
 Cours d'eau: BD Topo © © IGN 2014
 Limites de la ZPS: DREAL Alsace

Réalisation
 Gereco SARL
 30 avenue général Leclerc
 38217 VIENNE Cedex
 siegesocial@gereco-environnement.fr



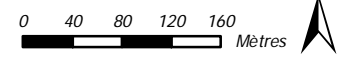
ZPS « Ried de Colmar à Sélestat » partie haut-rhinoise - Cartographie des habitats phytosociologiques - Dalle L5



Légende

Cf. légende détaillée au début de l'atlas

A1	A2	A3			
B1	B2	B3	B4	B5	
C1	C2	C3	C4	C5	C6
D1	D2	D3	D4	D5	
E1	E2	E3	E4	E5	E6
F1	F2	F3	F4	F5	F6
G1	G2	G3	G4	G5	G6
H1	H2	H3	H4	H5	
I1	I2	I3	I4	I5	I6
	J2	J3	J4	J5	J6
	K2	K3	K4	K5	K6
	L2	L3	L4	L5	



Sources

Habitats: Gereco 2015, RPG 2012, et Office National des Forêts
 Fond de carte: SCAN25 © IGN 2014
 Cours d'eau: BD Topo © IGN 2014
 Limites de la ZPS: DREAL Alsace

Réalisation

Gereco SARL
 30 avenue général Leclerc
 38217 VIENNE Cedex
 siegesocial@gereco-environnement.fr

