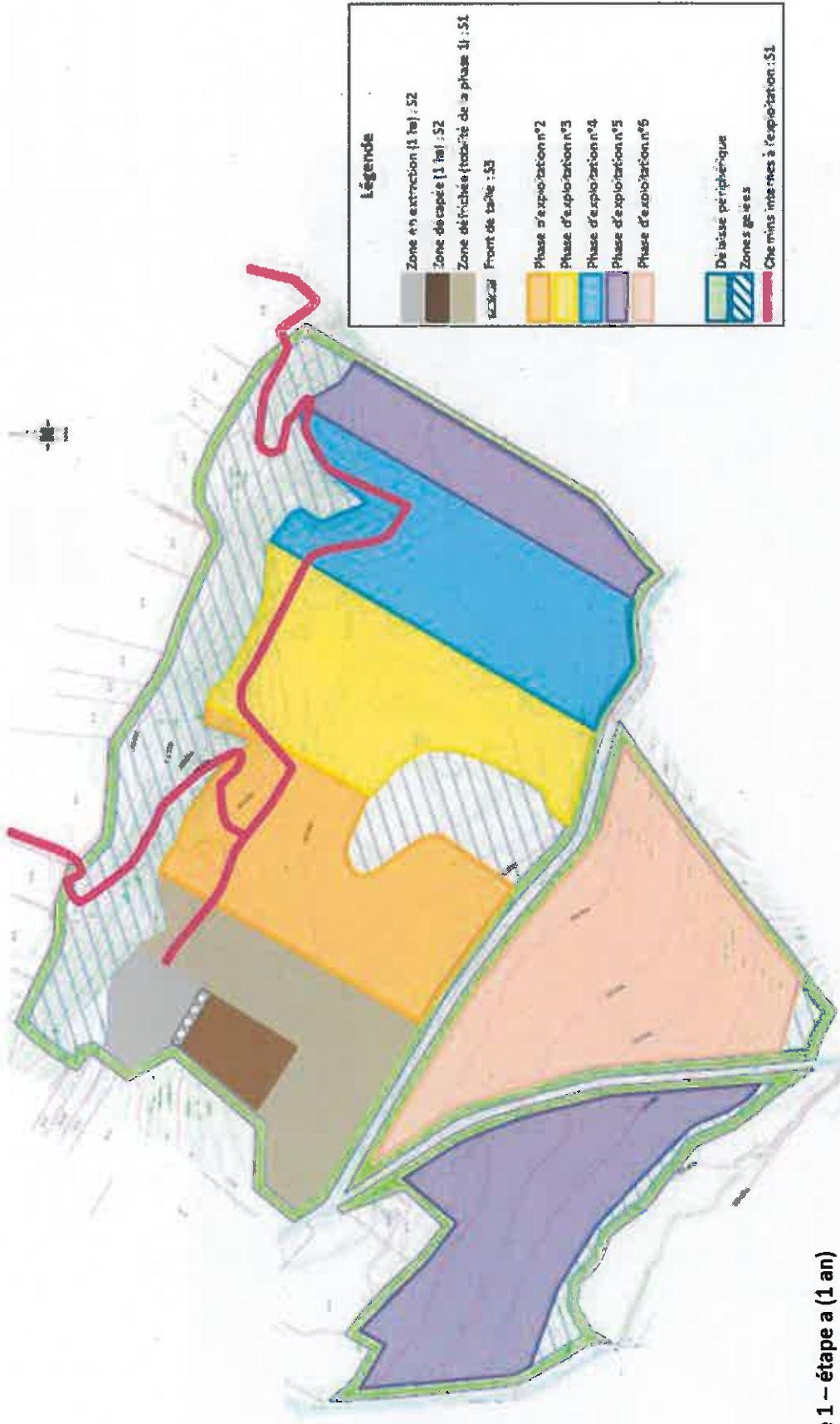
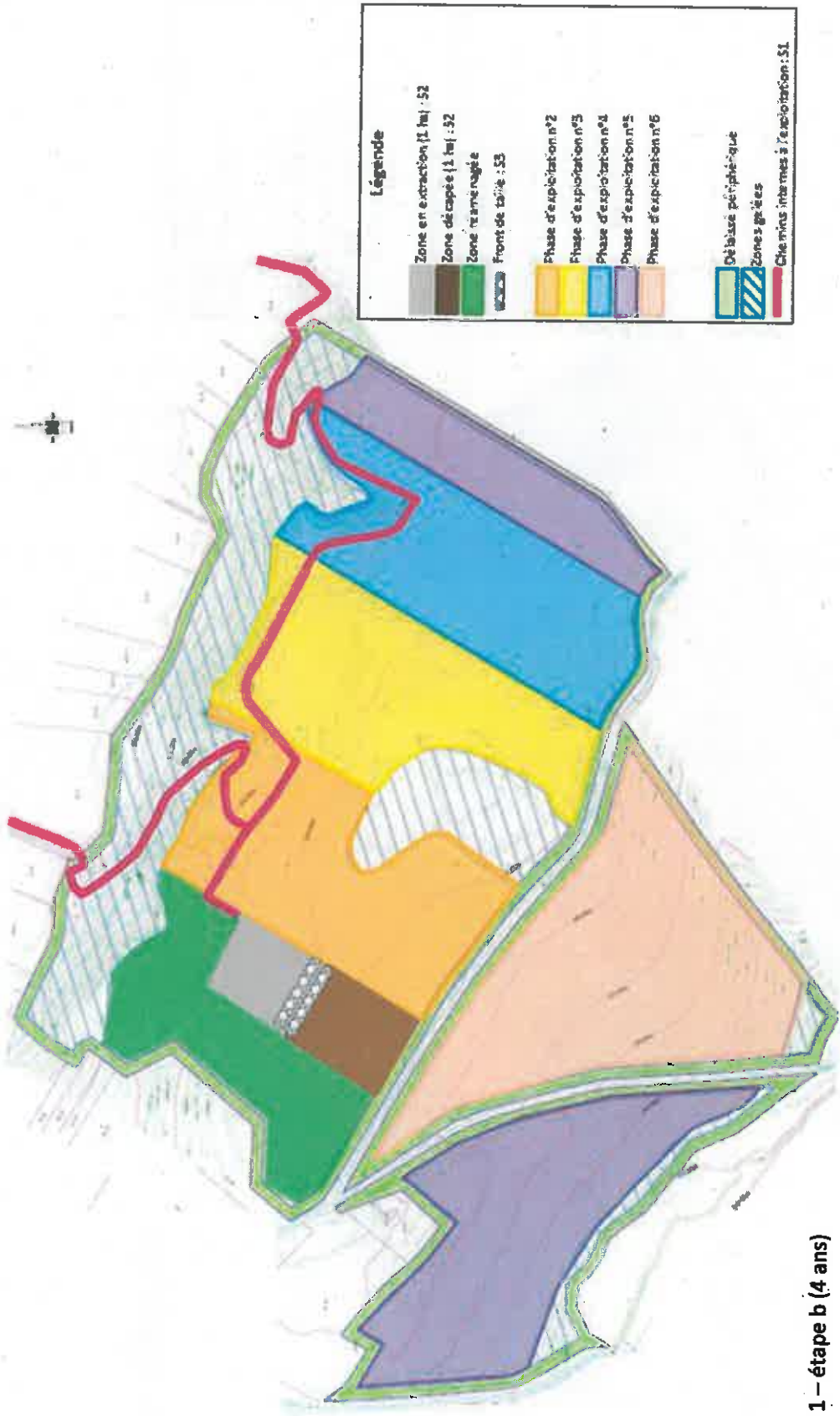


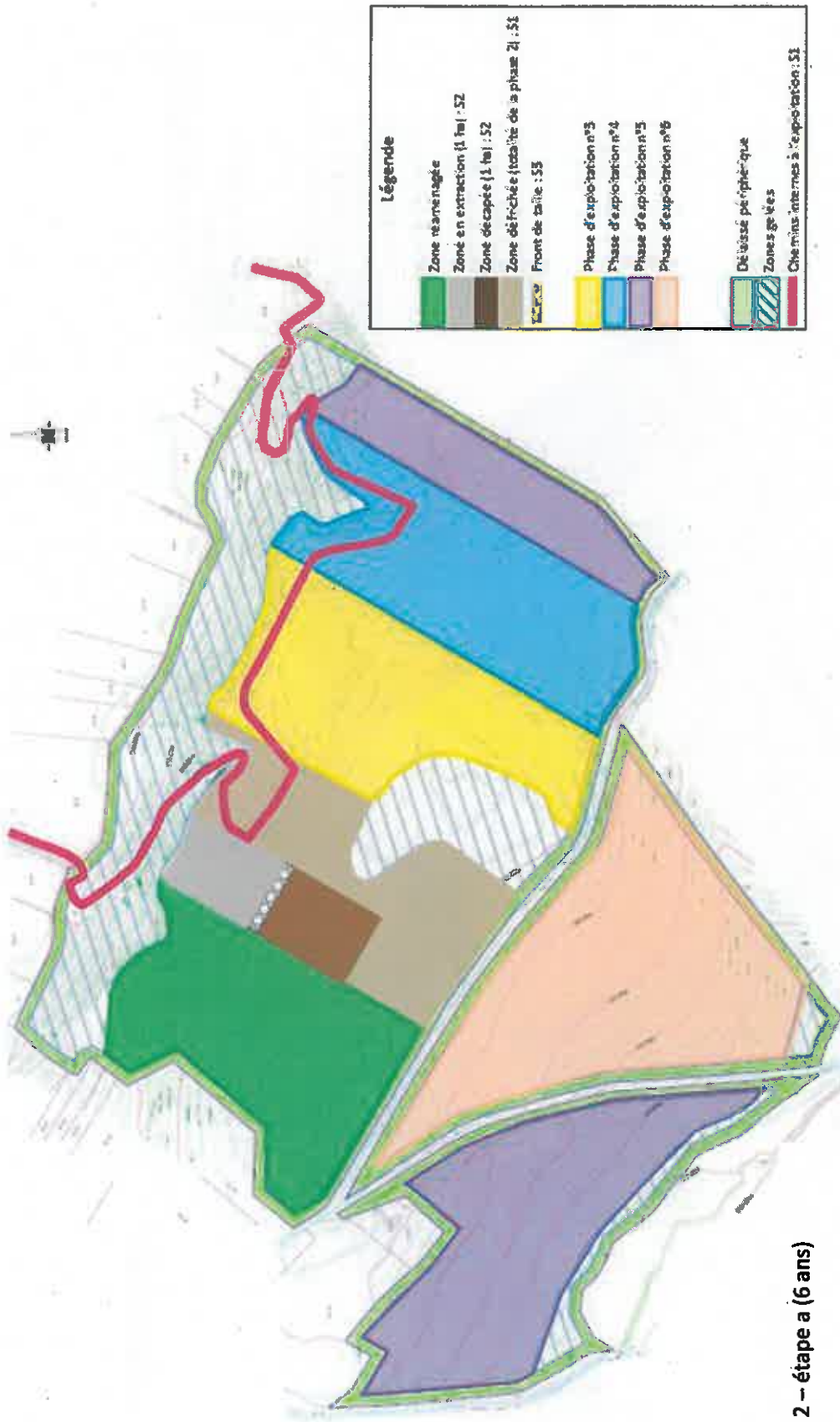
Phasage général



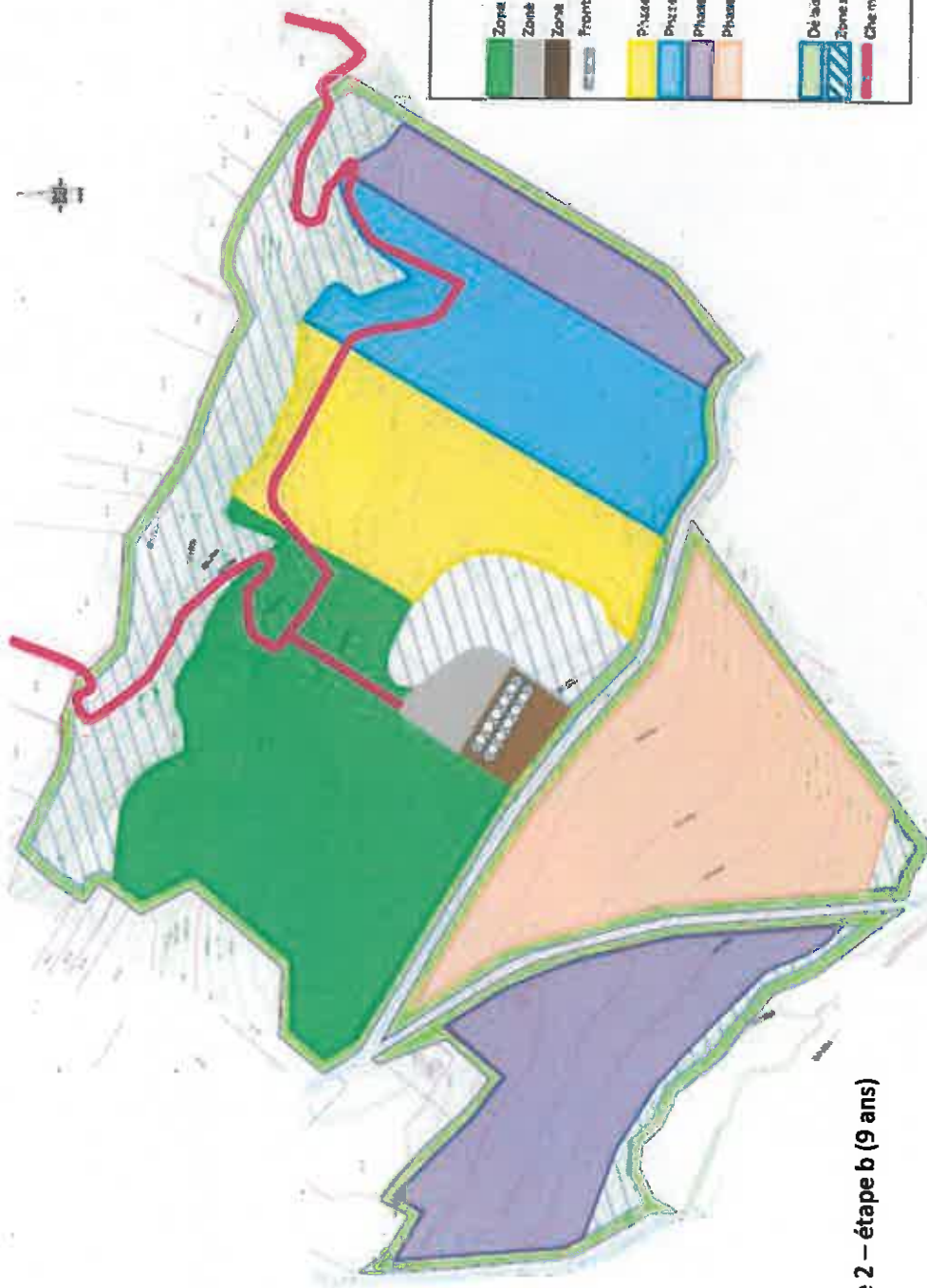
Phase 1 – étape a (1 an)



Phase 1 – étape b (4 ans)



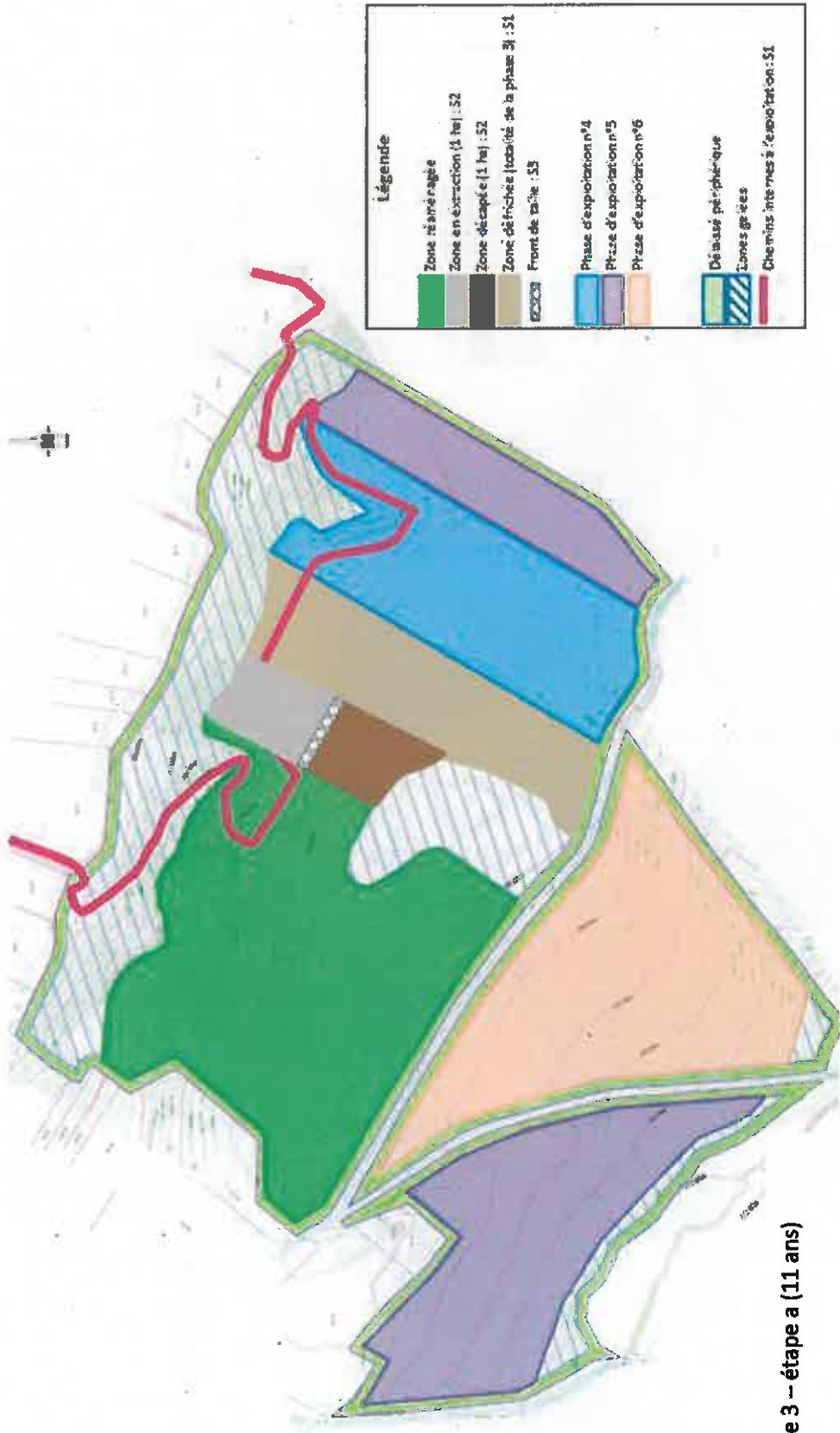
Phase 2 — étape a (6 ans)














Légende

Zone reaménage	Zone d'exploitation n°3	Délaissé périphérique
Zone en extraction (1 ha) : S2	Zone d'exploitation n°4	Zone gésée
Zone décapée (1 ha) : S2	Zone d'exploitation n°5	Chemin internes à l'exploitation : S1
Front de taille : S3	Zone d'exploitation n°6	

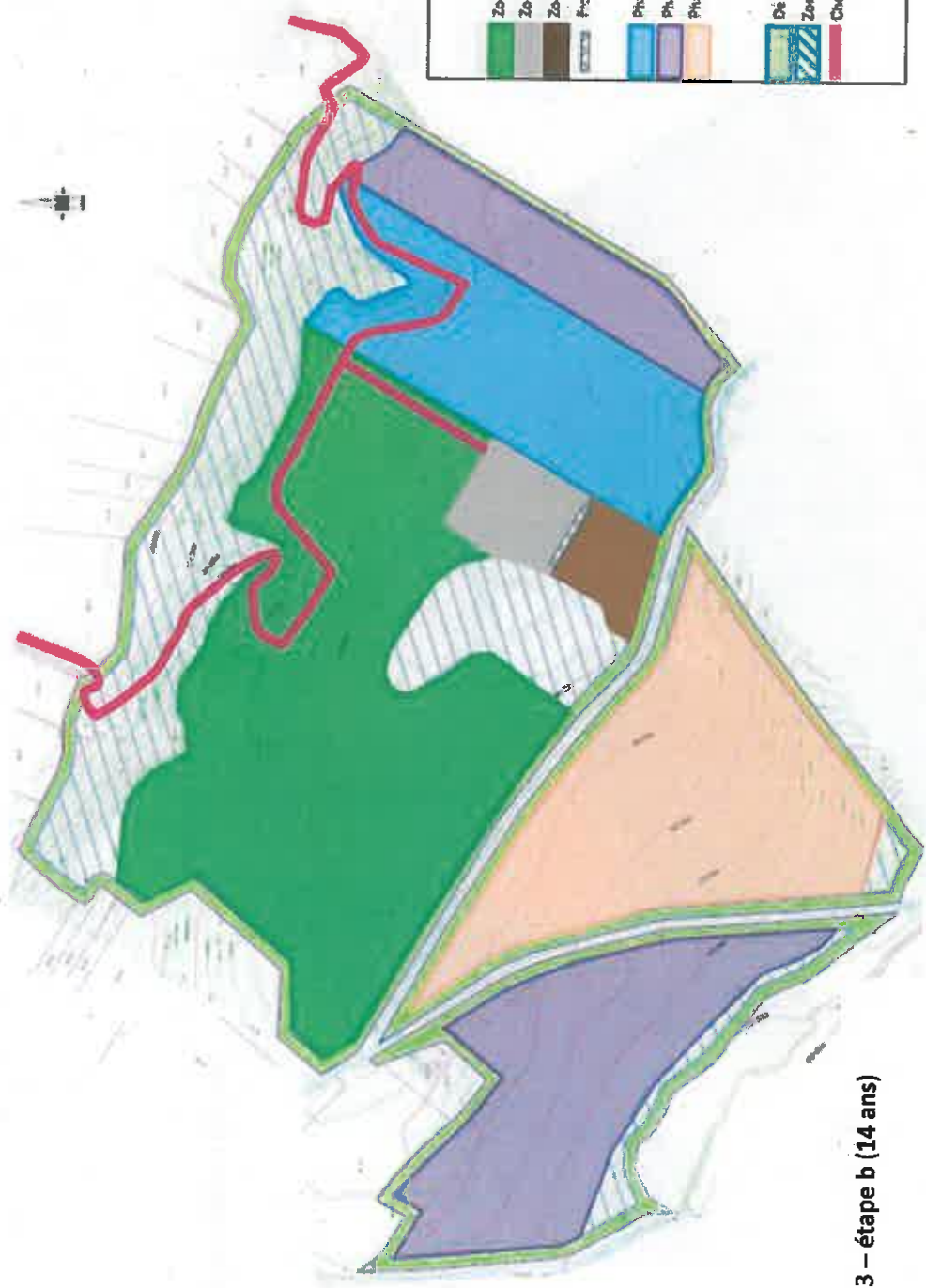
Phase 2 – étape b (9 ans)












Légende

	Zone réaménagée
	Zone en extraction (1 ha) : S2
	Zone décapée (1 ha) : S2
	Zone défrichée (totalité de la phase 3) : S1
	Front de taille : S3
	Phase d'exploitation n°4
	Phase d'exploitation n°5
	Phase d'exploitation n°6
	Délaissé périphérique
	Zones grèzes
	Chemins internes à l'exploitation : S1

Phase 3 – étape a (11 ans)













Légende

	Zone de stockage
	Zone d'extraction n°1
	Zone d'extraction n°2
	Délaissé périphérique
	Phase d'exploitation n°4
	Phase d'exploitation n°5
	Phase d'exploitation n°6
	Délaissé périphérique
	Zones gelées
	Cheminement des matériaux


Phase 3 – étape b (14 ans)



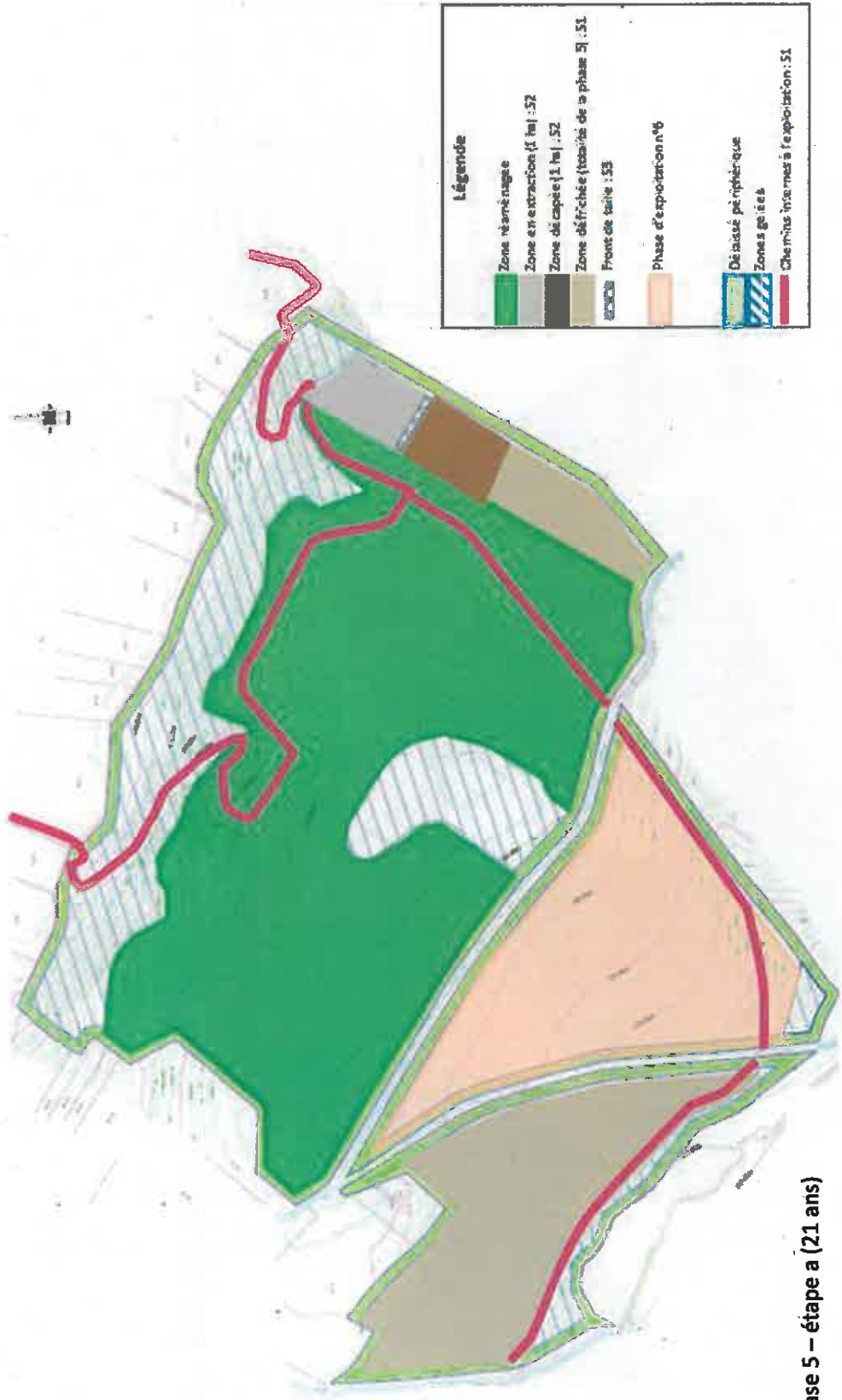
Légende

	Zone réaménagée
	Zone n°1 extraction (1 ha) : S2
	Zone n°2 capée (1 ha) : S2
	Zone défrichée (totalité de la phase 4) : S1
	Front de taille : S3
	Phase d'exploitation n°5
	Phase d'exploitation n°6
	Délaissé périphérique
	Zones gérées
	Chemins internes à l'exploitation : S1









Phase 4 – étape a (16 ans)



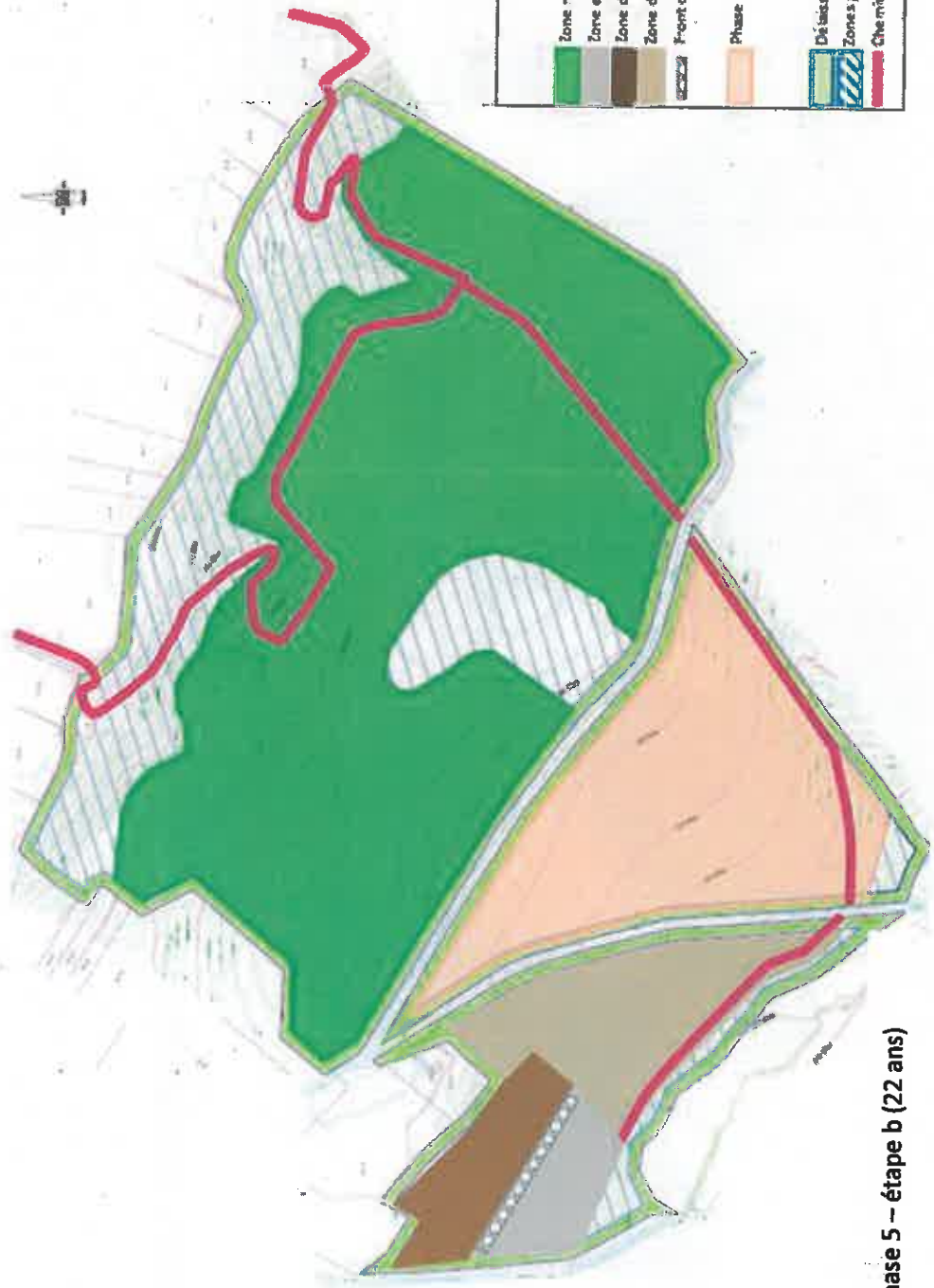
Phase 4 – étape b (19 ans)











Légende

	Zone réaménagée
	Zone d'extraction (1 ha) : S2
	Zone de dépôt (1 ha) : S2
	Zone de friche (total de la phase 5) : S1
	Front de taille : S3
	Phase d'exploitation n°6
	Détaché périphérique Zones gelées
	Chemins internes à l'exploitation: S1

Phase 5 – étape a (21 ans)










Légende

	Zone réaménagée
	Zone en extraction (1 ha) : S2
	Zone affectée (1 ha) : S2
	Zone de friches : S1
	Phase d'exploitation n°6
	Désaffectation périphérique
	Zones grèzes
	Che minis' non mes à l'exploitation : S1

Phase 5 – étape b (22 ans)



Légende

	Zone réaménagée
	Zone en extraction (1 ha) : S2
	Zone d'écrapée (1 ha) : S2
	Front de taille : S3
	Phase d'exploitation n°6
	Délaissé piétonnier
	Chemins internes à l'exploitation : S1

Phase 5 – étape c (24 ans)









Légende

	Zone réservée
	Zone en extraction (1 ha) : S2
	Zone décapée (1 ha) : S2
	Zone de friche (totalité de la phase 6) : S1
	Front de ville : S3
	Délaissé pépinière
	Zones gelées
	Chemins internes à l'exploitation : S1

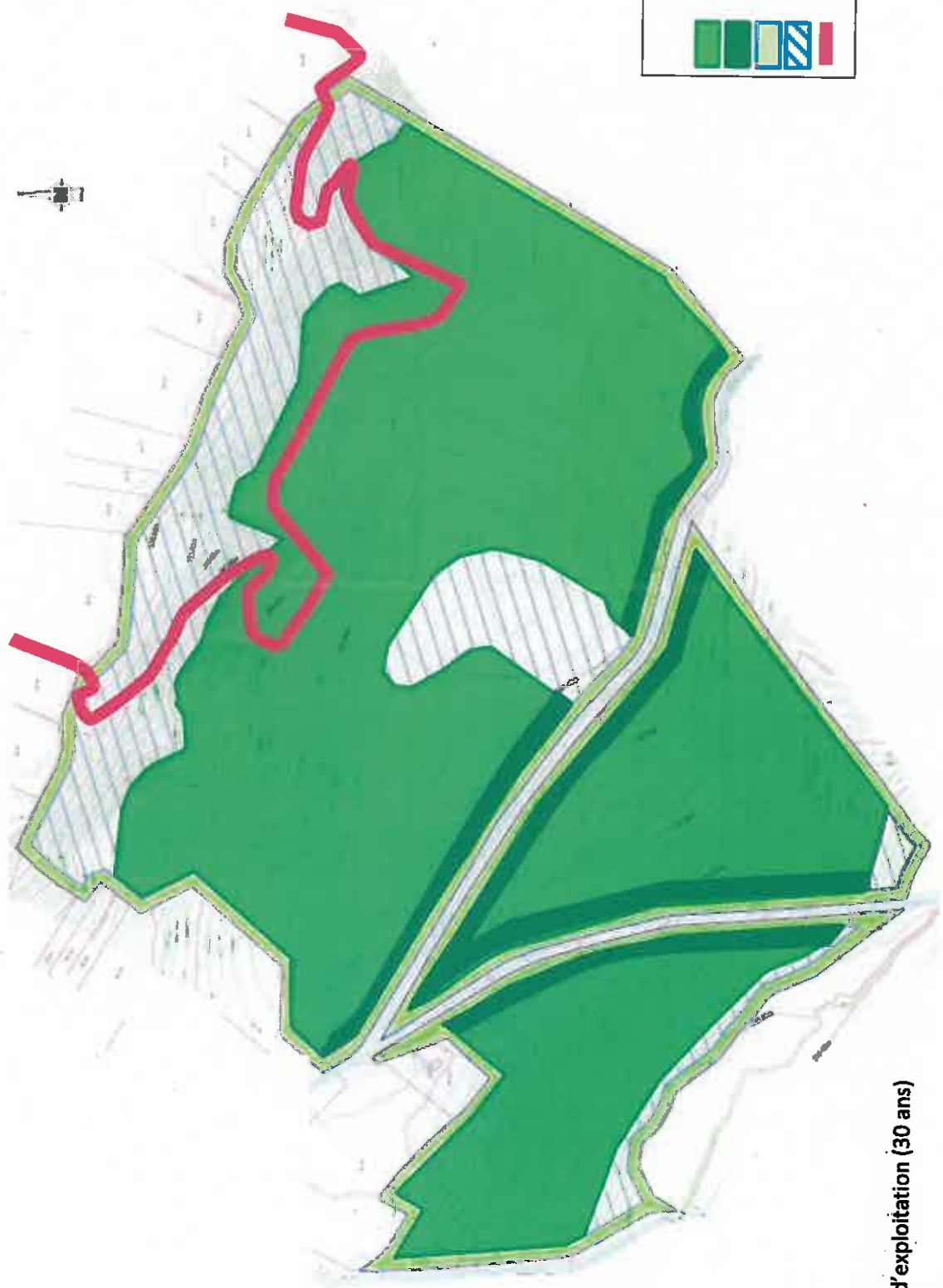
Phase 6 – étape a (26 ans)



Légende

	Zone réaménagée
	Zone en extraction (1 ha) : S2
	Zone d'écoupe (1 ha) : S2
	Délaissé périphérique
	Zones pétales
	Chemins internes à l'exploitation : S1

Phase 6 – étape b (29 ans)



Légende

- Zones réaménagées
- Zones taillées
- Délaissé périphérique
- Zones gelées
- Chemin forestier

Fin d'exploitation (30 ans)

