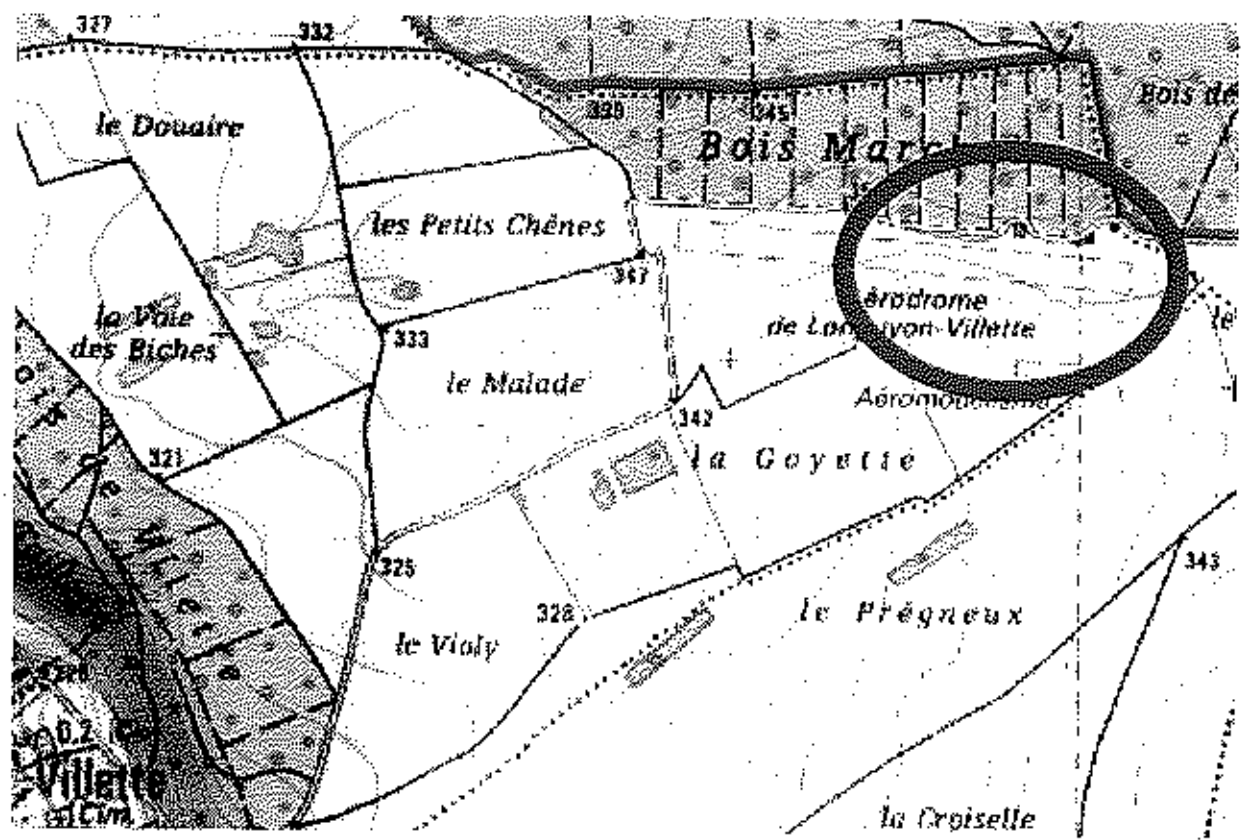


DEPARTEMENT DE MEURTHE ET MOSELLE

COMMUNE DE VILLETTE

PLAN DE SITUATION



Echelle 1/25000°

Département de Meurthe et Moselle

Commune de VILLETTE

AERO-CLUB FRONTIERES LORRAINES

**PROJET D'EXTENSION DE LA PLATE FORME
DE L'AERODROME POUR LA MODIFICATION
PARCELLAIRE ISSU DU BOIS MARCHAL**

PISTE 630 METRES

---xxx000xxx---

ECHELLE : 1/1000

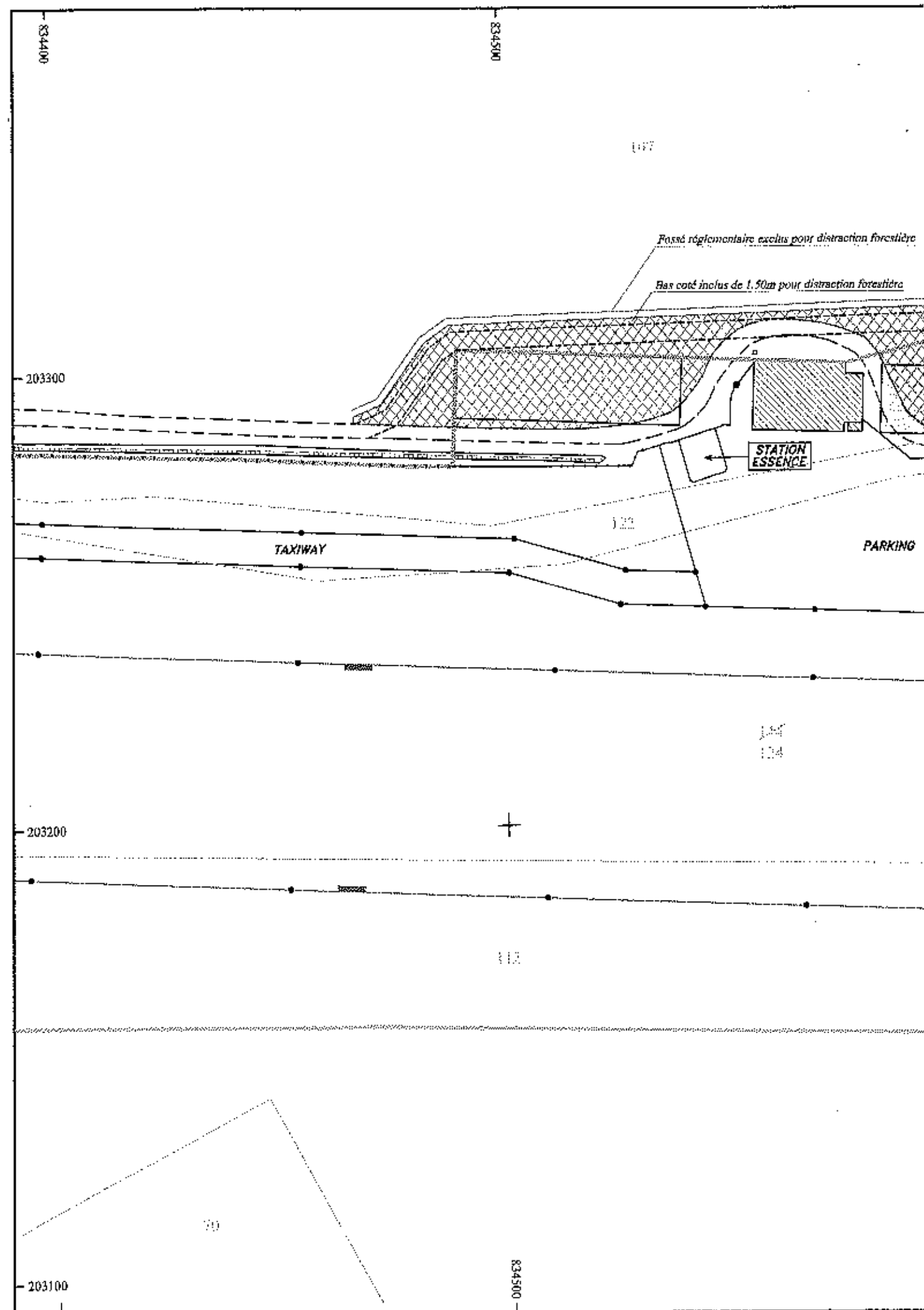
Section : Z2

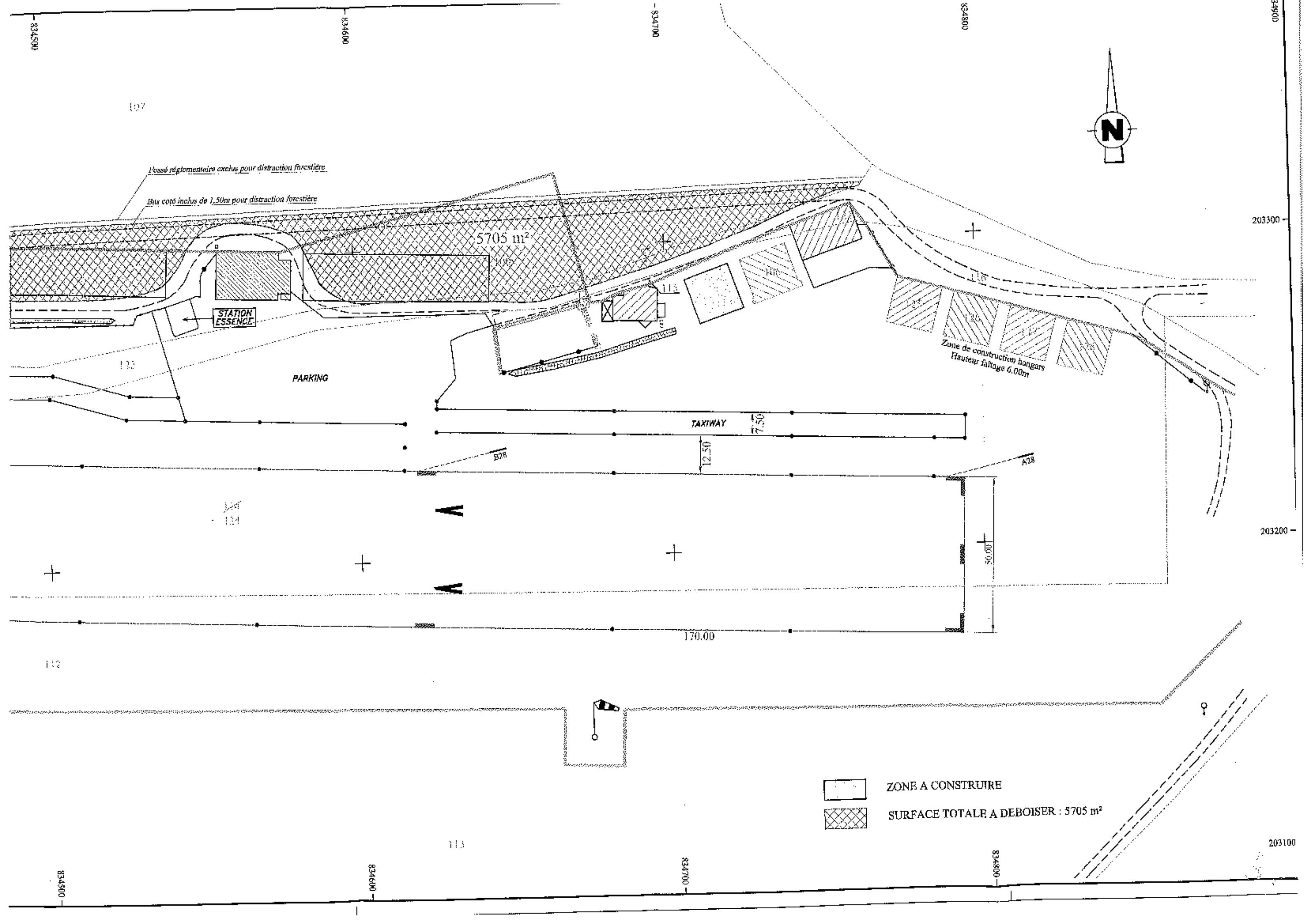
*Le parcellaire est issu d'une digitalisation numérique du plan cadastral.
La garantie juridique des limites de propriétés ne peut être obtenue
que par bornage ou alignement.*

KIRCHER Jean-Michel
GEOMETRE-EXPERT
B.P.60007
21, rue Vauban - 54404 LONGWY-CEDEX
Tel: 03 82 23 22 85 - Telecopie: 03 82 23 95 85
E-mail : kircher-ge @ orange.fr

Référence : P6204718

Date : 10 SEPTEMBRE 2013





Passé réglementaire exclus pour distraction forestière

Bas côté inclus de 1,50m pour distraction forestière

5705 m²

STATION ESSENCE


PARKING

TAXIWAY

7.50

12.50

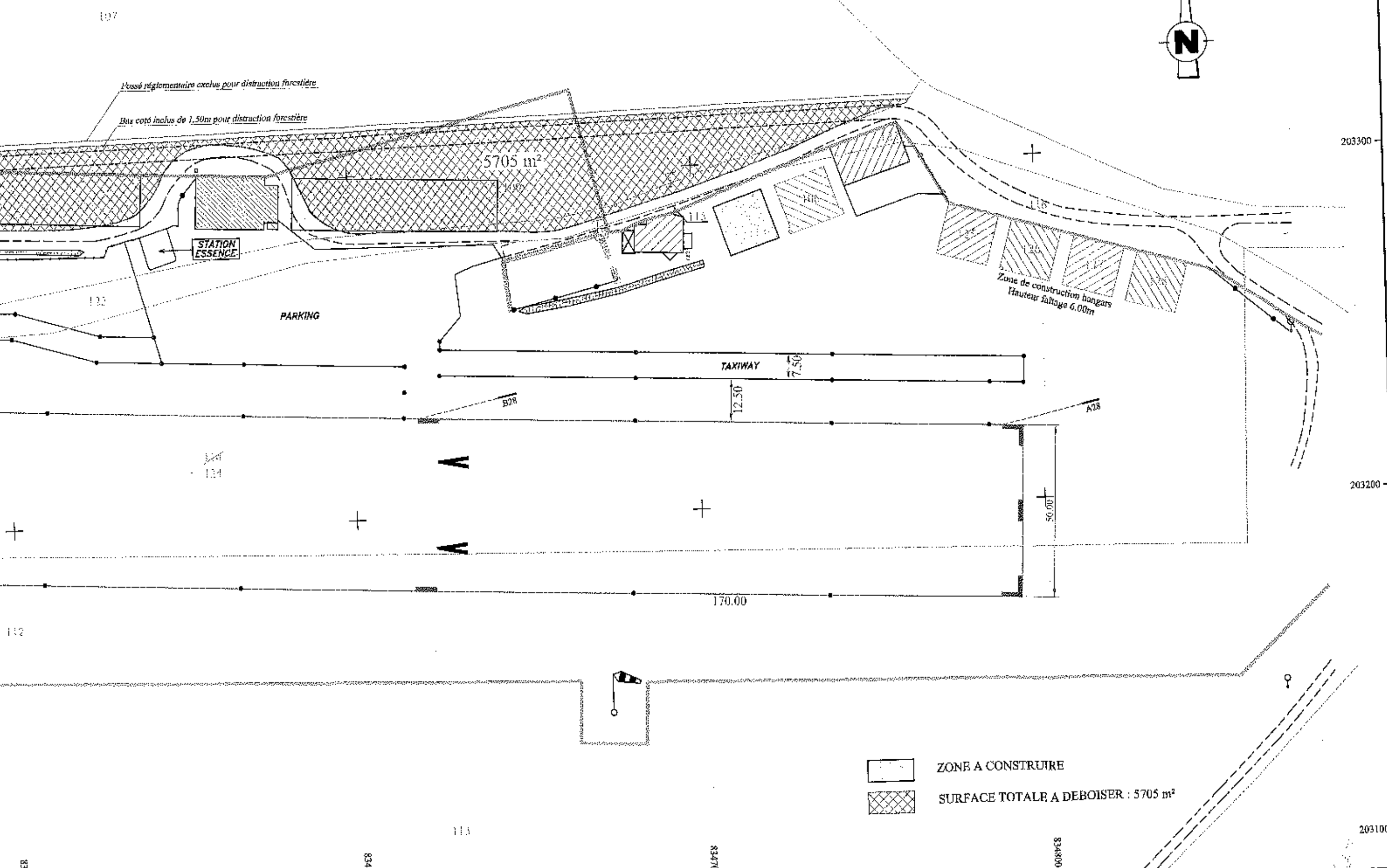
Zone de construction hangars
Hauteur faitage 6.00m

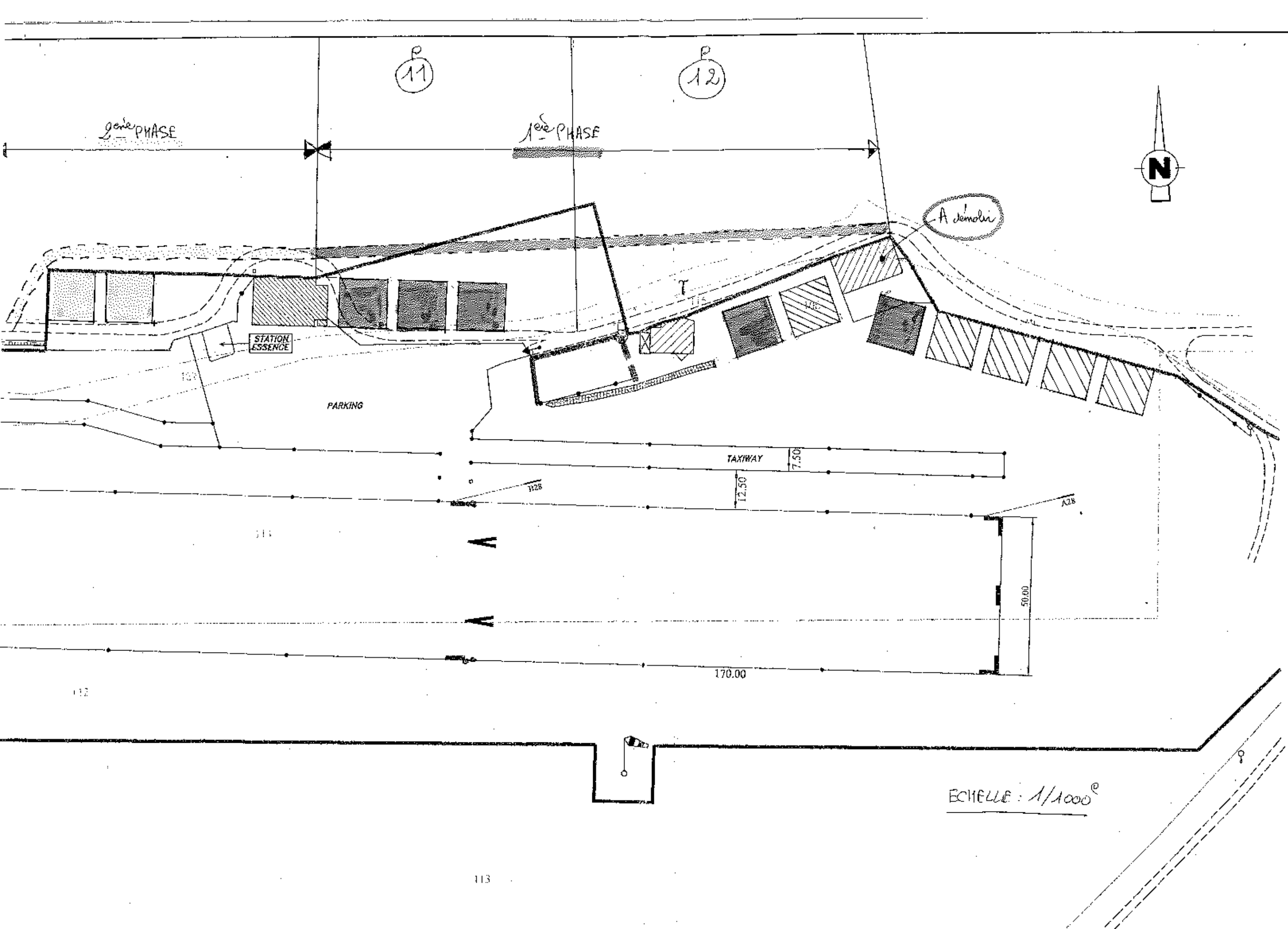


ZONE A CONSTRUIRE



SURFACE TOTALE A DEBOISER : 5705 m²





11

12

1ere PHASE

2e PHASE

N

A demolir

STATION ESSENCE

PARKING

TAXIWAY

7.50

12.50

170.00

50.00

ECHELLE: 1/1000^e