

ANNEXES

**SITE HYDROÉLECTRIQUE
DE GONDREVILLE**

CENTRALE « SCI DU MOULIN »

ANNEXES

Greffes du Tribunal de Commerce de NANCY

CITE JUDICIAIRE
BP 30108
54003 NANCY CEDEX

Extrait Kbis

EXTRAIT D'IMMATRICULATION AU REGISTRE DU COMMERCE ET DES SOCIÉTÉS au 29 Août 2014

IDENTIFICATION

Dénomination sociale SCIDUMOULINDE GONDREVILLE
Número d'immatriculation 450966411 R.C.S. NANCY
Date d'immatriculation 25/11/2003

RENSEIGNEMENTS RELATIFS A LA PERSONNE MORALE

Adresse du siège 1 RUE DUMOULIN 54840 GONDREVILLE
Forme juridique Société civile immobilière
Capital 186700,00 Euros
Durée de la personne morale Jusqu'au 25/11/2102
Dépôt d'actes constitutifs du 25/11/2003
Journal d'annonces légales LES TABLETTES LORRAINES du 11/11/2003

GESTION, DIRECTION, ADMINISTRATION, CONTRÔLE

Gérant

Nom / Prénoms MERCIER ALEXANDRE
Date et lieu de naissance Le 11/05/1963 à MULHOUSE (HT RHIN)
Nationalité Française
Demeurant 39 RUEST NICOLAS 54000 NANCY

Gérant

Nom / Prénoms MERCIER NICOLAS
Date et lieu de naissance Le 07/09/1964 à NANCY (54)
Nationalité Française
Demeurant 35 RTE DE FONTENOY 54840 GONDREVILLE

RENSEIGNEMENTS RELATIFS A L'ETABLISSEMENT PRINCIPAL ET A L'ACTIVITE

Adresse de l'établissement principal 1 RUE DUMOULIN 54840 GONDREVILLE
Activités exercées dans l'établissement ACQUISITION PROPRIETE ADMINISTRATION ET EXPLOITATION PAR BAIL LOCATION OU AUTREMENT DE TOUTS IMMEUBLES
Date de début d'activité 05/11/2003

AUTRE MENTION OU OBSERVATION

- Mention SIRET COMPLET CODE STATISTIQUE ATTRIBUE PAR L'INSEE : 45096641100016

Le Greffier

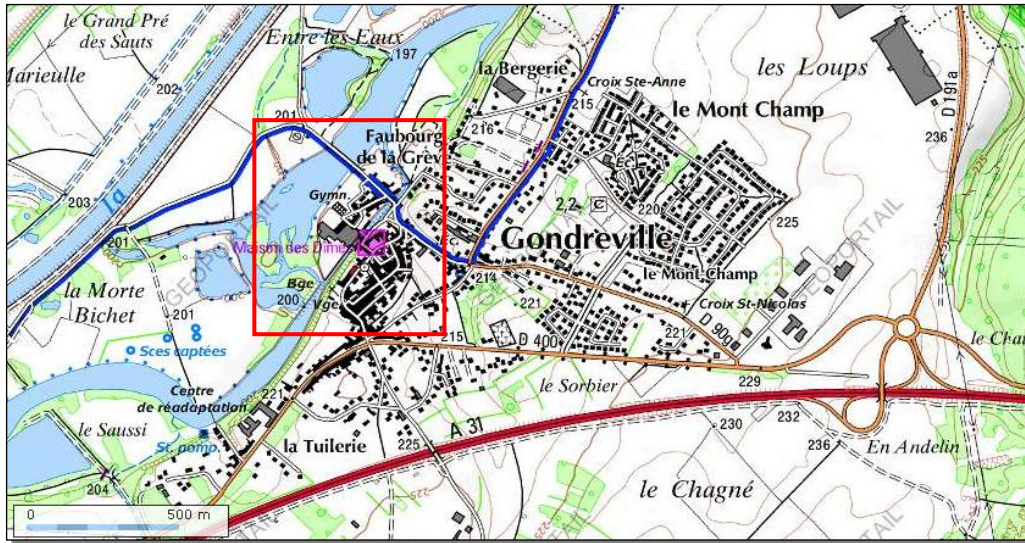


FIN DEL'EXTRAIT

ANNEXES

Situation locale

D'après carte IGN (source Géoportail) Échelle : 1/25 000^{ème}

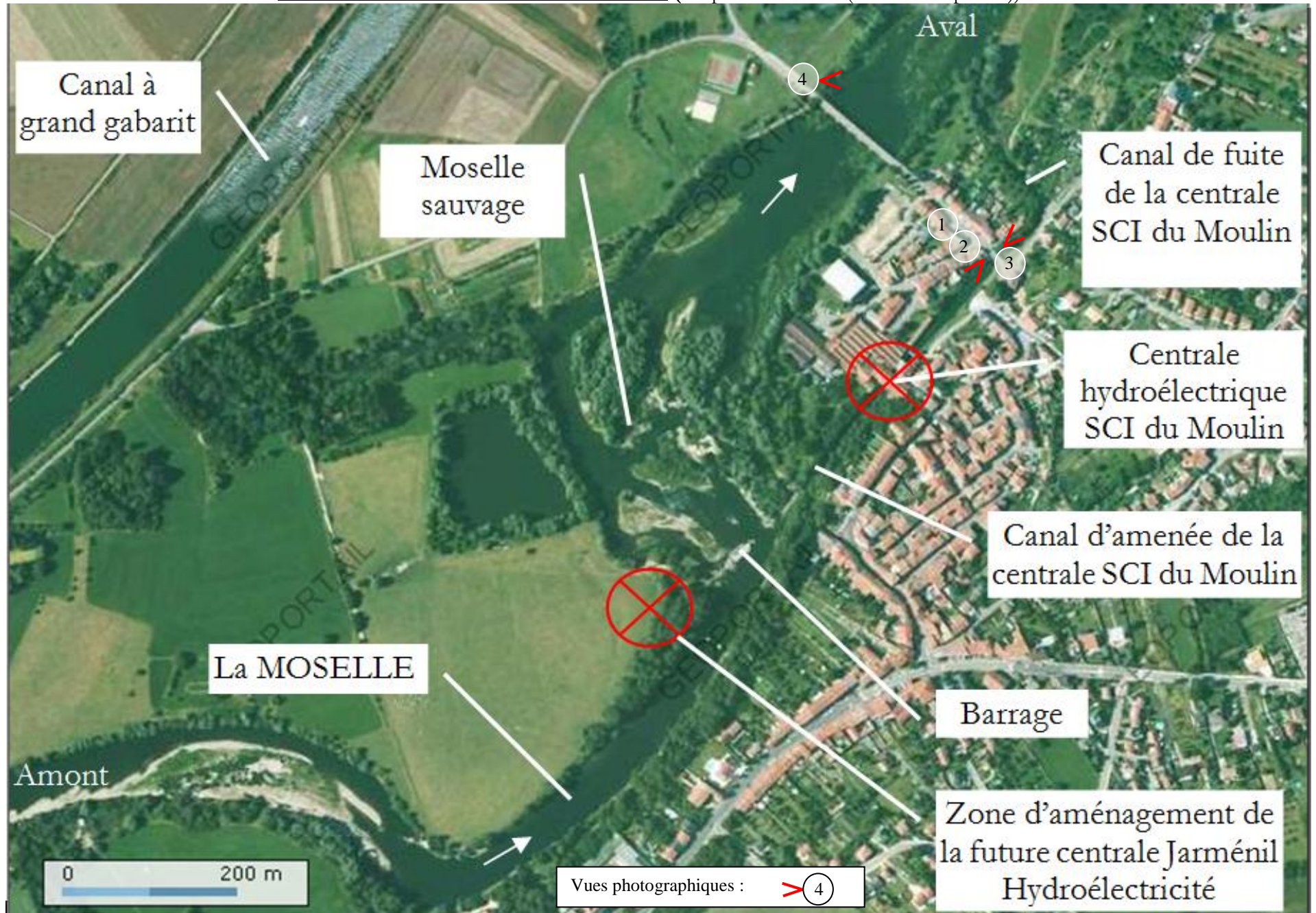


EXTRAIT AGRANDI

D'après carte IGN (source GÉOPORTAIL) Échelle : 1/5 000^{ème}



Vue aérienne du site de GONDREVILLE (D'après carte IGN (Source Géoportail))



**COMMUNE DE GONDREVILLE
RIVIÈRE LA MOSELLE
SITE HYDROELECTRIQUE
SCI DU MOULIN
PLANCHE PHOTOGRAPHIQUE
OCTOBRE 2013**



Bureau d'études JACQUEL & CHATILLON
Environnement et Énergies
www.bejc.com



Photographie n° 1 : vue de la centrale existante



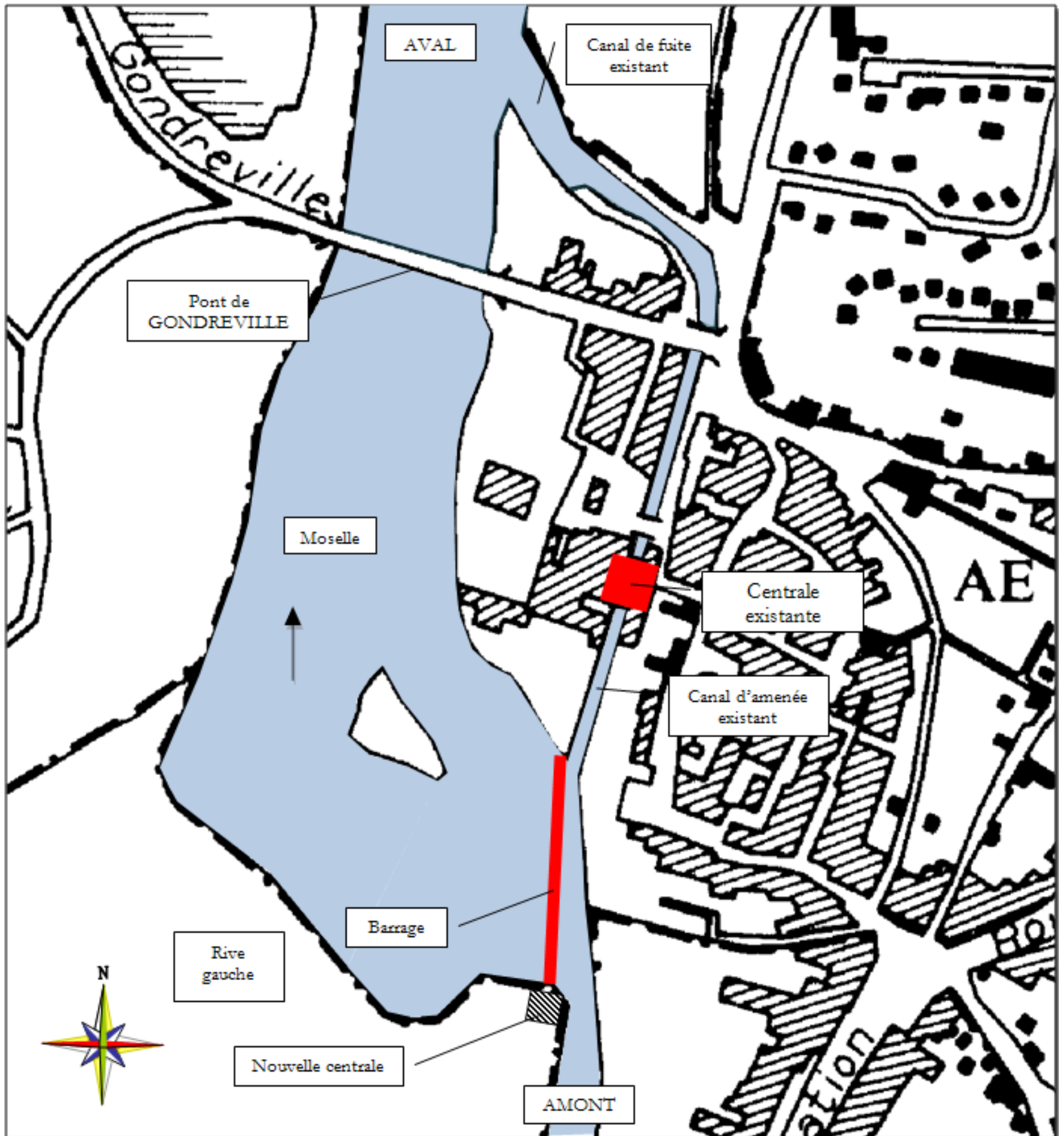
Photographie n° 2 : vue du canal de fuite avant pont



Photographie n° 3 : vue du canal de fuite après pont



Photographie n° 4 : vue du point de confluence du canal de fuite



Plan d'ensemble du site (sans échelle)



- ☒ **Protections réglementaires**
 - ☐ Réserves naturelle nationales
 - ☐ Arrêté de protection du biotope
- ☒ **Gestions contractuelles**
 - ☐ Natura 2000 - Directive Habitats
 - ☐ Natura 2000 - Directive Habitats
 - ★ Gîtes à chauves souris
 - ☐ Natura 2000 : Directive oiseaux
 - ☐ Parcs naturels régionaux
- ☒ **Inventaires patrimoniaux**
 - ☐ ZNIEFF de type 1
 - ☐ ZNIEFF de type 2
- Sites et paysages**
 - ☒ **Eléments de connaissance**
 - ☐ Paysages remarquables

Zonages environnementaux (Source : DREAL Lorraine)



Cartographie du Plan des zones submersibles (Décret du 30/10/1935)

