



*Liberté • Égalité • Fraternité*

**RÉPUBLIQUE FRANÇAISE**

**PREFECTURE DE  
LA MOSELLE**

**Site Natura 2000 des Pelouses et Rochers  
du Pays de Sierck  
Site FR 4100167**

**Document d'objectifs**



Vue du Marais d'Ippling depuis les Cariçaies.

**Document validé lors du  
Comité de Pilotage du 4 décembre 2002  
Sous – Préfecture de Thionville**

Préfecture de la Région Lorraine





*Liberté • Égalité • Fraternité*

**RÉPUBLIQUE FRANÇAISE**

PREFECTURE DE LA  
MOSELLE

Préfecture de la Région Lorraine



# Site Natura 2000 des Pelouses et Rochers du Pays de Sierck Site FR 4100167

## Document d'objectifs

Co-Opérateur local :

**Conservatoire des Sites Lorrains**

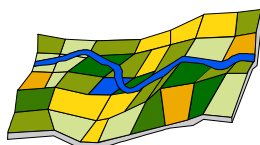
7, place Albert Schweitzer – 57930 Fénétrange

Email : cslfene@bplorraine.fr

Co-Opérateur local :

**Office National des Forêts**

23 rue des Pyramides – 57100 Thionville



**Conservatoire  
des Sites Lorrains**



Chargé de Mission : Frédéric Breton

Chargée de Mission : Juliette Rocher  
Marie-Pierre Michaud

### **Document comportant quatre parties :**

- 1 – Rapport
- 2 – Fiches Habitats
- 3 – Fiches espèces
- 4 – Cartographies
- 5 – Tableaux

## Liste des annexes cartographiques

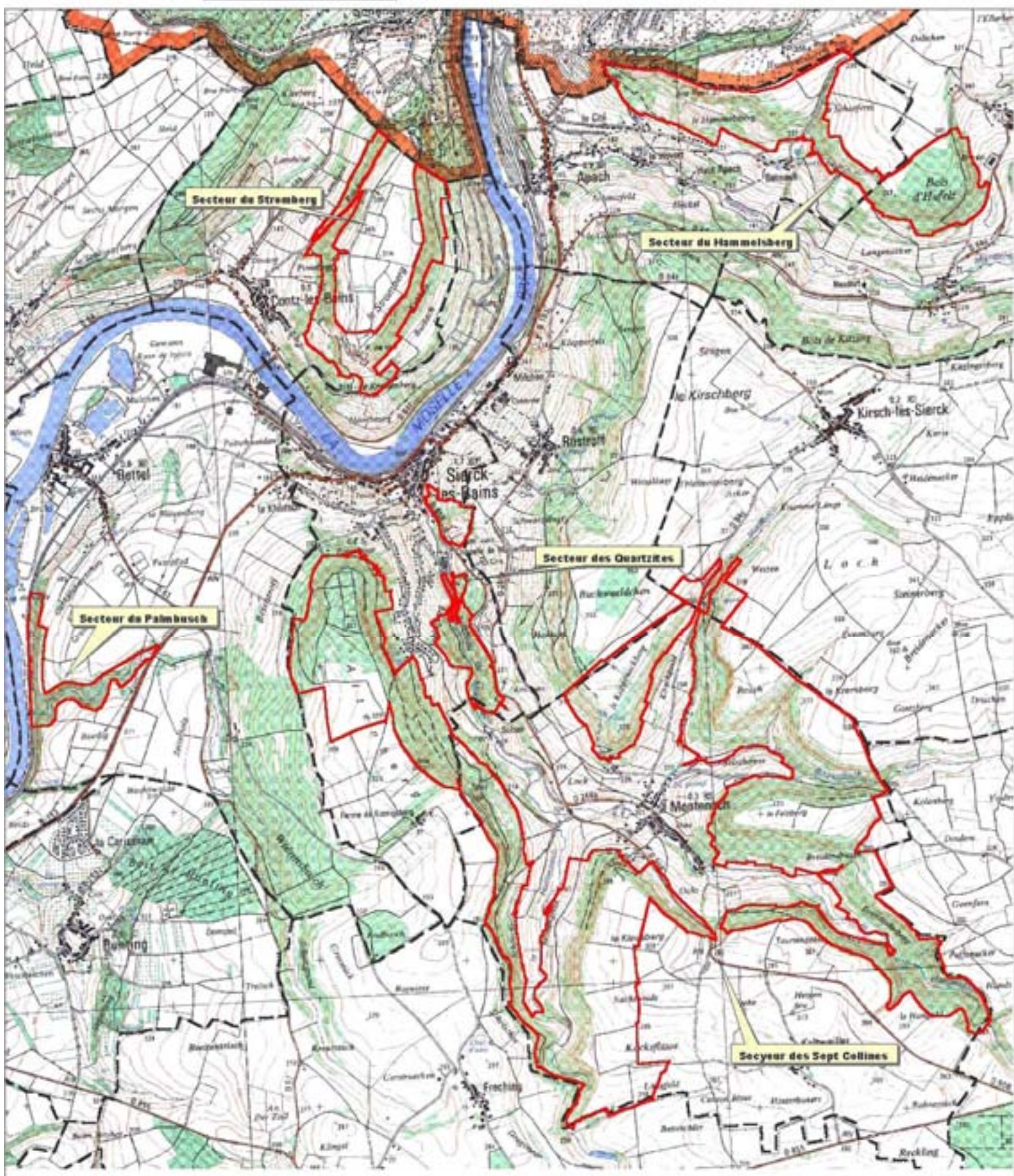
- ◆ Carte 1 : Périmètre du site d'intérêt communautaire
- ◆ Carte 2.1 : Aspects fonciers : cartographie des propriétaires : secteur du Hammelsberg
- ◆ Carte 2.2 : Aspects fonciers : cartographie des propriétaires : secteur du Stromberg
- ◆ Carte 2.3 : Aspects fonciers : cartographie des propriétaires : secteur des Sept Collines
- ◆ Carte 2.4 : Aspects fonciers : cartographie des propriétaires : secteur du Palmbusch
- ◆ Carte 2.5 : Aspects fonciers : cartographie des propriétaires : secteur des Quartzites
- ◆ Carte 3.1 : Aspects fonciers : cartographie des exploitants : secteur du Hammelsberg
- ◆ Carte 3.2 : Aspects fonciers : cartographie des exploitants : secteur des Sept Collines
- ◆ Carte 3.3 : Aspects fonciers : cartographie des exploitants : secteur du Palmbusch
- ◆ Carte 3.4 : Aspects fonciers : cartographie des exploitants : secteur des Quartzites
- ◆ Carte 4.1 : Occupation du sol : secteur du Hammelsberg
- ◆ Carte 4.2 : Occupation du sol : secteur du Stromberg
- ◆ Carte 4.3 : Occupation du sol : secteur des Sept Collines
- ◆ Carte 4.4 : Occupation du sol : secteur du Palmbusch
- ◆ Carte 4.5 : Occupation du sol : secteur des Quartzites
- ◆ Carte 5.1 : Habitats herbacés de l'annexe I de la Directive CEE/92/43 : secteur du Hammelsberg
- ◆ Carte 5.2 : Habitats herbacés de l'annexe I de la Directive CEE/92/43 : secteur du Stromberg
- ◆ Carte 5.3a à 5.3d : Habitats herbacés de l'annexe I de la Directive CEE/92/43 : secteur des Sept Collines
- ◆ Carte 5.4 : Habitats herbacés de l'annexe I de la Directive CEE/92/43 : secteur des Quartzites
- ◆ Carte 6.1 : Habitats forestiers de l'annexe I de la Directive CEE/92/43 : secteur du Hammelsberg
- ◆ Carte 6.2 : Habitats forestiers de l'annexe I de la Directive CEE/92/43 : secteur du Stromberg
- ◆ Carte 6.3 : Habitats forestiers de l'annexe I de la Directive CEE/92/43 : secteur des Sept Collines
- ◆ Carte 6.4 : Habitats forestiers de l'annexe I de la Directive CEE/92/43 : secteur du Palmbusch
- ◆ Carte 6.5 : Habitats forestiers de l'annexe I de la Directive CEE/92/43 : secteur des Quartzites
- ◆ Carte 7 : Habitats forestiers potentiels
- ◆ Carte 8.1 : Espèces de l'annexe II de la Directive CEE/92/43 – Damier de la Succise – Hammelsberg
- ◆ Carte 8.1 : Espèces de l'annexe II de la Directive CEE/92/43 – Damier de la Succise – : 7 Collines.
- ◆ Carte 9 : Espèces de l'annexe II de la Directive CEE/92/43 – Chiroptères
- ◆ Carte 10 : Espèces de l'annexe II de la Directive CEE/92/43 – Chabot
- ◆ Carte 11 : Inscriptions à Inventaires
- ◆ Carte 12 : Protections réglementaires
- ◆ Carte 13 : Plan d'Occupation des Sols
- ◆ Carte 14 : Périmètres d'adduction en eau potable (A.E.P)
- ◆ Carte 16.1 : Propositions d'actions pour les habitats herbacés : Secteur du Hammelsberg
- ◆ Carte 16.2 : Propositions d'actions pour les habitats herbacés : Secteur du Stromberg
- ◆ Carte 16.3a à 16.3d : Propositions d'actions pour les habitats herbacés : Secteur des Sept Collines
- ◆ Carte 16.4 : Propositions d'actions pour les habitats herbacés : Secteur des Quartzites
- ◆ Carte 16.4 : Propositions d'actions pour les habitats herbacés : Secteur du Hammelsberg
- ◆ Carte 17.1 : Propositions d'actions pour les habitats forestiers : Secteur du Hammelsberg
- ◆ Carte 17.2 : Propositions d'actions pour les habitats forestiers : Secteur des Sept Collines
- ◆ Carte 17.3 : Propositions d'actions pour les habitats forestiers s : Secteur du Palmbusch





0 250 500 Meters

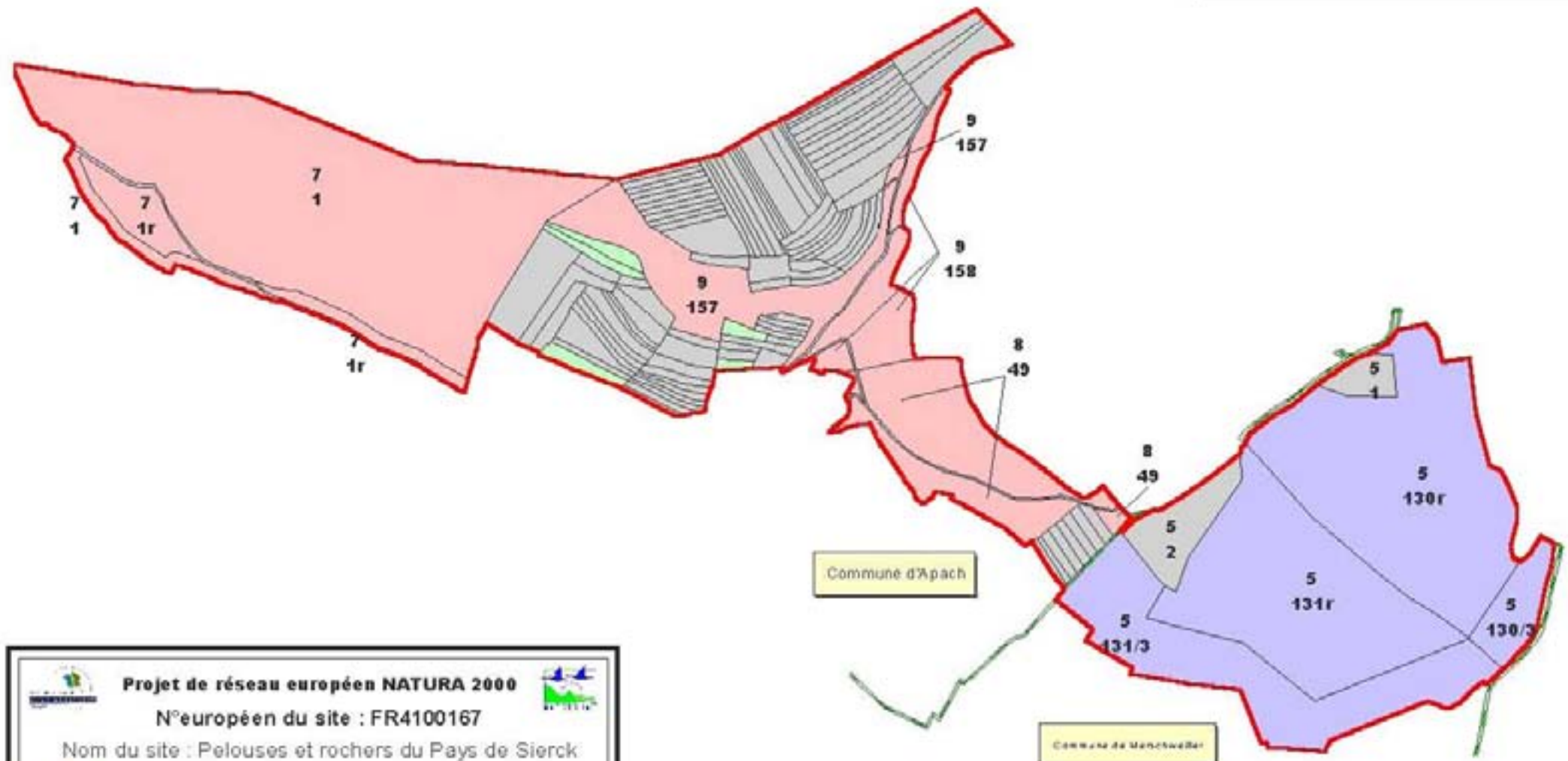


**Projet de réseau européen NATURA 2000**  
N° européen du site : FR4100167  
Nom du site : Pelouses et rochers du Pays de Sierck  
Document d'objectifs  
Carte N°1 : Périmètre  
du Site D'intérêt Communautaire  
Echelle : 1 / 25 000



**Légende**

-  Périmètre du Site Natura 2000
-  Limites communales
- Propriétaires
-  Commune d'Apach
-  Commune de Merschweiler
-  EPML
-  Privés



 **Projet de réseau européen NATURA 2000** 

N°européen du site : FR4100167

Nom du site : Pelouses et rochers du Pays de Sierck

 Document d'objectifs 

Carte N°2.1 : Aspects Fonciers  
Secteur du Hammelsberg

Echelle : 1 / 10 000e





Projet de réseau européen NATURA 2000



N°européen du site : FR4100167

Nom du site : Pelouses et rochers du Pays de Sierck



Document d'objectifs



Carte N°2.2 : Aspects Fonciers  
Secteur du Stromberg

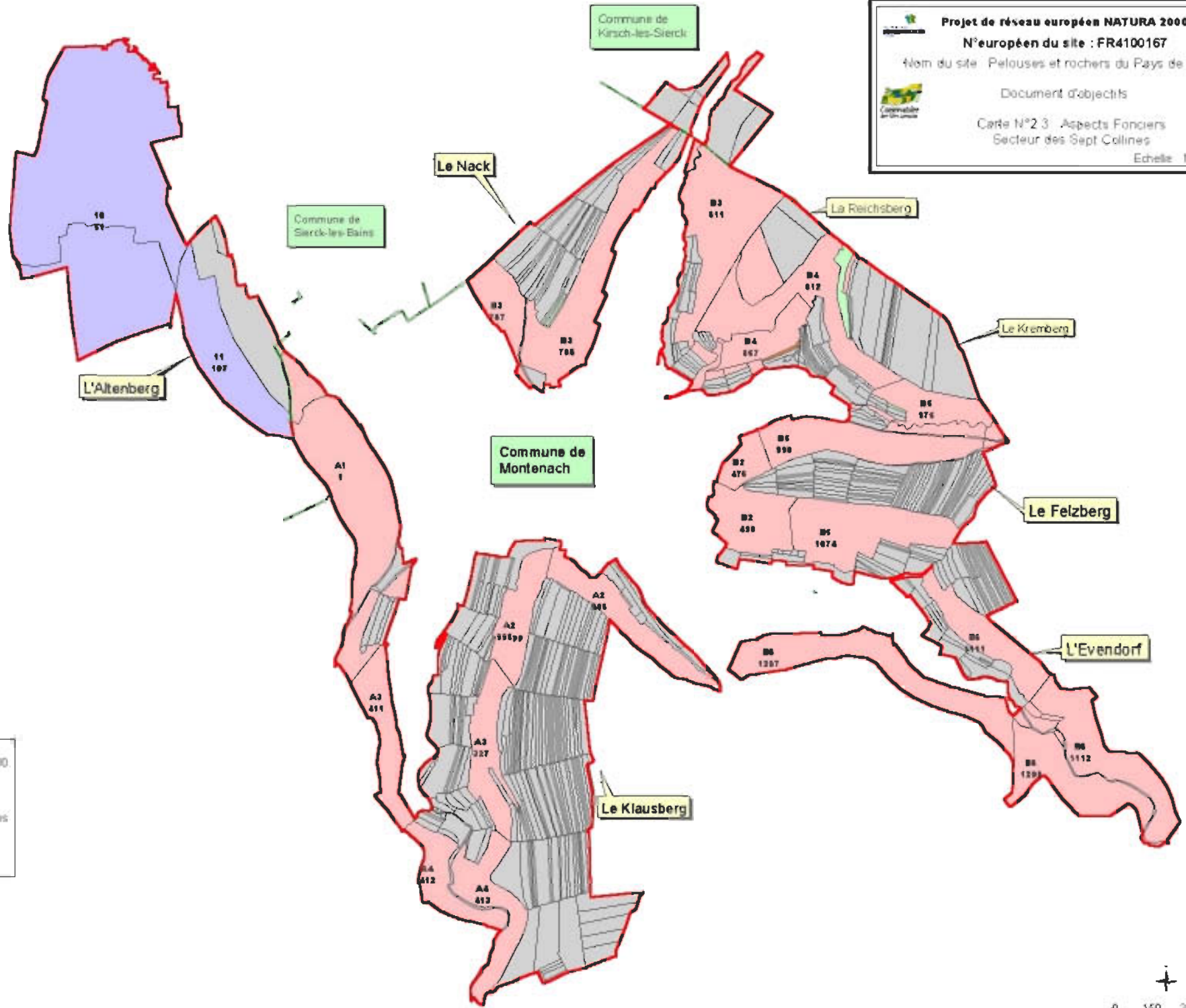
Echelle : 1 / 10 000e



**Légende**

- Périmètre du Site Natura 2000
- Limites communales
- Propriétaires  
Commune de Contz-les-Bains
- p. contz
- Parcelles hors site





**Légende**  
 Périmètre du Site Natura 2000  
 Limites communales  
 Propriétaires  
 Commune de Montenach  
 Commune de Sierck-les-Bains  
 CSL  
 EPML  
 Privés



Projet de réseau européen NATURA 2000



N°européen du site : FR4100167

Nom du site : Pelouses et rochers du Pays de Sierck








Document d'objectifs

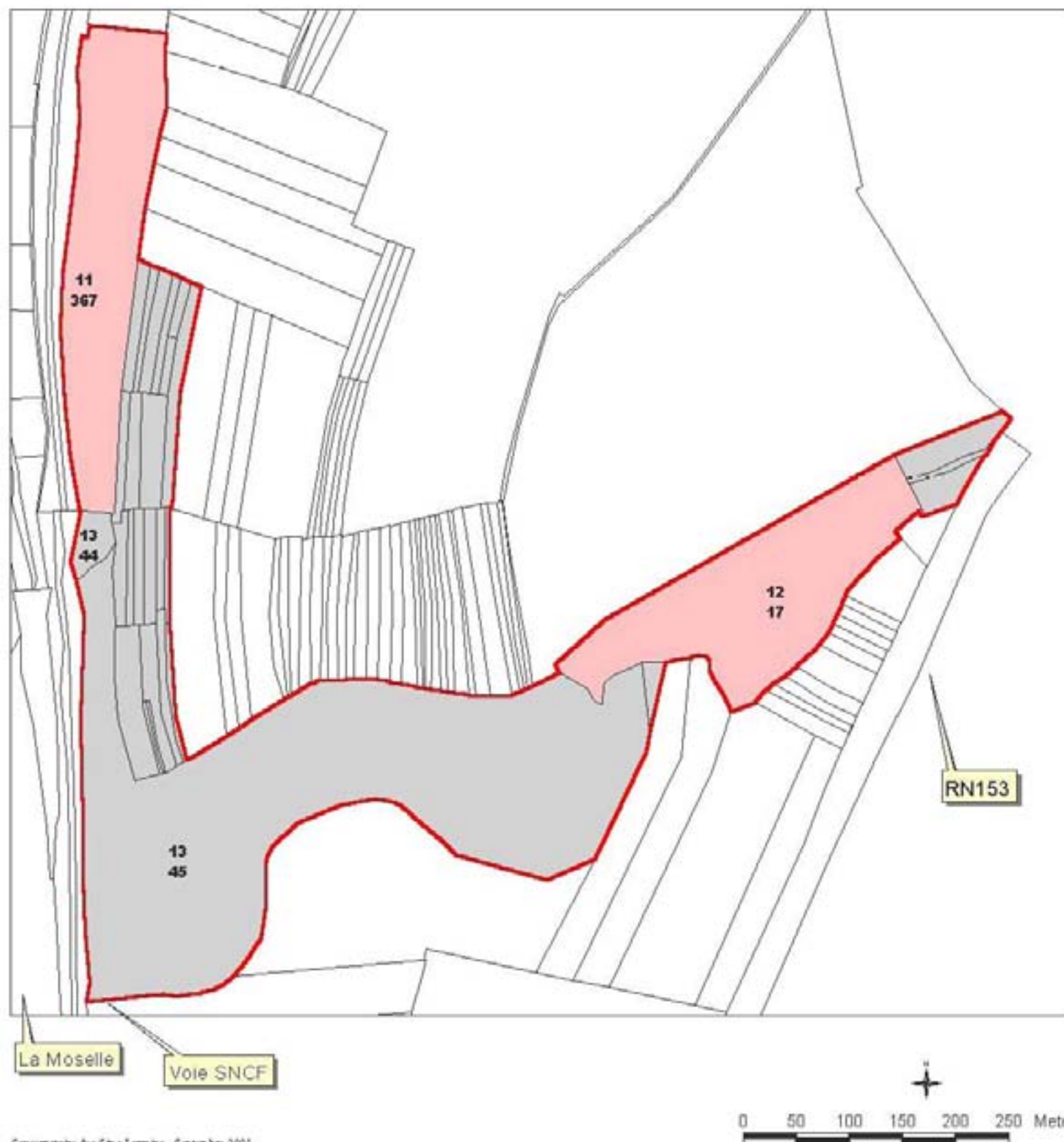


Carte N°2.4 : Aspects Fonciers  
Secteur du Palmbusch

Echelle : 1 / 5 000e

**Légende**

-  Périmètre du Site Natura 2000
-  Limites communales
-  Propriétaires  
Commune de Rettel
-  Privés
-  Parcelles hors site







Projet de réseau européen NATURA 2000



N°européen du site : FR4100167

Nom du site : Pelouses et rochers du Pays de Sierck

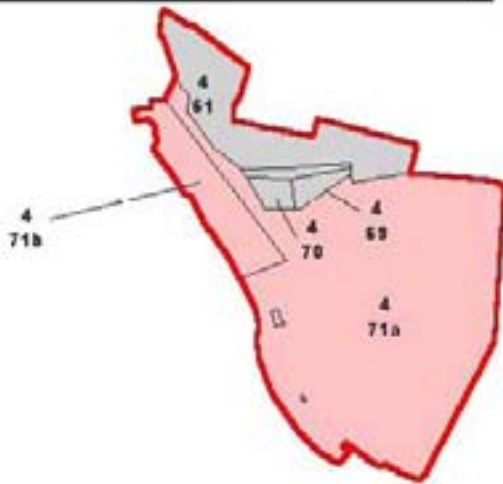


Document d'objectifs



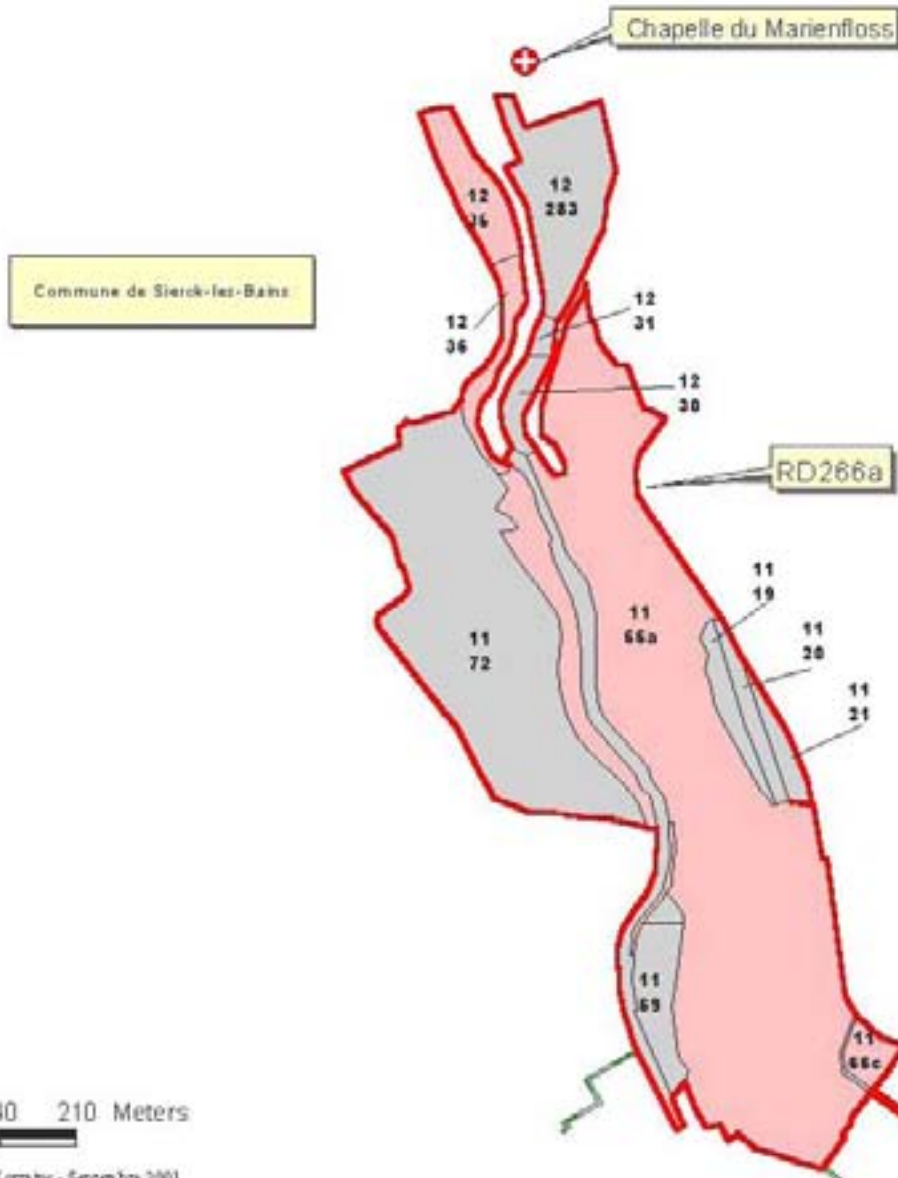
Carte N°2.5 : Aspects Fonciers  
Secteur des Quartzites

Echelle : 1 / 7 000e











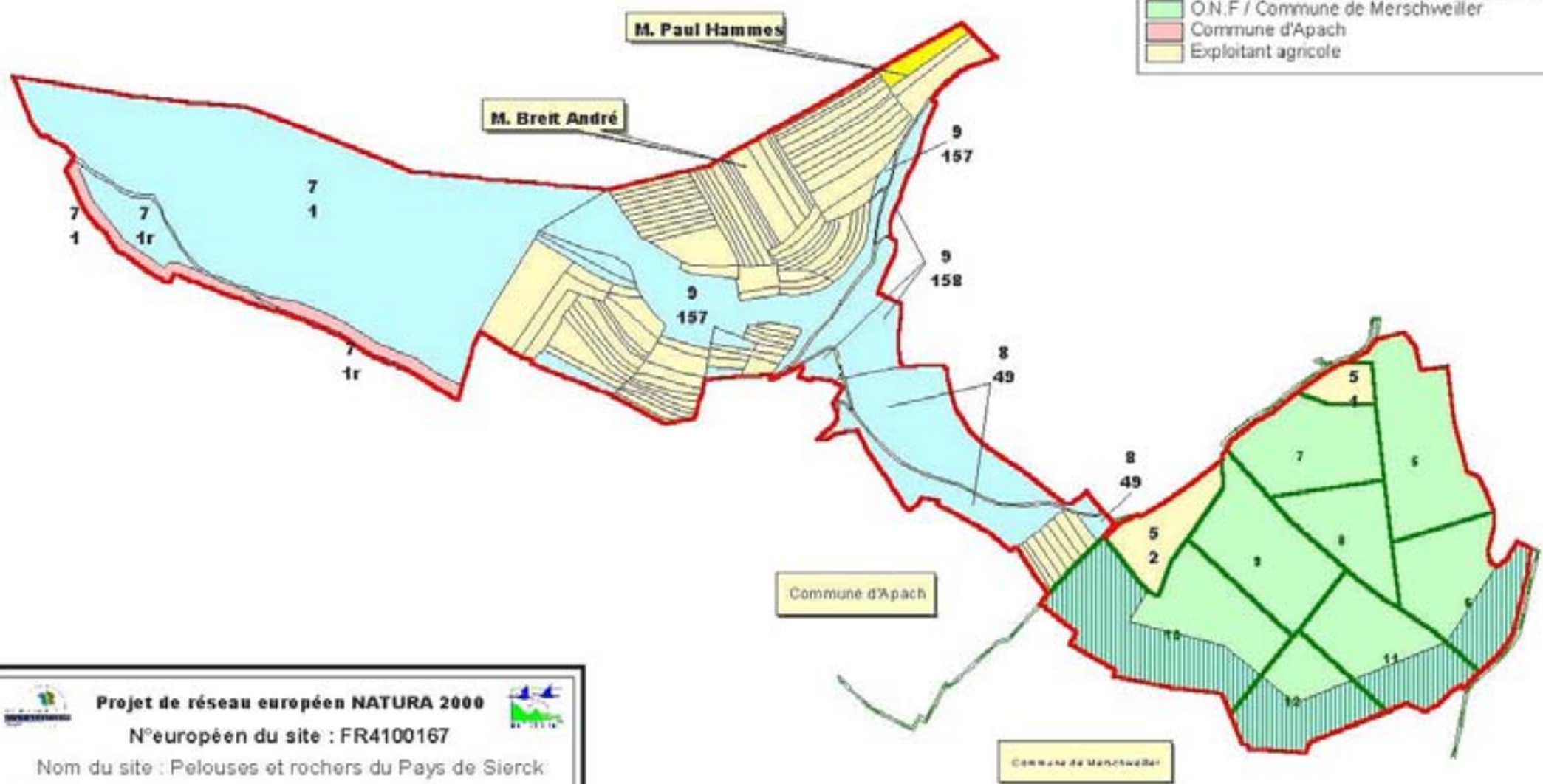
Légende

- Périmètre du Site Natura 2000
- Limites communales
- Propriétaires
- Commune de Sierck-les-Bains
- Privés



**Légende**

-  Périmètre du Site Natura 2000
-  Limites communales
-  Parcelles forestières
- Exploitants et Gestionnaires
-  Conservatoire des Sites Lorrains
-  O.N.F / C.S.L / Commune de Merschweiler
-  O.N.F / Commune de Merschweiler
-  Commune d'Apach
-  Exploitant agricole



 **Projet de réseau européen NATURA 2000** 

N°européen du site : FR4100167

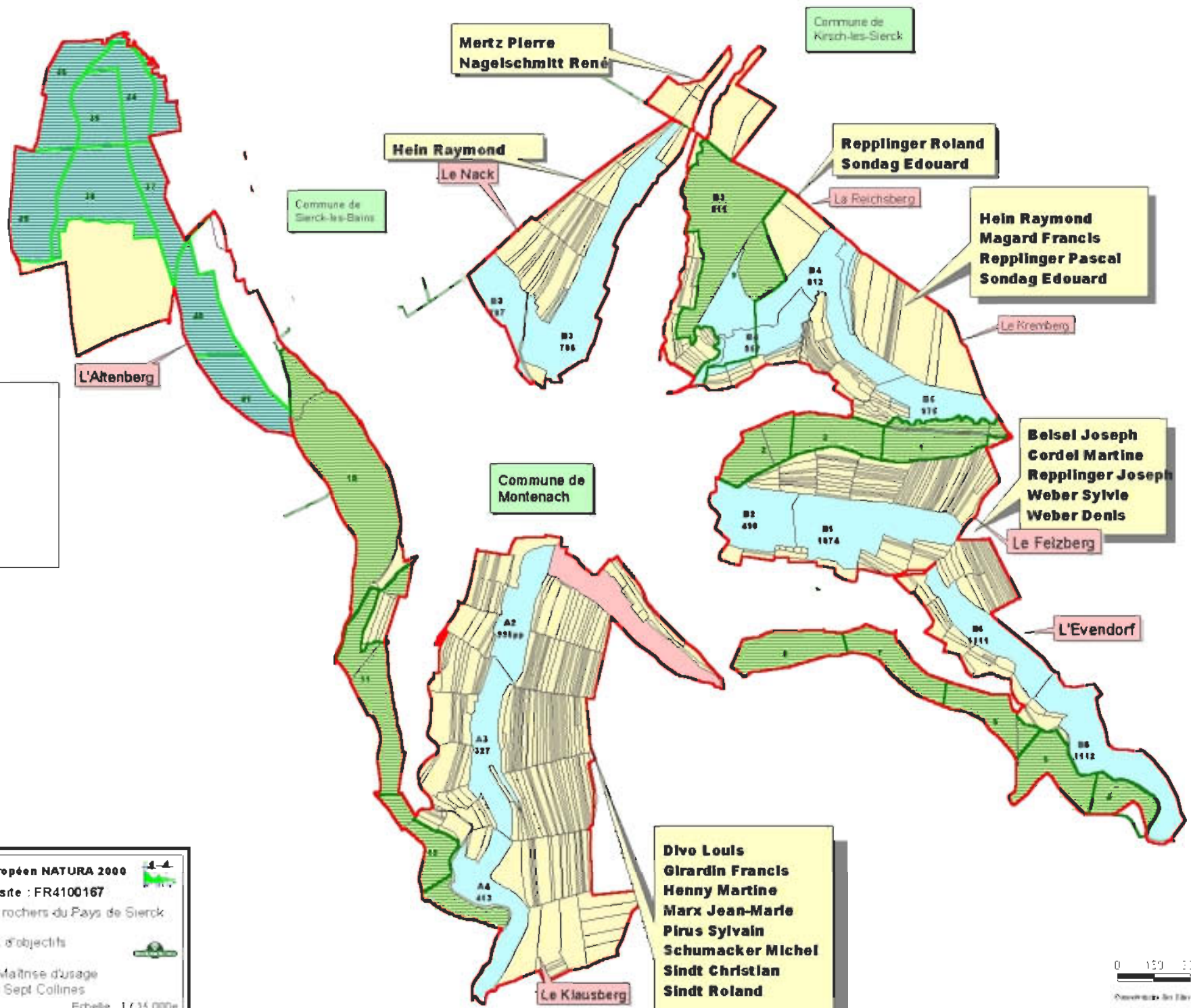
Nom du site : Pelouses et rochers du Pays de Sierck

Document d'objectifs 

Carte N°3.1 : Maîtrise d'usage  
Secteur du Hammelsberg

Echelle : 1 / 10 000e





**Légende**

- Périmètre du site Natura 2000
- Limites communales
- Parcelles cadastrales
- FC de Monténach
- FC de Sierck-les-Bains
- Exploitation et Gestionnaires
- Commune de Monténach
- CMI
- CMI / DNF
- DNF / Commune de Monténach
- DNF / Commune de Sierck-les-Bains
- Exploitant agricole
- Exploitation forestière privée
- Cf. Monténach

**Projet de réseau européen NATURA 2000**

N° européen du site : FR4100167

Nom du site : Pelouses et rochers du Pays de Sierck

Document d'objectifs

Carte N°3 2 : Matière d'usage  
Secteur des Sept Collines

Echelle : 1 / 25 000e

**Divo Louis  
Girardin Francis  
Henny Martine  
Marx Jean-Marie  
Pirus Sylvain  
Schumacker Michel  
Sindt Christian  
Sindt Roland**

0 100 200 Mètres

Projet de loi sur l'énergie - Juillet 2011



# Projet de réseau européen NATURA 2000



N°européen du site : FR4100167

Nom du site : Pelouses et rochers du Pays de Sierck



Document d'objectifs

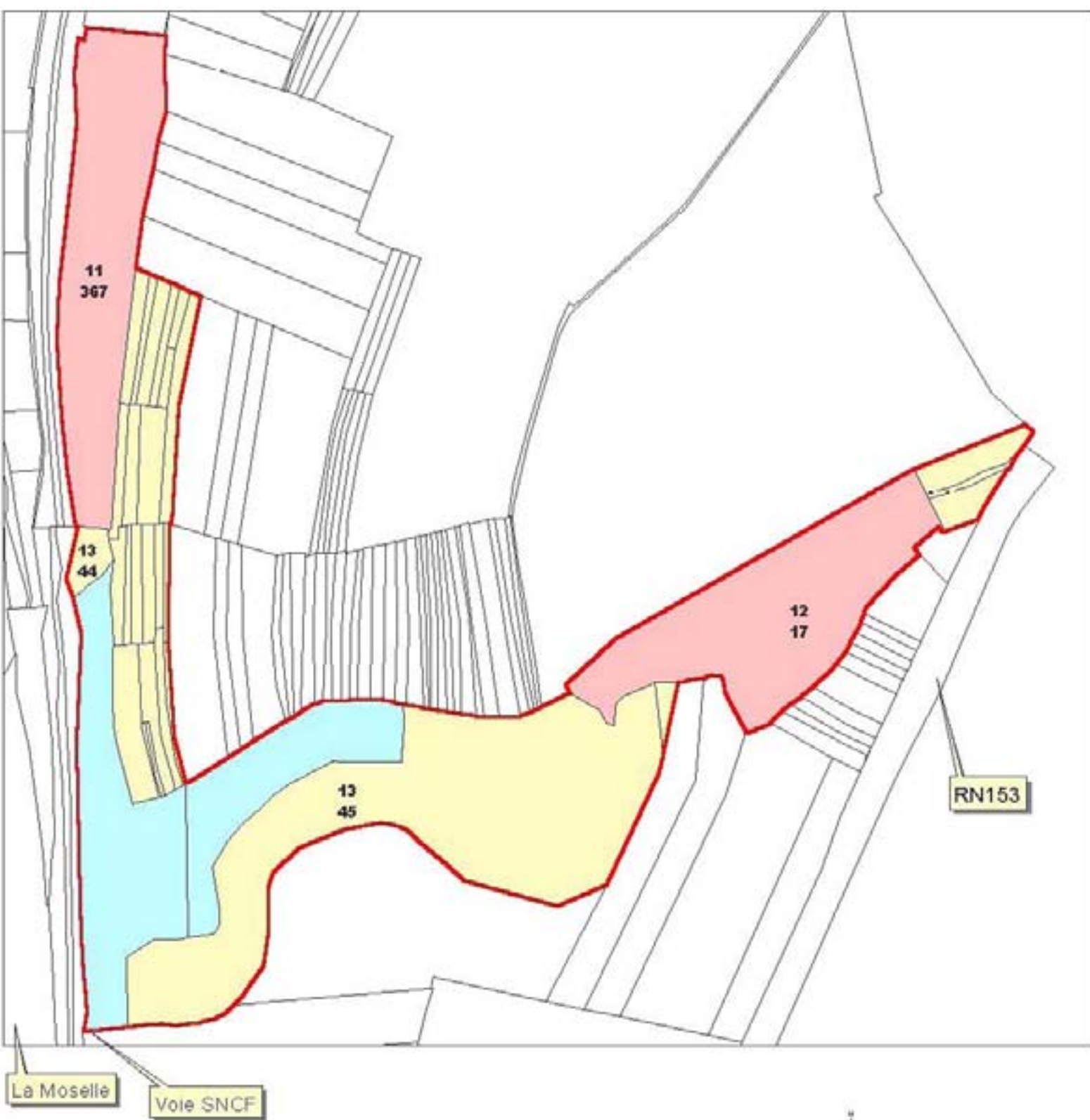


Carte N°3.3 : Maîtrise d'usage  
Secteur du Palmbusch

Echelle : 1 / 5 000e

## Légende

- Périètre du Site Natura 2000
- Exploitants et Gestionnaires
- Conservatoire des Sites Lorrains
- Commune de Rettel
- Exploitant privé
- Limites communales
- Parcelles hors site





Projet de réseau européen NATURA 2000



N°européen du site : FR4100167

Nom du site : Pelouses et rochers du Pays de Sierck

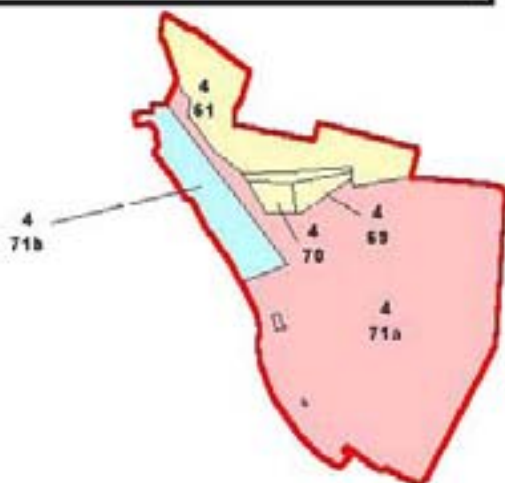


Document d'objectifs



Carte N°3.4 : Maîtrise d'usage  
Secteur des Quartzites

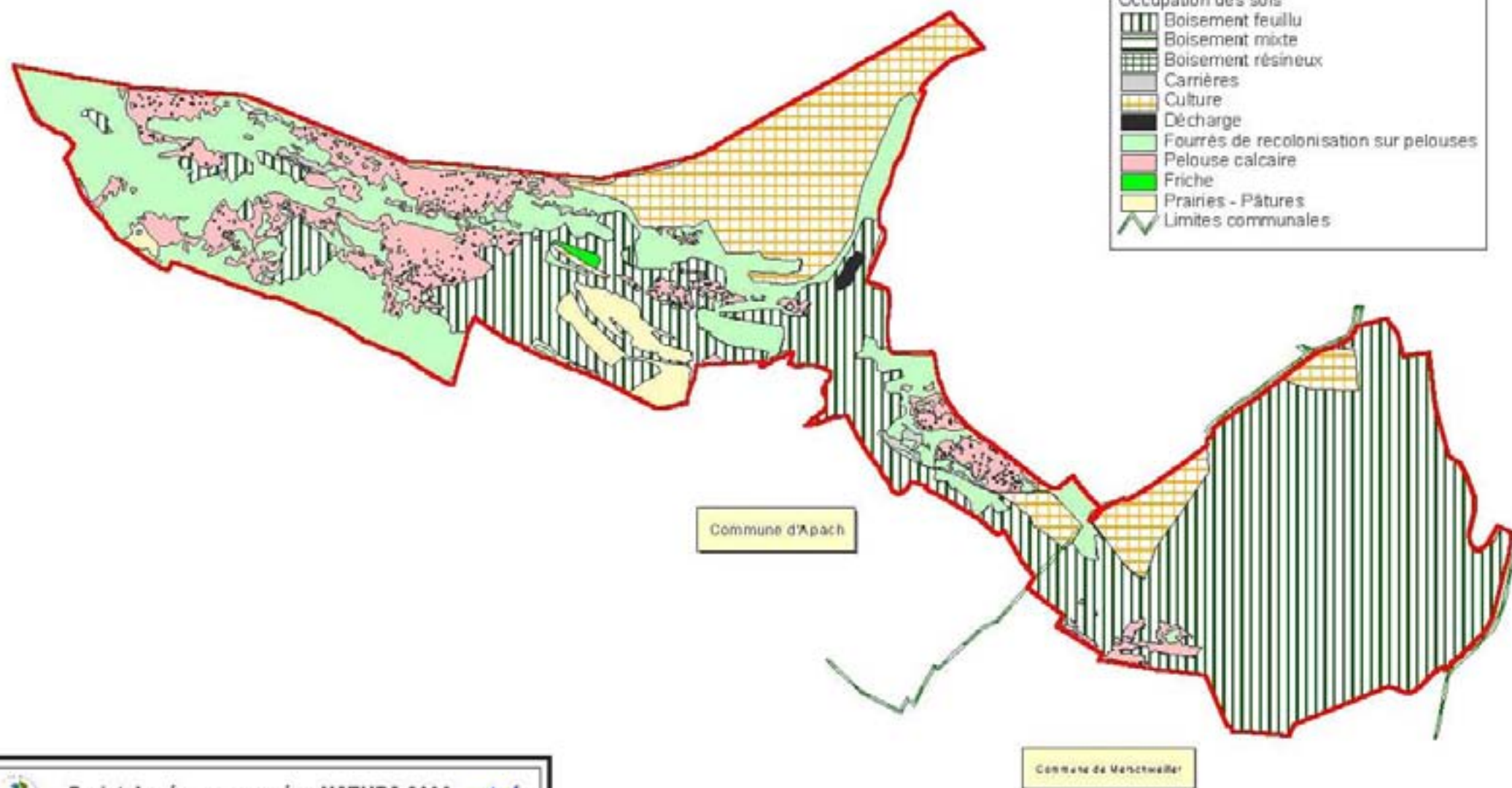
Echelle : 1 / 7 000e





Légende

- Périmètre du Site Natura 2000
- Limites communales
- Exploitants et Gestionnaires
- Commune de Sierck-Bains
- Conservatoire des Sites Lorrains
- Exploitants Privés
- M. A. Sandt







**Projet de réseau européen NATURA 2000**


**N°européen du site : FR4100167**

Nom du site : Pelouses et rochers du Pays de Sierck

Document d'objectifs


 Carte N°4.1 : Occupation des sols

Secteur du Hammelsberg

Echelle : 1 / 10 000e





Projet de réseau européen NATURA 2000



N°européen du site : FR4100167

Nom du site : Pelouses et rochers du Pays de Sierck



Document d'objectifs



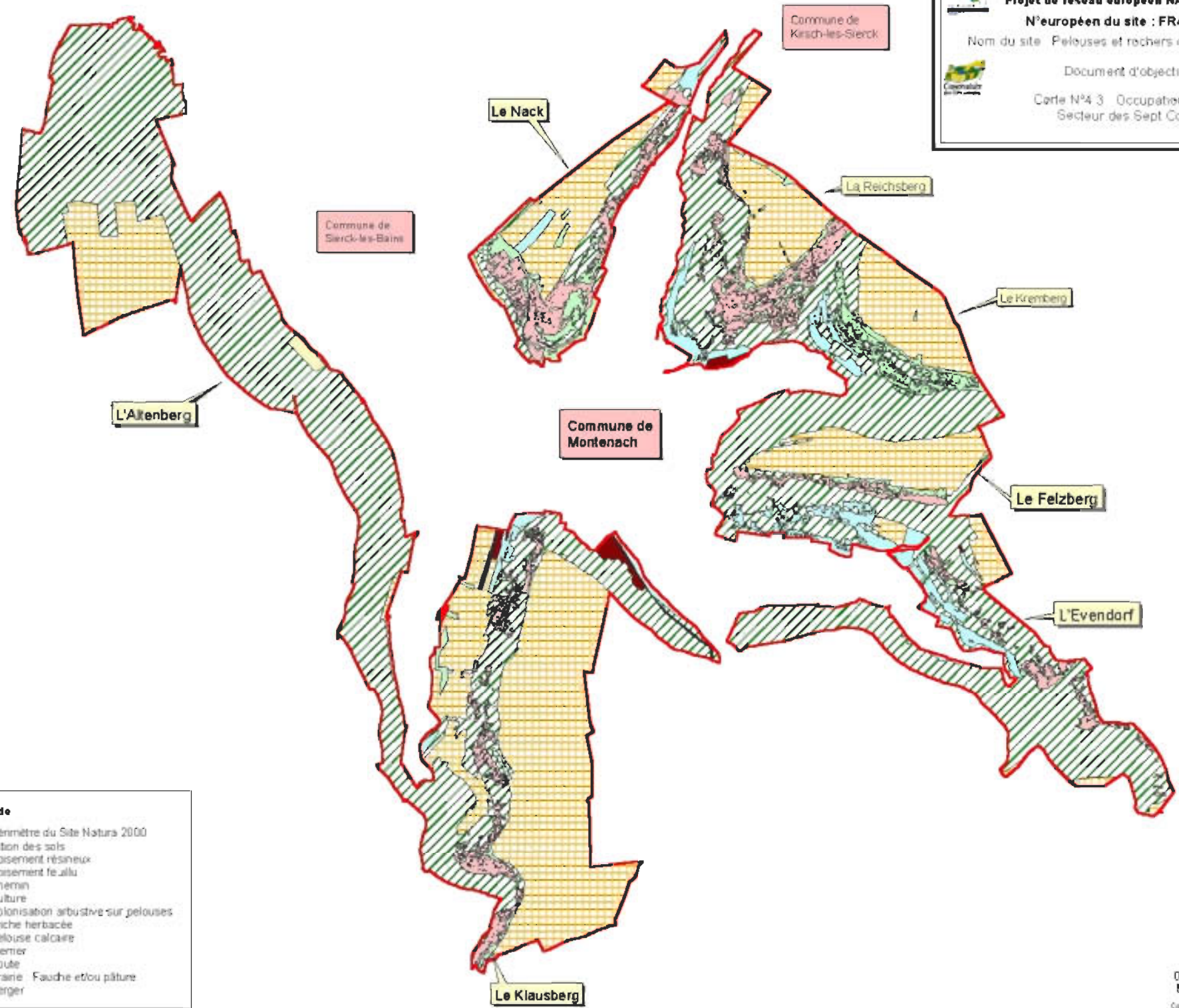
Carte N°4.2 : Occupation des sols  
Secteur du Stromberg

Echelle : 1 / 10 000e




0 100 200 Meters


**Projet de réseau européen NATURA 2000**  
**N° européen du site : FR4100167**  
 Nom du site : Pelouses et rochers du Pays de Sierck  
 Document d'objectifs  
 Carte N°4 3 Occupation des sols  
 Secteur des Sept Collines  
 Echelle : 1/15 000e



**Légende**

- Périmètre du Site Natura 2000
- Occupation des sols
- Boisement résineux
- Boisement feuillu
- Chemin
- Culture
- Colonisation arbustive sur pelouses
- Friche herbacée
- Pelouse calcaire
- Pierre
- Route
- Prairie Fausse et/ou pâture
- Verger

  
 0 150 300 Meters  
Conservatoire des Eaux Limousines - Juillet 2001





Projet de réseau européen NATURA 2000



N°européen du site : FR4100167

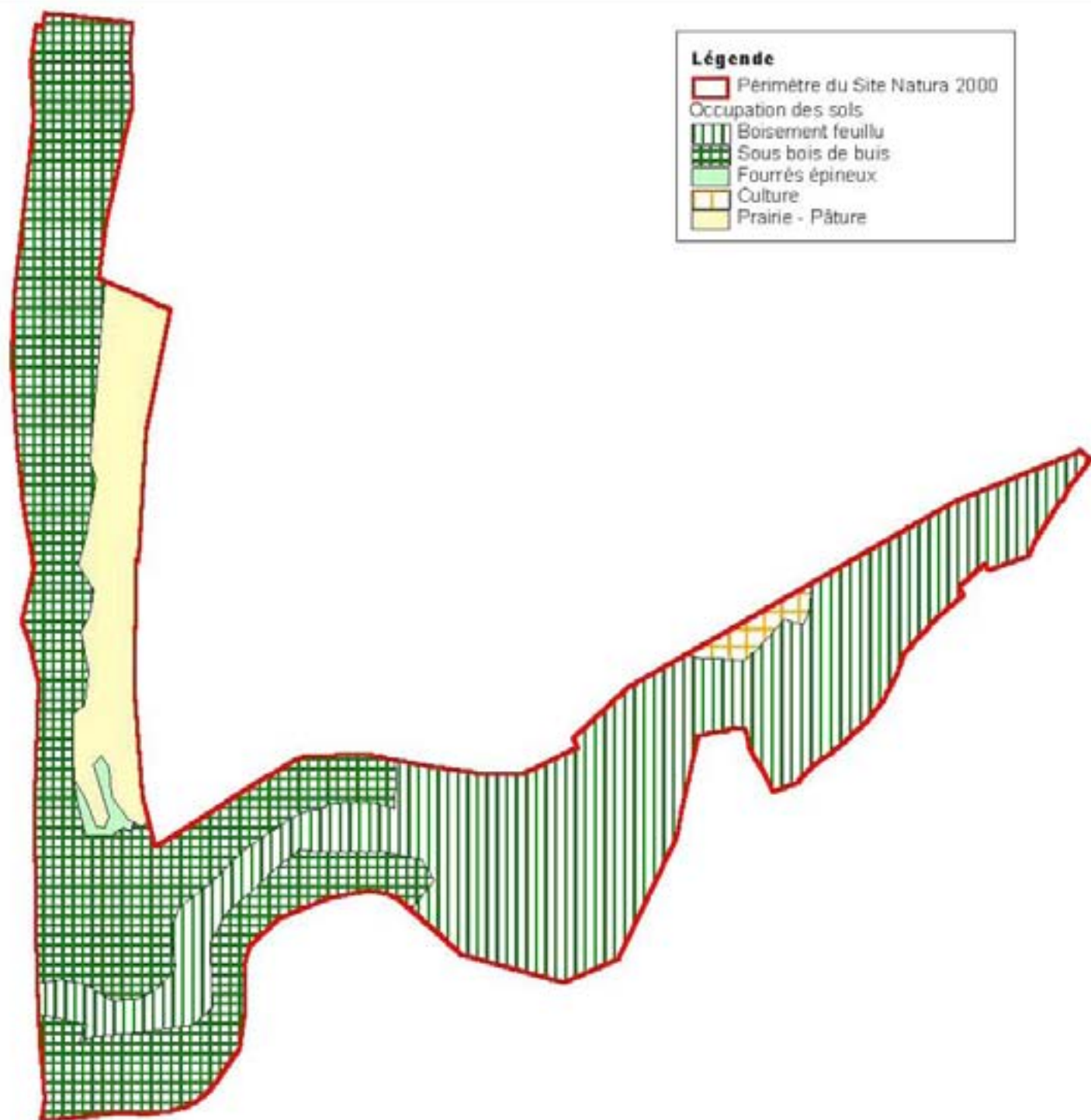
Nom du site : Pelouses et rochers du Pays de Sierck

Document d'objectifs



Carte N°4.4 : Occupation des sols  
Secteur du Palmbusch

Echelle : 1 / 5 000e





Projet de réseau européen NATURA 2000



N°européen du site : FR4100167

Nom du site : Pelouses et rochers du Pays de Sierck



Document d'objectifs



Carte N°4.5 : Occupation des sols  
Secteur des Quartzites

Echelle : 1 / 7 000e

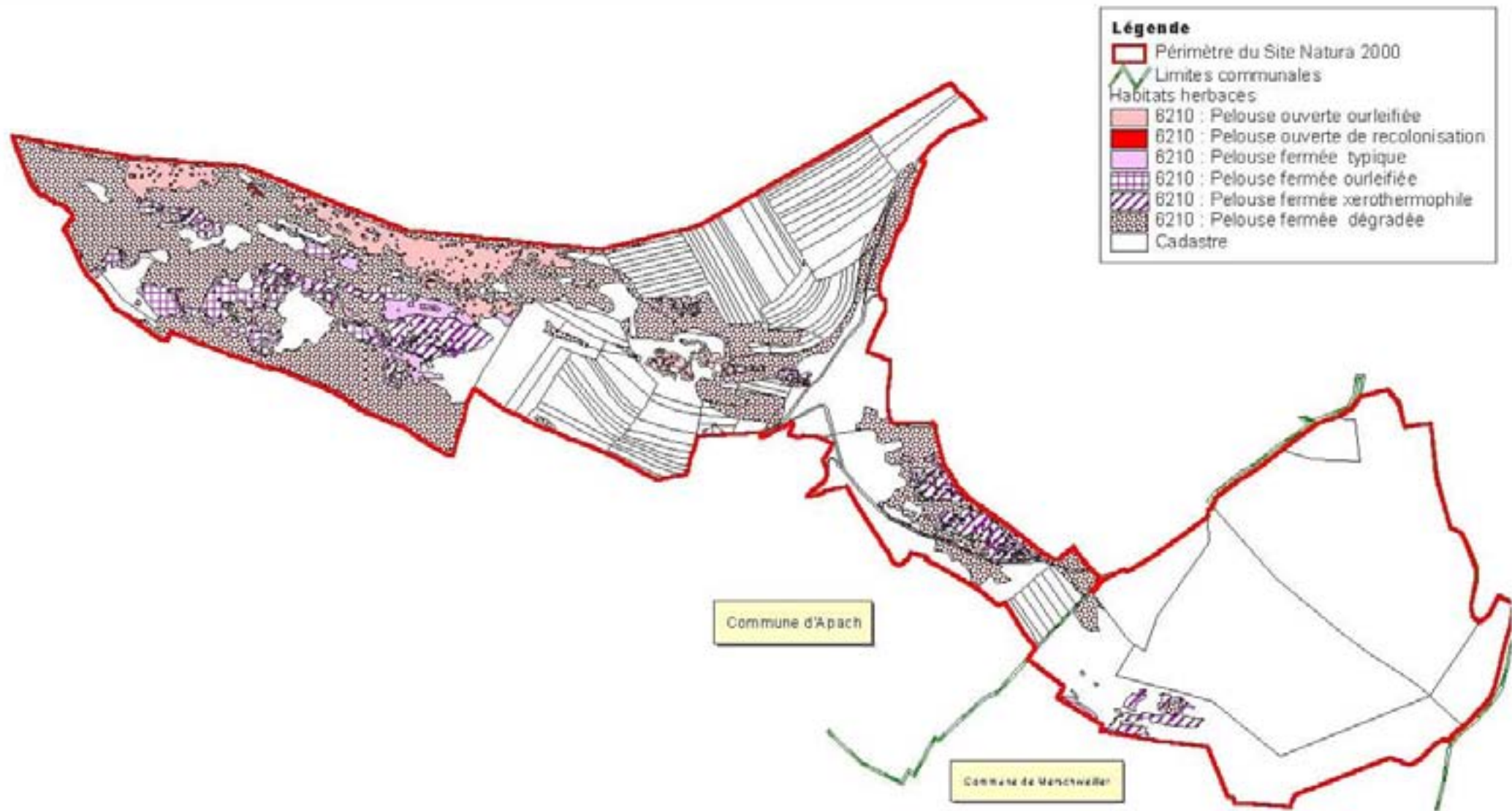


**Légende**

- Périmètre du Site Natura 2000
- Occupation des sols
- Boisement feuillu
- Boisement de recolonisation
- Décharge
- Falaises - éboulis
- Fourré épineux
- Friche
- Lande
- Pelouse
- Syst. prairial

Commune de Ruzhoff





**Projet de réseau européen NATURA 2000**

N°européen du site : FR4100167

Nom du site : Pelouses et rochers du Pays de Sierck

Document d'objectifs

Carte N°5.1 : Habitats de l'Annexe I  
 de la Directive CEE/92/43

Habitats herbacés - Secteur du Hammelsberg

Echelle : 1 / 10 000e





Projet de réseau européen NATURA 2000



N°européen du site : FR4100167

Nom du site : Pelouses et rochers du Pays de Sierck



Document d'objectifs











Carte N°5.2 : Habitats de l'Annexe I  
de la Directive CEE/92/43

Habitats herbacés - Secteur du Stromberg

Echelle : 1 / 10 000e



### Légende

-  Périmètre du Site Natura 2000
-  Limites communales
- Habitats herbacés
-  6210 : Pelouse ouverte typique
-  6210 : Pelouse fermée xérophile
-  6210 : Pelouse fermée ourlée
-  6210 : Pelouse fermée à avoine
-  6210 : Pelouse fermée dégradée
-  Cadastre



0 100 200 Meters





# Projet de réseau européen NATURA 2000



N°européen du site : FR4100167

Nom du site : Pelouses et rochers du Pays de Sierck



Document d'objectifs



Carte N°5.3 a : Habitats de l'Annexe I  
de la Directive CEE/92/43

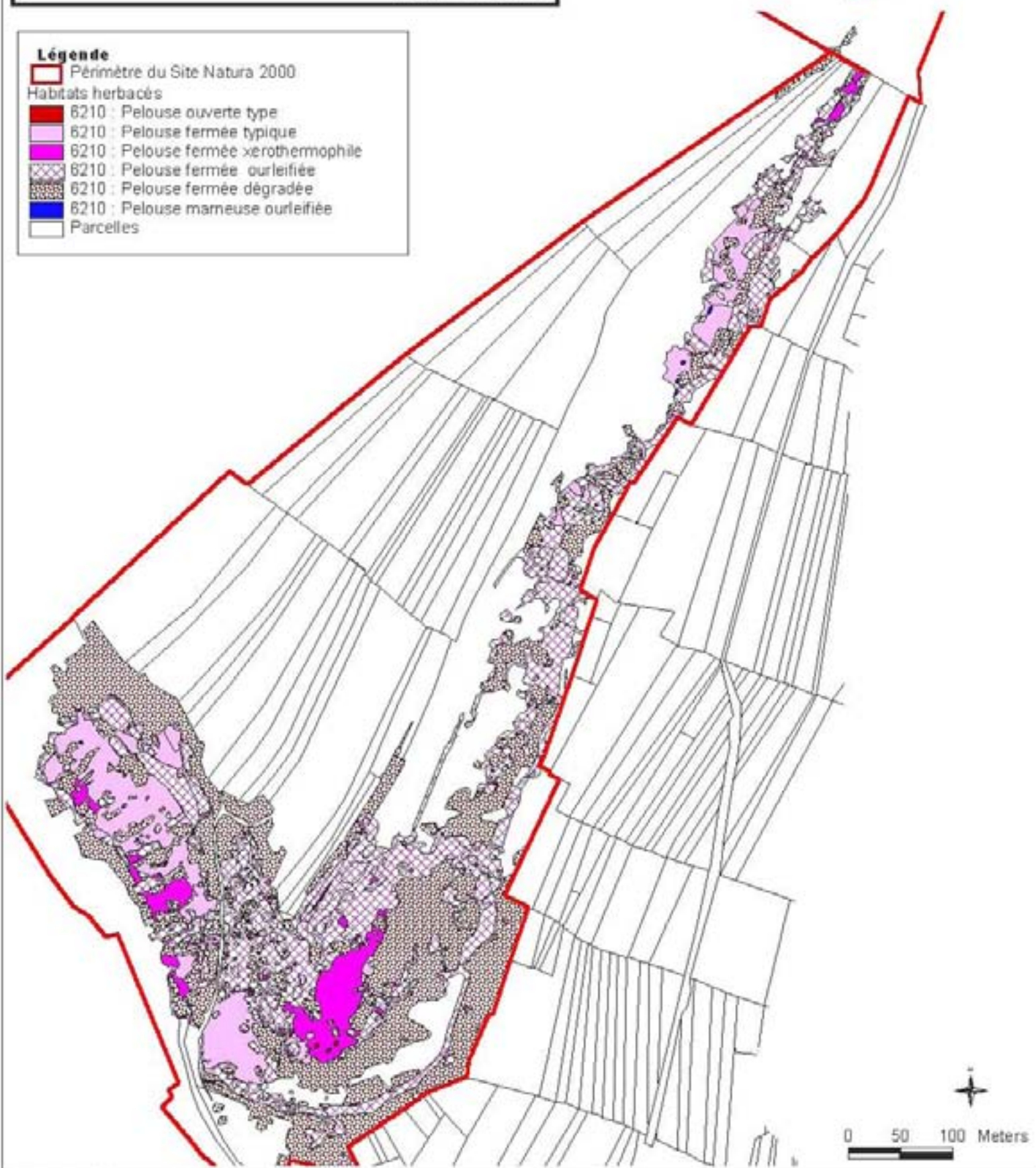
Habitats herbacés - Secteur des Sept Collines / NACK

Echelle : 1 / 5 000e



## Légende

- Périimètre du Site Natura 2000
- Habitats herbacés
- 6210 : Pelouse ouverte type
- 6210 : Pelouse fermée typique
- 6210 : Pelouse fermée xerothermophile
- 6210 : Pelouse fermée ourleifiée
- 6210 : Pelouse fermée dégradée
- 6210 : Pelouse mameuse ourleifiée
- Parcelles





# Projet de réseau européen NATURA 2000



N° européen du site : FR4100167

Nom du site : Pelouses et rochers du Pays de Sierck



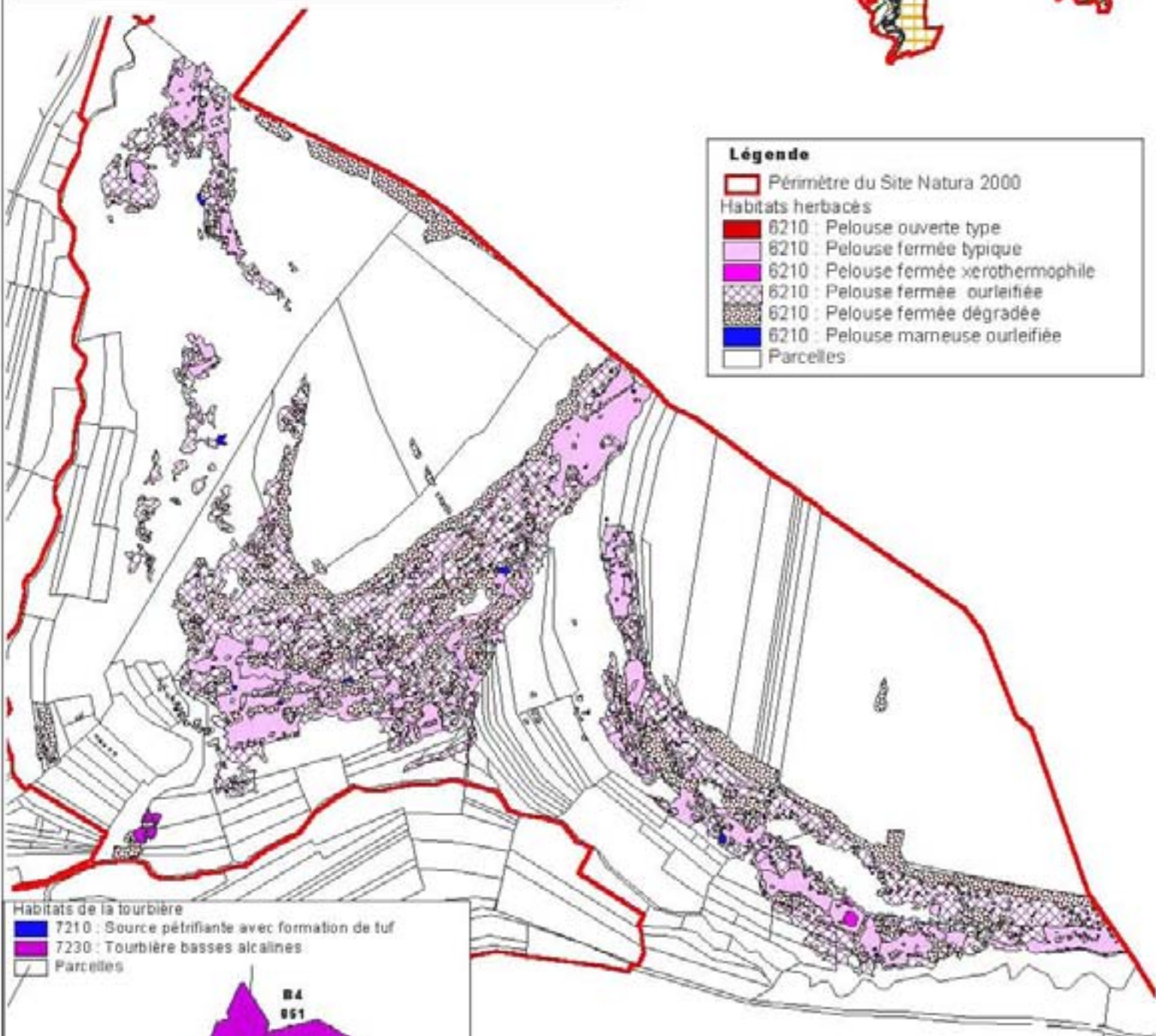
Document d'objectifs



Carte N°5.3.b : Habitats de l'Annexe I de la Directive CEE/92/43

Habitats herbacés - Secteur des Sept Collines / Reichsberg - Kremberg

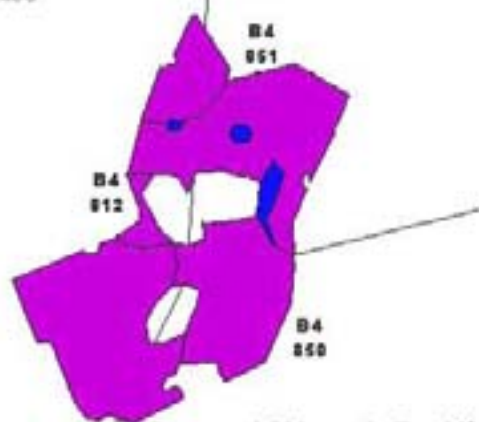
Echelle : 1 / 7 000e



### Légende

- Périimètre du Site Natura 2000
- Habitats herbacés**
- 6210 : Pelouse ouverte type
- 6210 : Pelouse fermée typique
- 6210 : Pelouse fermée xerothermophile
- 6210 : Pelouse fermée ourleifiée
- 6210 : Pelouse fermée dégradée
- 6210 : Pelouse mameuse ourleifiée
- Parcelles

- Habitats de la tourbière**
- 7210 : Source pétrifiante avec formation de tuf
  - 7230 : Tourbière basses alcalines
  - Parcelles



Zoom au 1:800e sur la Tourbière



0 70 140 Meters

Projet de réseau européen NATURA 2000

N°européen du site : FR4100167

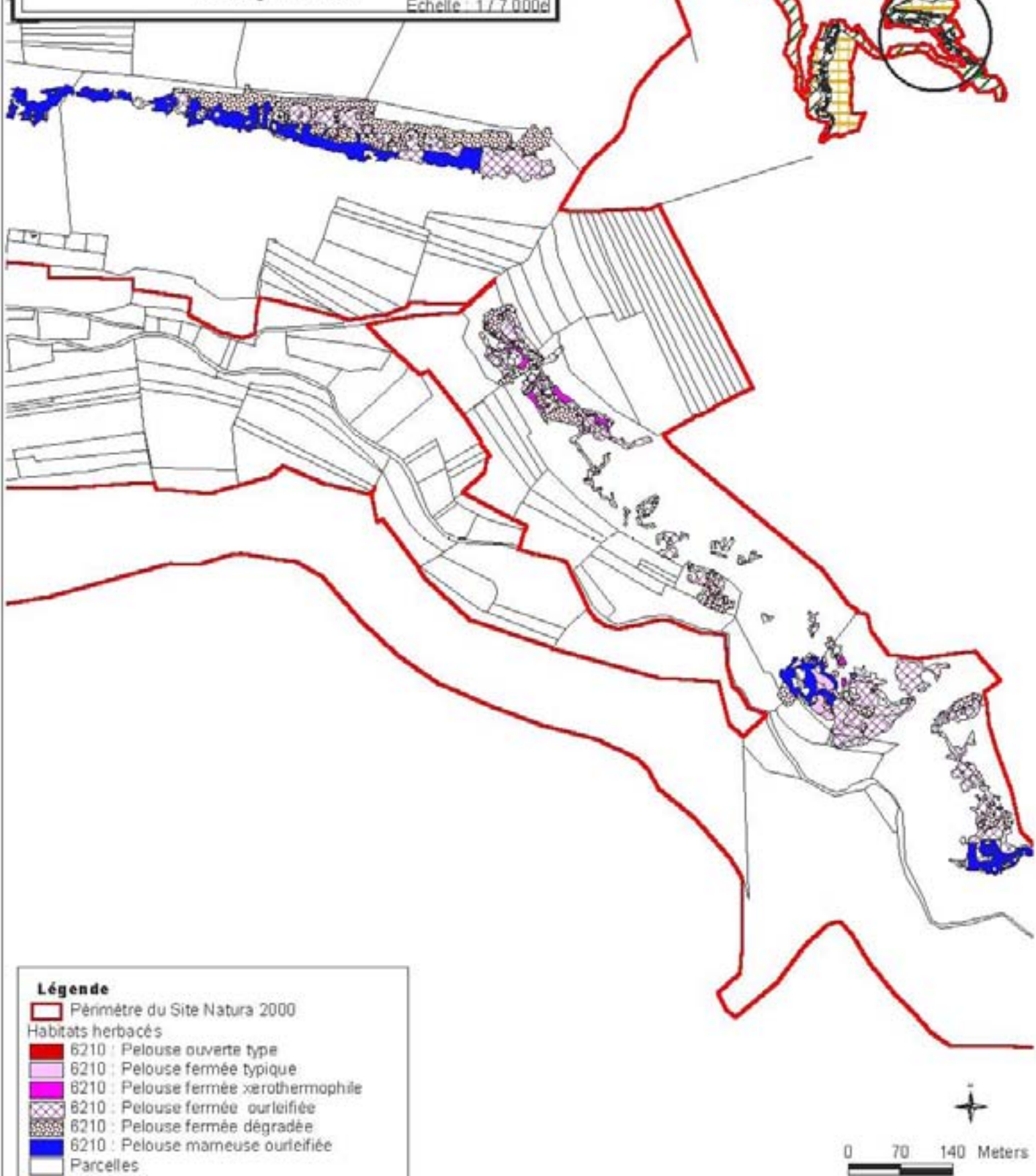
Nom du site : Pelouses et rochers du Pays de Sierck

Document d'objectifs

Carte N°5.3c : Habitats de l'Annexe I  
de la Directive CEE/92/43

Habitats herbacés - Secteur des Sept Collines /  
Felzberg - Evendorff

Echelle : 1 / 7 000e



**Légende**

Perimètre du Site Natura 2000

Habitats herbacés

6210 : Pelouse ouverte type

6210 : Pelouse fermée typique

6210 : Pelouse fermée xerothermophile

6210 : Pelouse fermée ourleifiée

6210 : Pelouse fermée dégradée

6210 : Pelouse mameuse ourleifiée

Parcelles



Projet de réseau européen NATURA 2000



N° européen du site : FR4100167

Nom du site : Pelouses et rochers du Pays de Sierck

Document d'objectifs



Carte N°5.3.d : Habitats de l'Annexe I  
de la Directive CEE/92/43

Habitats herbacés - Secteur des Sept Collines /  
Klausberg

Echelle : 1 / 7 000e

### Légende

Périmètre du Site Natura 2000

Habitats herbacés

6210 : Pelouse ouverte type

6210 : Pelouse fermée typique

6210 : Pelouse fermée xerothermophile

6210 : Pelouse fermée ourleifée

6210 : Pelouse fermée dégradée

6210 : Pelouse marneuse ourleifée

Parcelles



0 70 140 Meters







Projet de réseau européen NATURA 2000



N°européen du site : FR4100167

Nom du site : Pelouses et rochers du Pays de Sierck



Document d'objectifs



Carte N°5.4 : Habitats de l'Annexe I de la Directive CEE/92/43

Tous Habitats - Secteur des Quartzites

Echelle : 1 / 7 000e



Commune de Sierck-les-Bains

Chapelle du Marienfloss





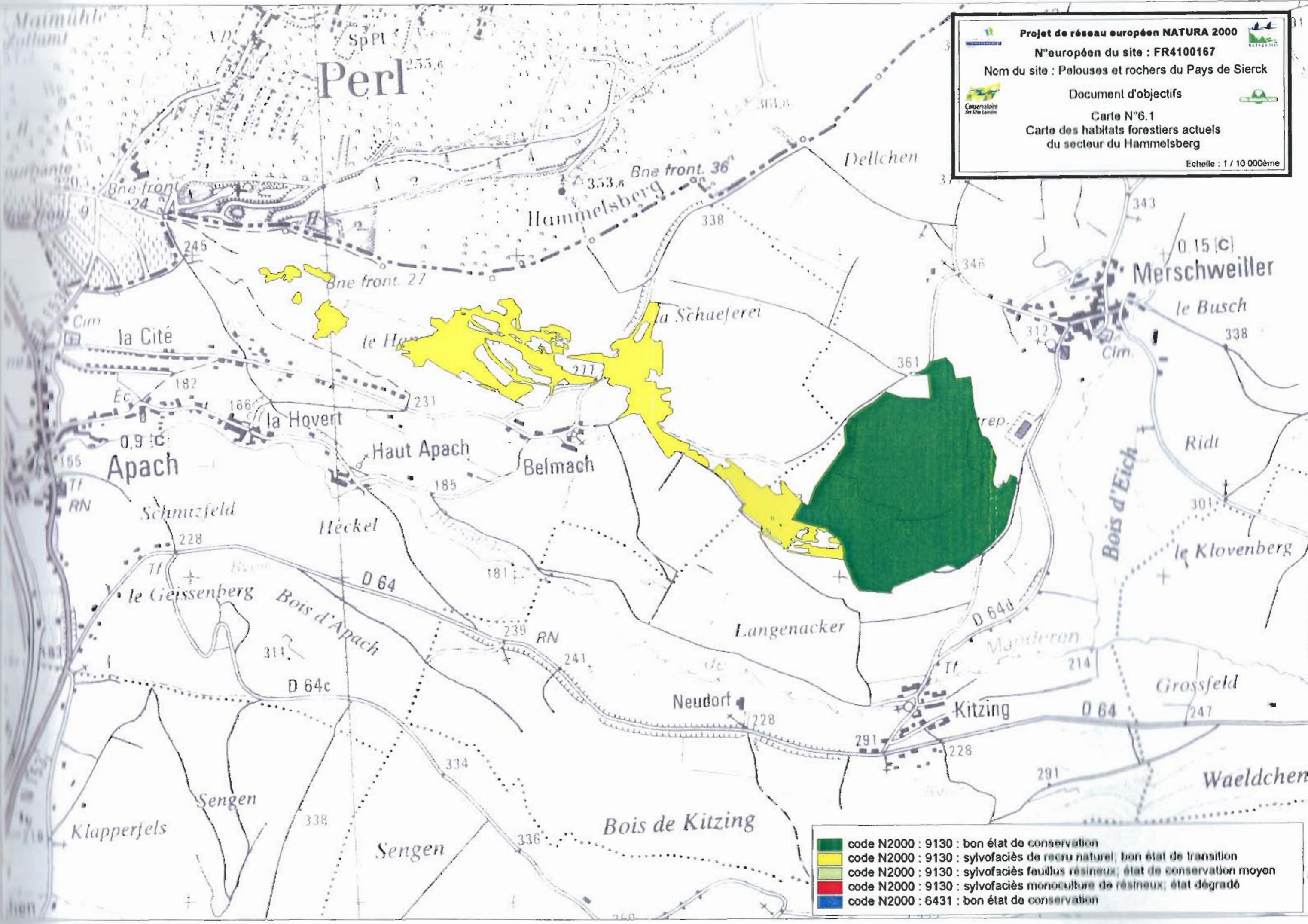
Commune de Rustruff

**Légende**

- Périmètre du Site Natura 2000
- Habitats herbacés
- 6210 : Pelouse fermée typique
- 6210 : Pelouse fermée dégradée
- 8220 : Végétation chasmophytique
- 4030 : Landes acidoclinales
- Cadastre




**Projet de réseau européen NATURA 2000**  
 N°européen du site : FR4100167  
 Nom du site : Pelouses et rochers du Pays de Sierck  

 Document d'objectifs  
 Carte N°6.1  
 Carte des habitats forestiers actuels  
 du secteur du Hammelsberg  
 Echelle : 1 / 10 000ème



- code N2000 : 9130 : bon état de conservation
- code N2000 : 9130 : sylvofaciès de recru naturel; bon état de transition
- code N2000 : 9130 : sylvofaciès feuillus résineux; état de conservation moyen
- code N2000 : 9130 : sylvofaciès monoculture de résineux; état dégradé
- code N2000 : 6431 : bon état de conservation



Projet de réseau européen NATURA 2000



N°européen du site : FR4100167

Nom du site : Pelouses et rochers du Pays de Sierck

Document d'objectifs





Carte N°6.2 : Habitats de l'Annexe I  
de la Directive CEE/92/43

Habitats forestiers - Secteur du Stromberg

Echelle : 1 / 10 000e




**Légende**

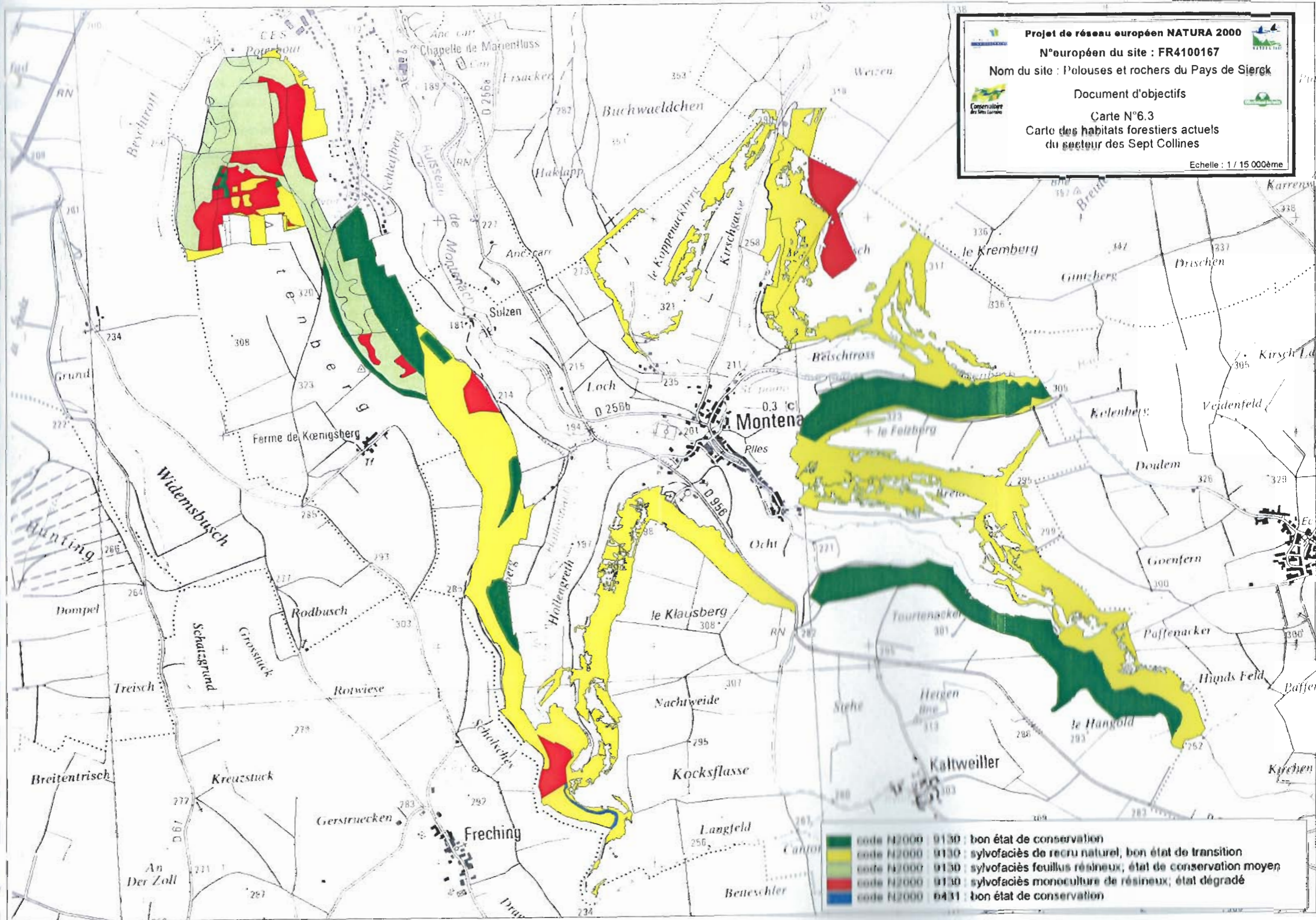
-  Périmètre du Site Natura 2000
-  Limites communales
- Habitats forestiers
-  9130 : Sylvofaciès à Buis. Bon état de Conservation
-  9130 : Sylvofaciès à Robinier. Etat moyennement conservé
-  9130 : Robinaie. Etat dégradé








0 70 140 Meters




**Projet de réseau européen NATURA 2000**  
 N°européen du site : FR4100167  
 Nom du site : Polouses et rochers du Pays de Sierck  
 Document d'objectifs  
 Carte N°6.3  
 Carte des habitats forestiers actuels  
 du secteur des Sept Collines  
 Echelle : 1 / 15 000ème



	code N2000 9130	bon état de conservation
	code N2000 9130	sylvofaciès de recru naturel, bon état de transition
	code N2000 9130	sylvofaciès feuillus résineux, état de conservation moyen
	code N2000 9130	sylvofaciès monoculture de résineux, état dégradé
	code N2000 6431	bon état de conservation



Projet de réseau européen NATURA 2000



N°européen du site : FR4100167

Nom du site : Pelouses et rochers du Pays de Sierck



Document d'objectifs



Carte N°6.4 : Habitats de l'Annexe I  
de la Directive CEE/92/43

Habitats Forestiers - Secteur du Palmbusch

Echelle : 1 / 5 000e


### Légende


 Périmètre du Site Natura 2000

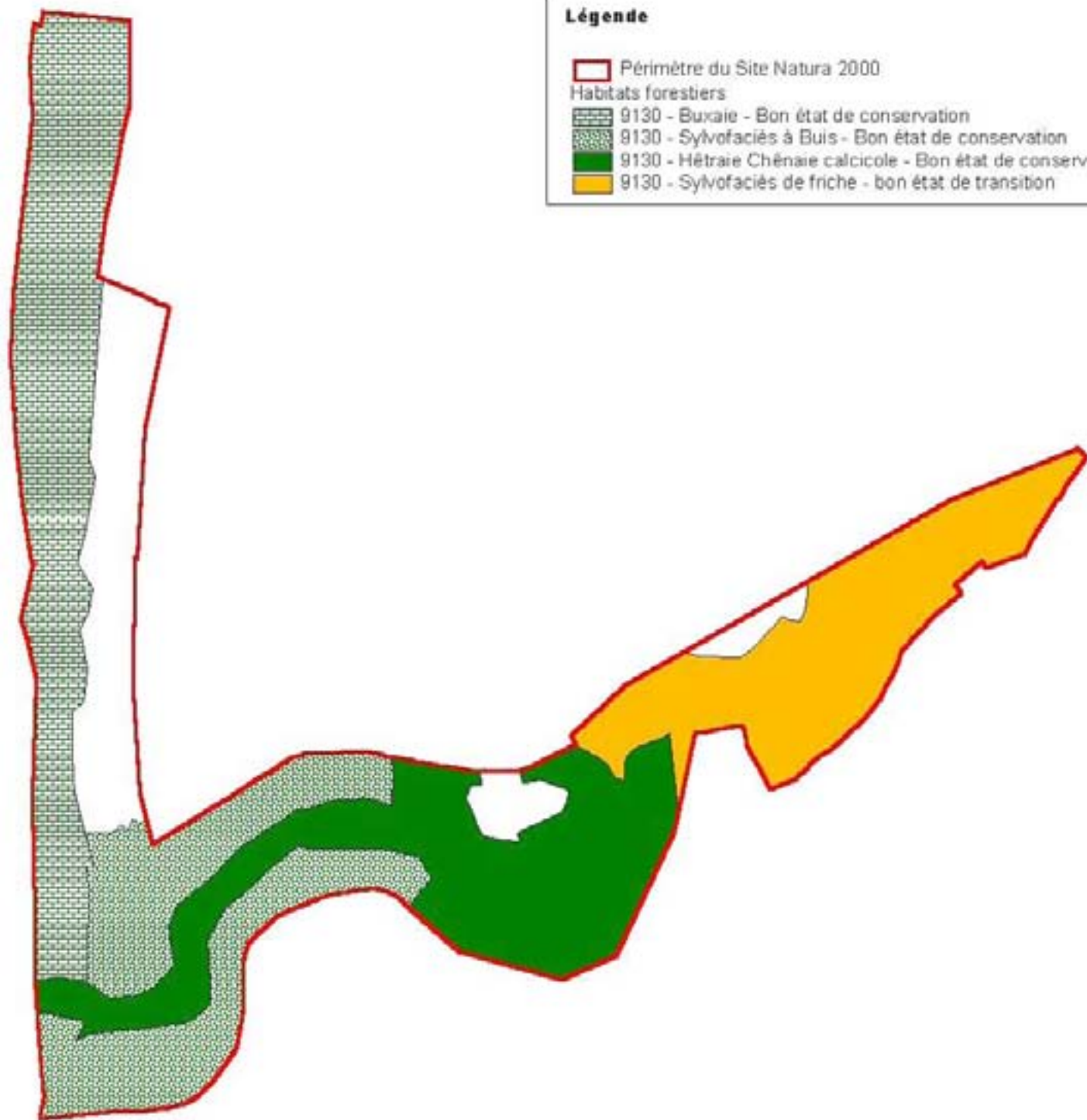
Habitats forestiers

 9130 - Buxaie - Bon état de conservation

 9130 - Sylvofaciès à Buis - Bon état de conservation

 9130 - Hêtraie Chênaie calcicole - Bon état de conservation

 9130 - Sylvofaciès de friche - bon état de transition



0 50 100 150 200 250 Meters



Projet de réseau européen NATURA 2000



N°européen du site : FR4100167

Nom du site : Pelouses et rochers du Pays de Sierck



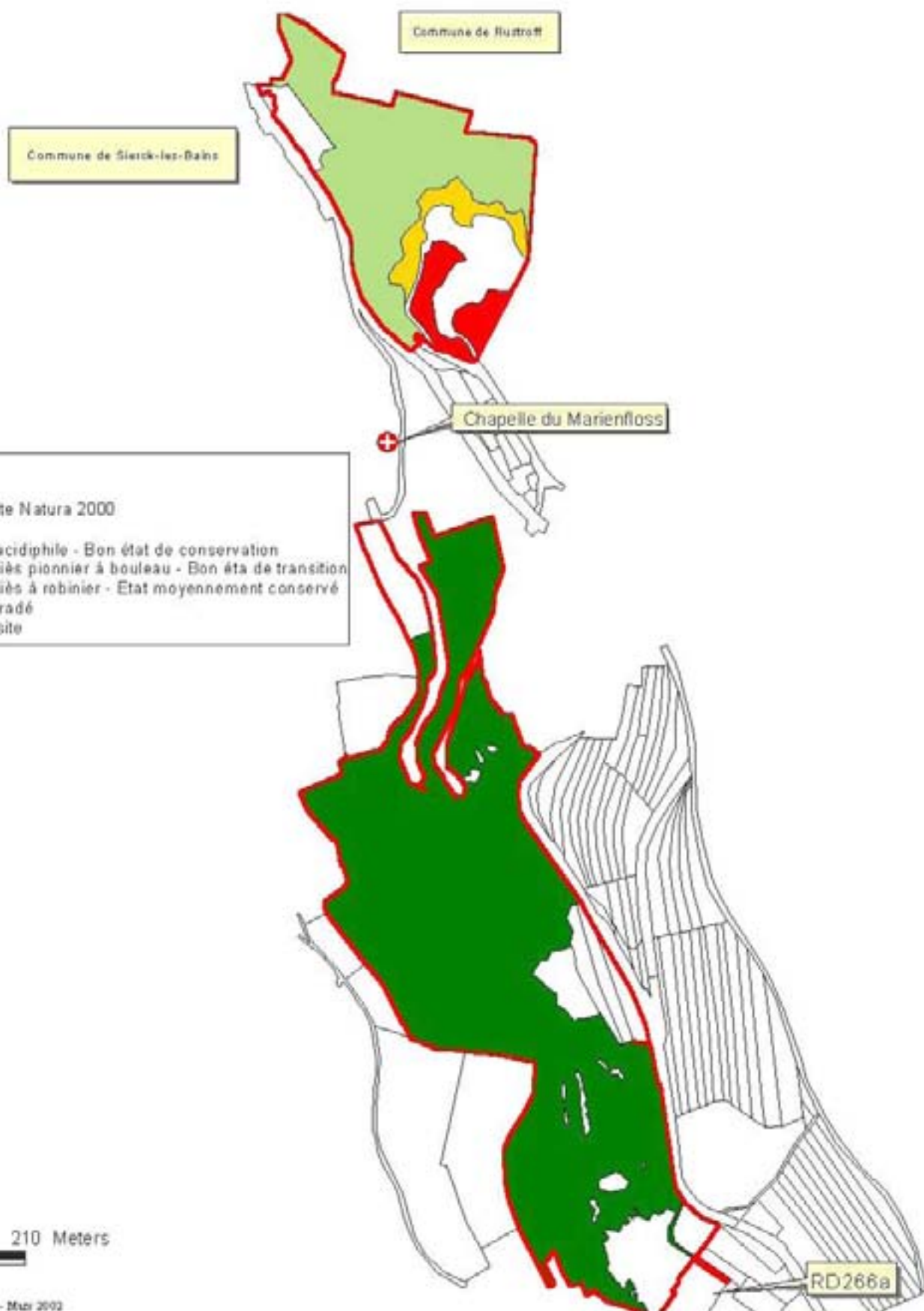
Document d'objectifs



Carte N°6.5 : Habitats de l'Annexe I  
de la Directive CEE/92/43

Habitats forestiers - Secteur des Quartzites

Echelle : 1 / 7 000e



**Légende**

Périmètre du Site Natura 2000

Habitats forestiers



9110 - Hêtraie acidiphile - Bon état de conservation

9110 - Sylvofaciès pionnier à bouleau - Bon état de transition

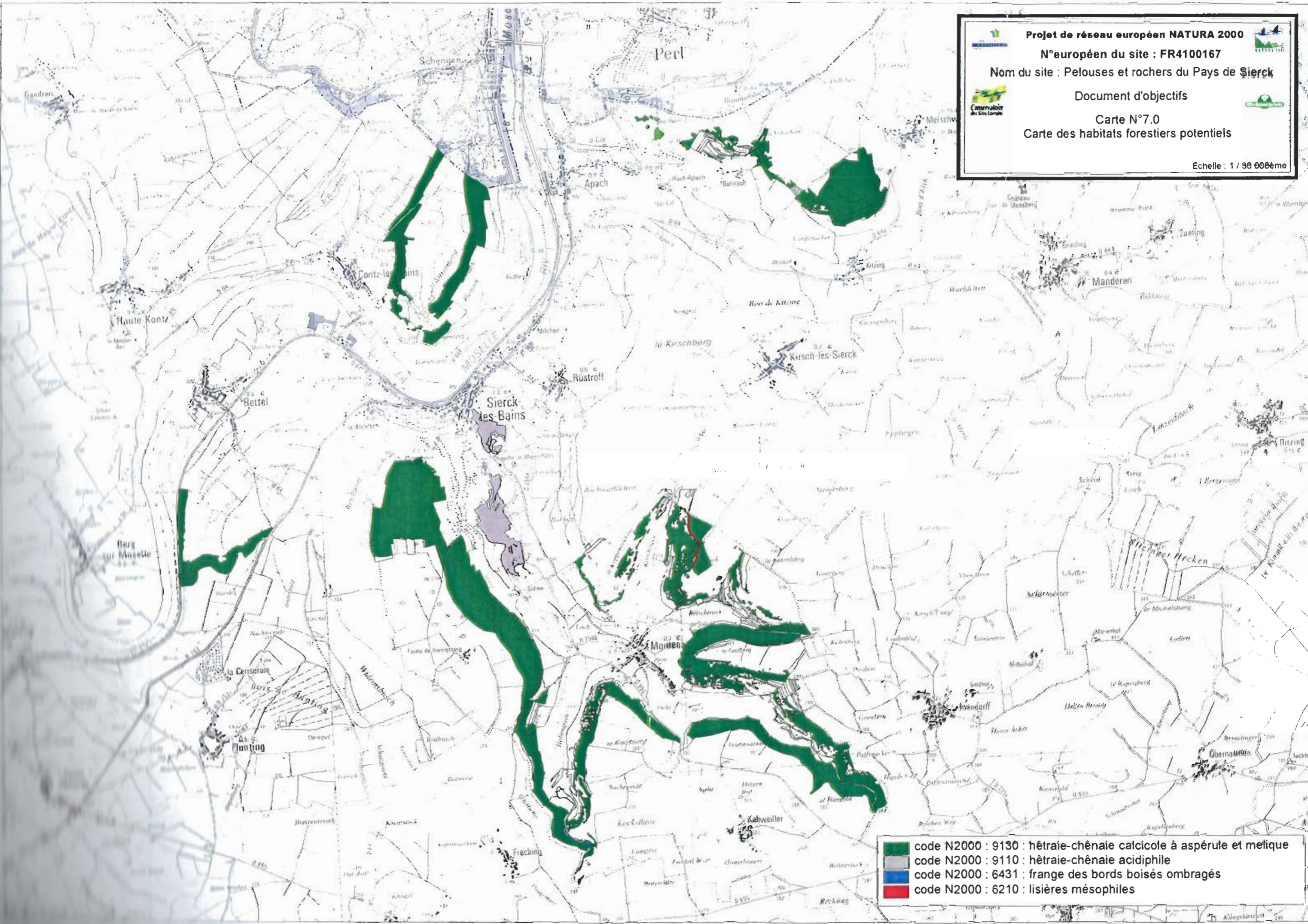
9110 - Sylvofaciès à robinier - Etat moyennement conservé

9110 - Etat dégradé

Parcelles hors site


**Projet de réseau européen NATURA 2000**  
 N°européen du site : FR4100167  
 Nom du site : Pelouses et rochers du Pays de Sierck  
 Document d'objectifs  
 Carte N°7.0  
 Carte des habitats forestiers potentiels  


Echelle : 1 / 50 000ème



- code N2000 : 9130 : hêtraie-chênaie calcicole à aspérute et melique
- code N2000 : 9110 : hêtraie-chênaie acidiphile
- code N2000 : 6431 : frange des bords boisés ombragés
- code N2000 : 6210 : lisières mésophiles



Projet de réseau européen NATURA 2000



N° européen du site : FR4100167

Nom du site : Pelouses et rochers du Pays de Sierck



Document d'objectifs



Carte N°8.1 : Habitats d'espèces de l'Annexe I  
de la Directive CEE/92/43

Damier de la Succise - Secteur du Hammelsberg

Echelle : 1 / 10 000e



**Légende**

- Périmètre du Site Natura 2000
- Limites communales
- Habitats du Damier de la Succise
- Contours du cadastre





Projet de réseau européen NATURA 2000



N°européen du site : FR4100167

Nom du site : Pelouses et rochers du Pays de Sierck



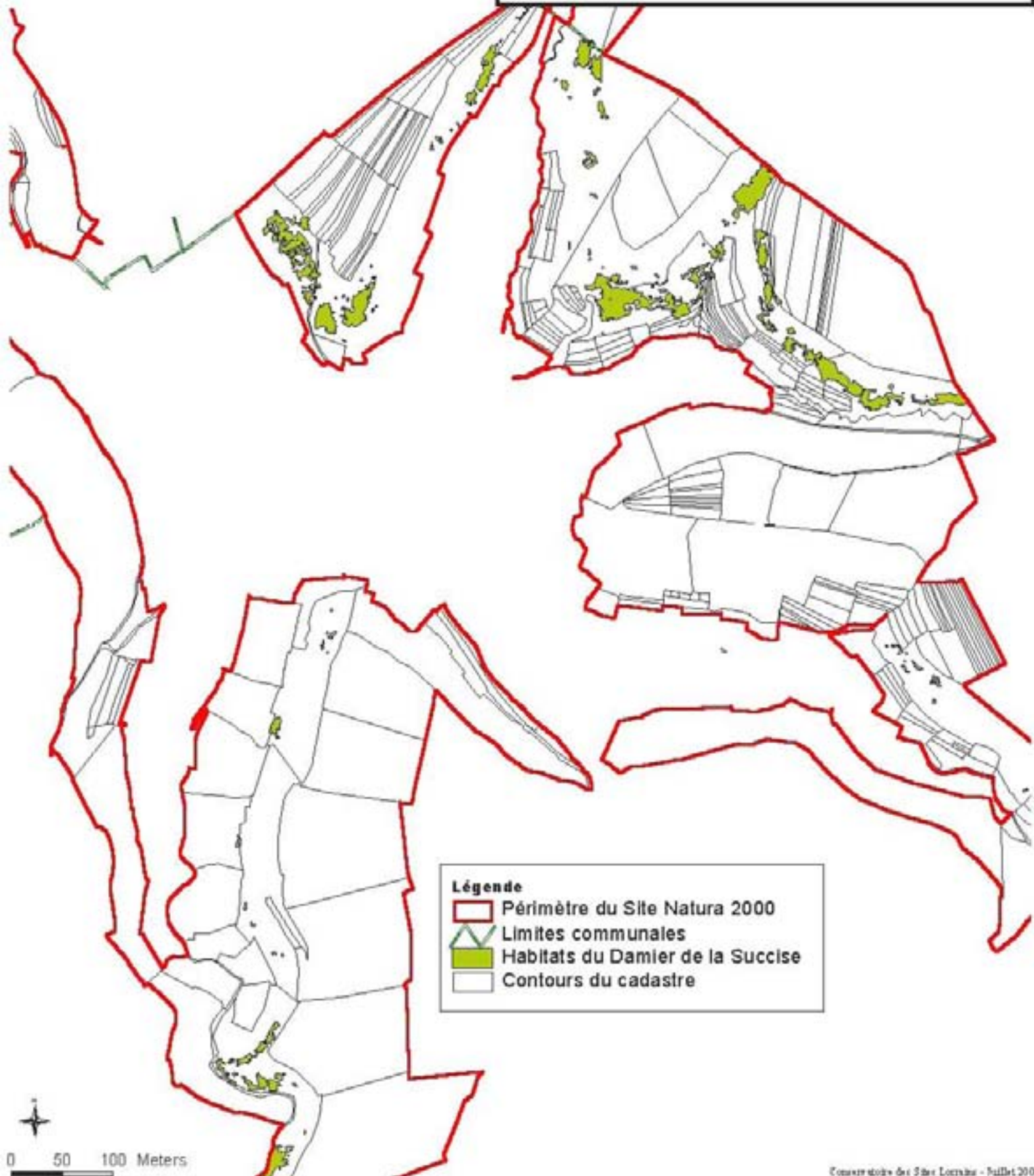
Document d'objectifs



Carte N°8.2 : Habitats d'espèces de l'Annexe I  
de la Directive CEE/92/43

Damier de la Succise - Secteur des Sept Collines

Echelle : 1 / 10 000e





Projet de réseau européen NATURA 2000



N°européen du site : FR4100167

Nom du site : Pelouses et rochers du Pays de Sierck



Document d'objectifs

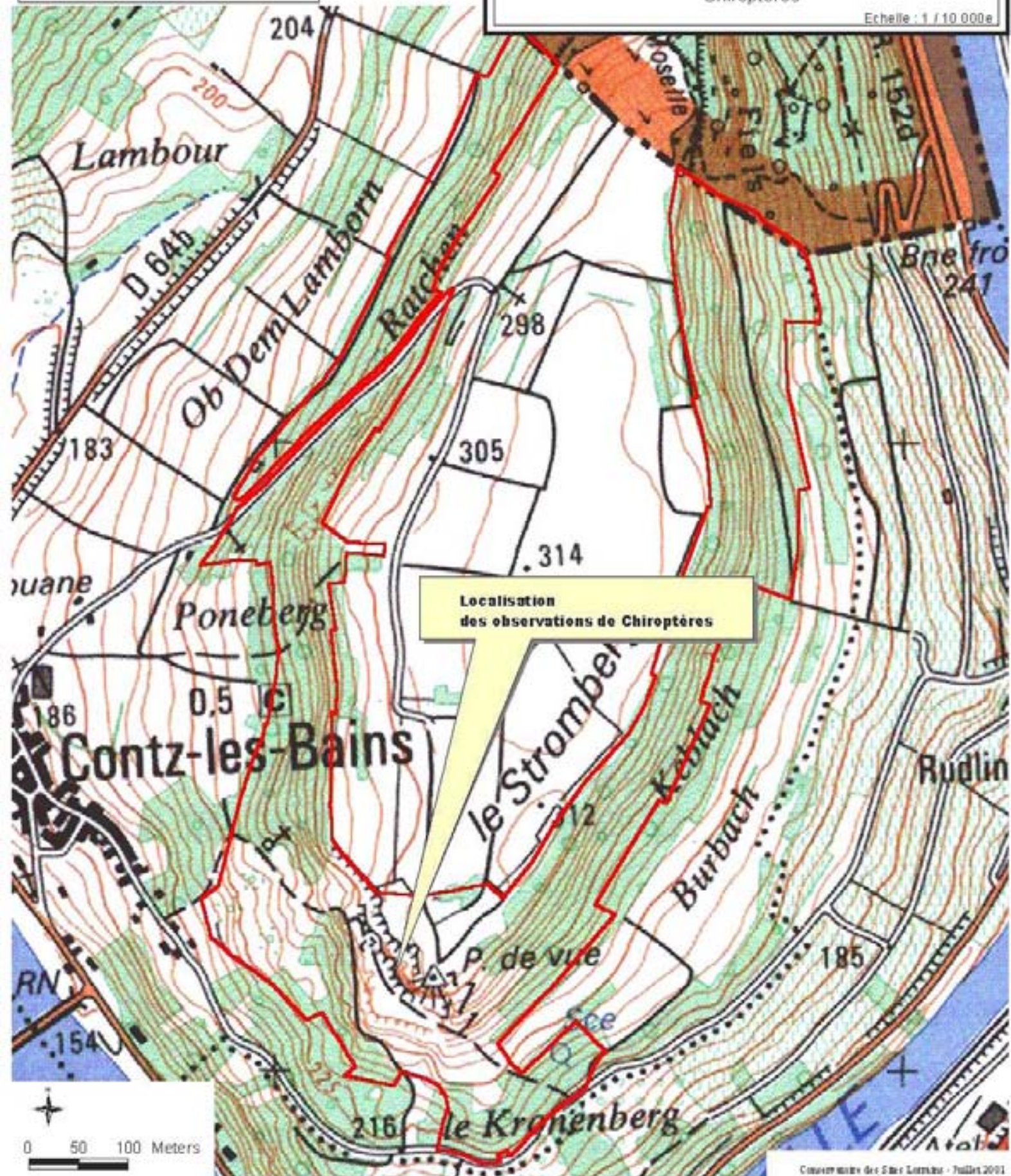


Carte N°9 : Habitats d'espèces de l'Annexe I  
de la Directive CEE/92/43  
Chiroptères

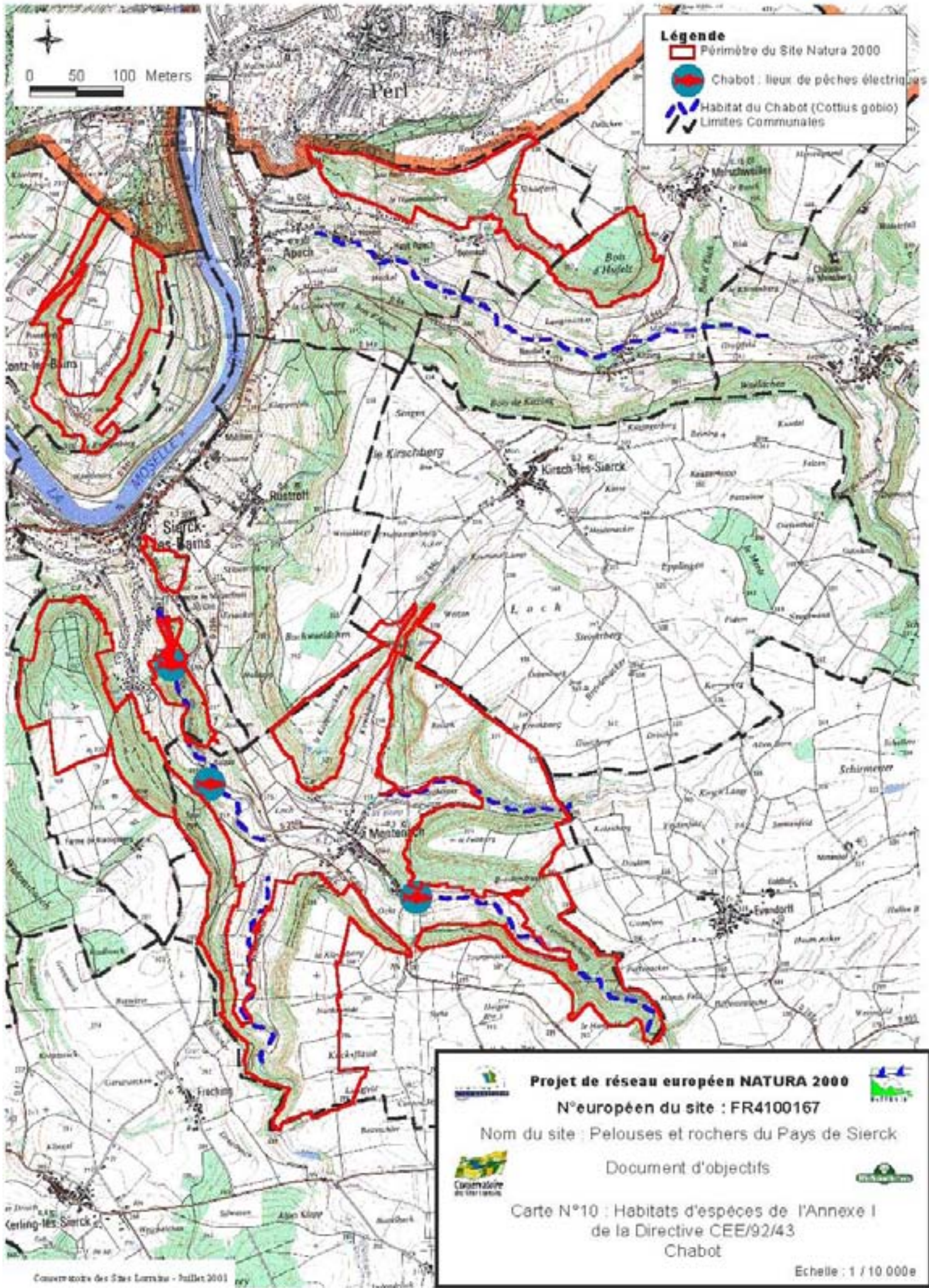
Echelle : 1 / 10 000e

**Légende**





- Périmètre du Site Natura 2000
- Limites communales





Localisation  
des observations de Chiroptères



**Légende**


-  Périmètre du Site Natura 2000
-  Chabot : lieux de pêches électriques
-  Habitat du Chabot (*Cottus gobio*)
-  Limites Communales


**Projet de réseau européen NATURA 2000**


**N° européen du site : FR4100167**

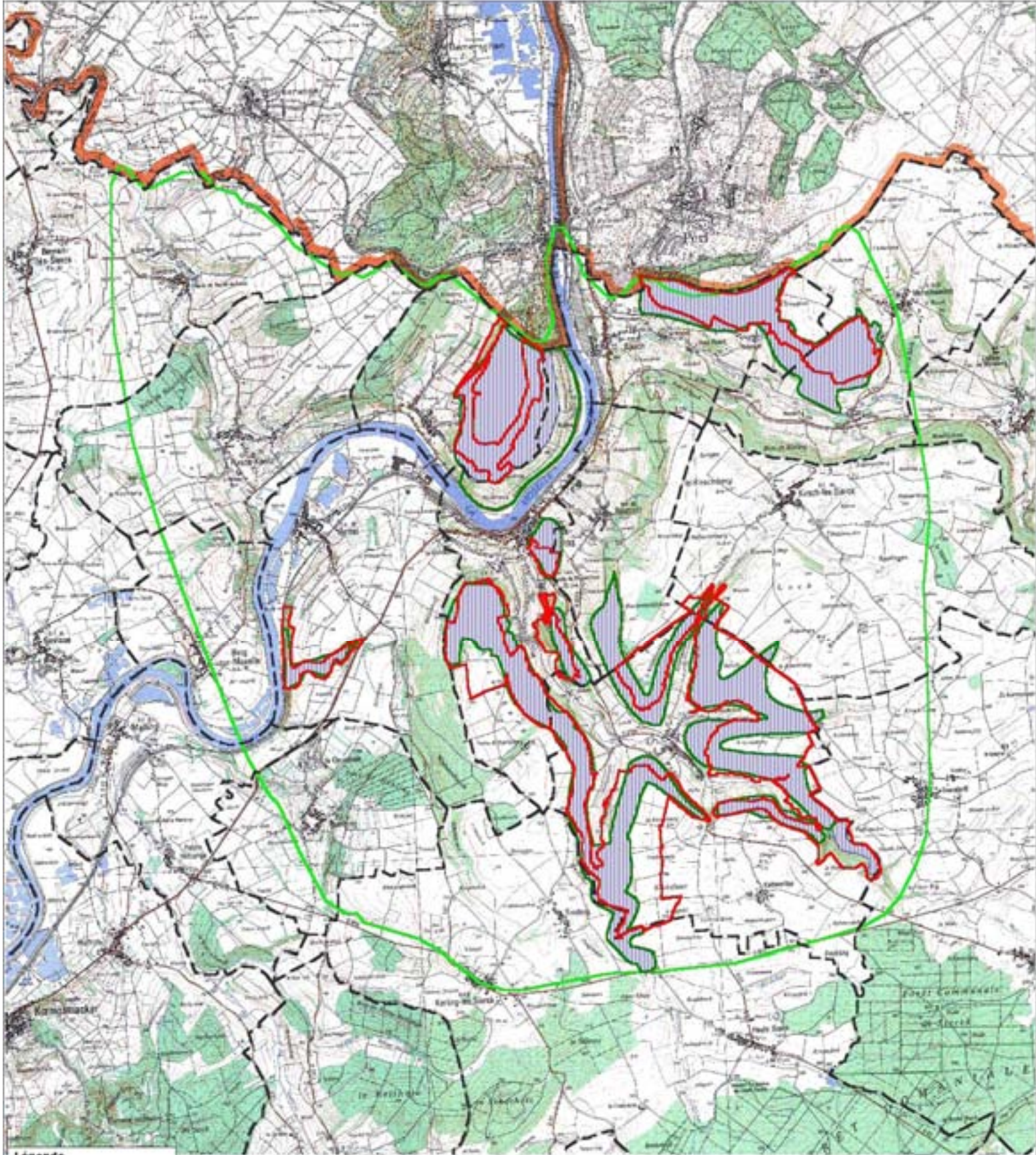
Nom du site : Pelouses et rochers du Pays de Sierck

Document d'objectifs


 Carte N°10 : Habitats d'espèces de l'Annexe I de la Directive CEE/92/43

Chabot

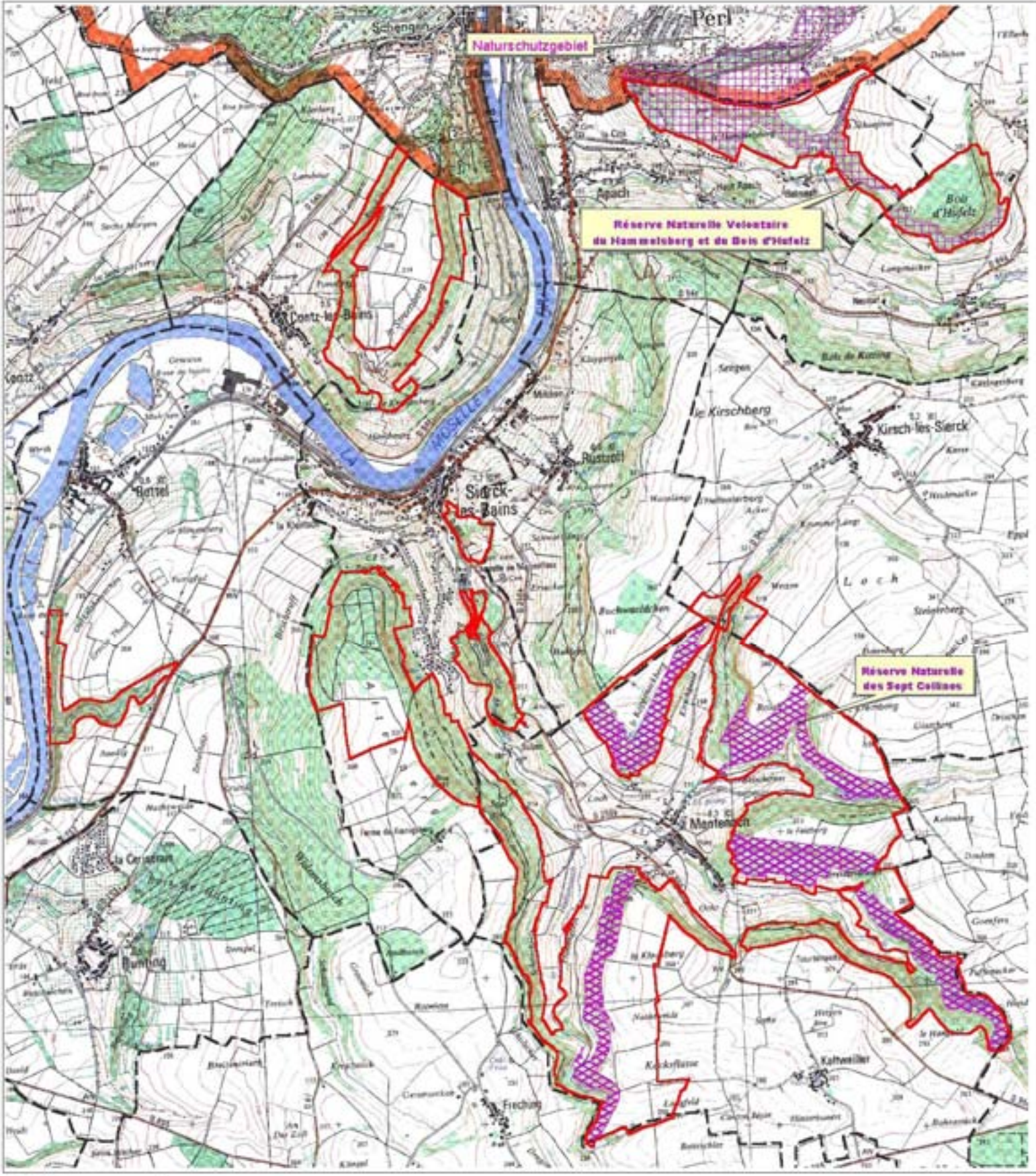

Echelle : 1 / 10 000e



**Légende**

-  Périmètre du Site Natura 2000
-  Zones d'activités
-  Zones de type 1
-  Zones de type 2
-  Zones Natura 2000 Spéciales (ZNS)

© IGN France 2016



**Légende**

-  NaturaSchutzgebiet
-  Réserve Naturelle Volontaire
-  Réserve Naturelle

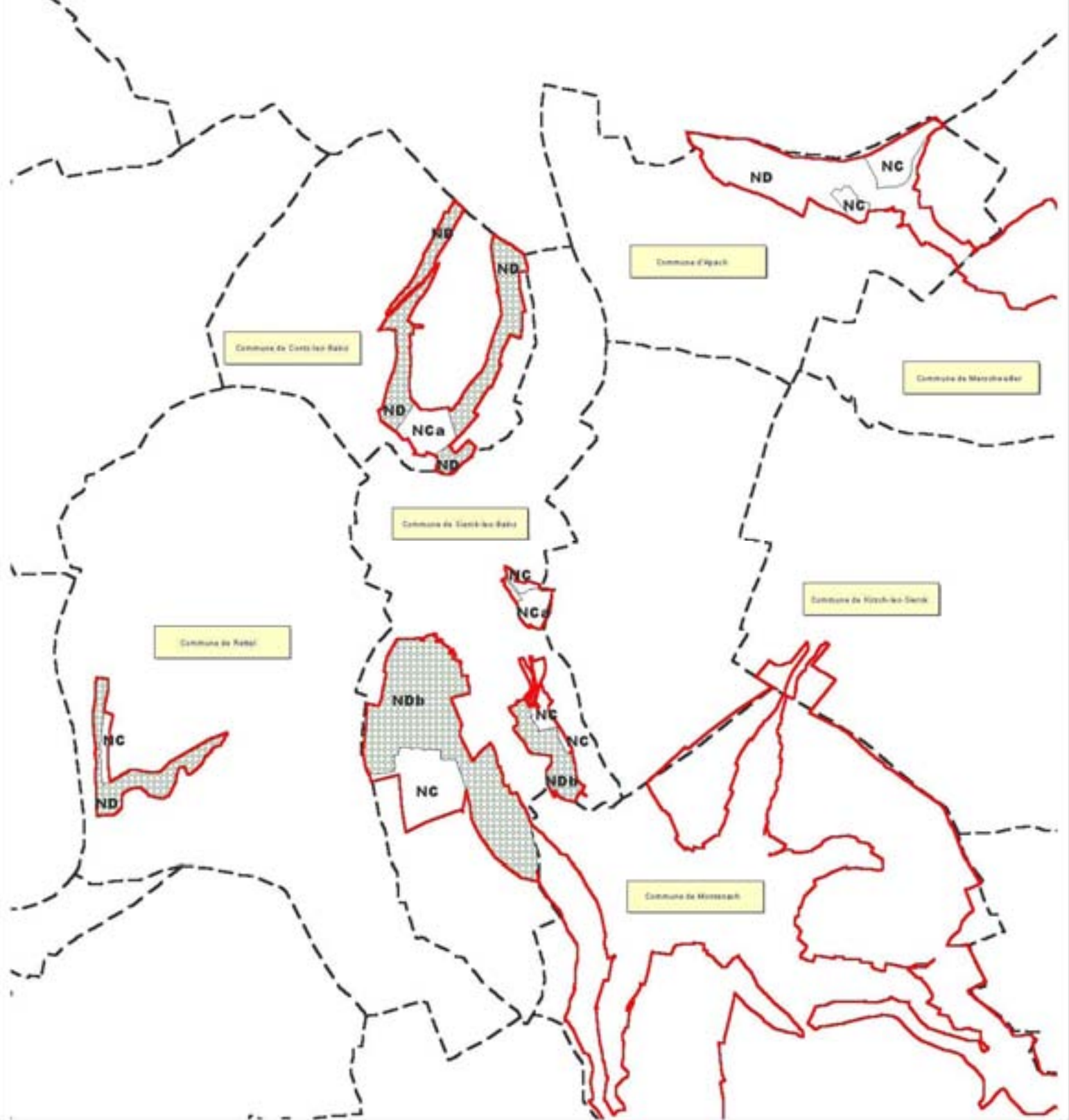
© IGN France 2010

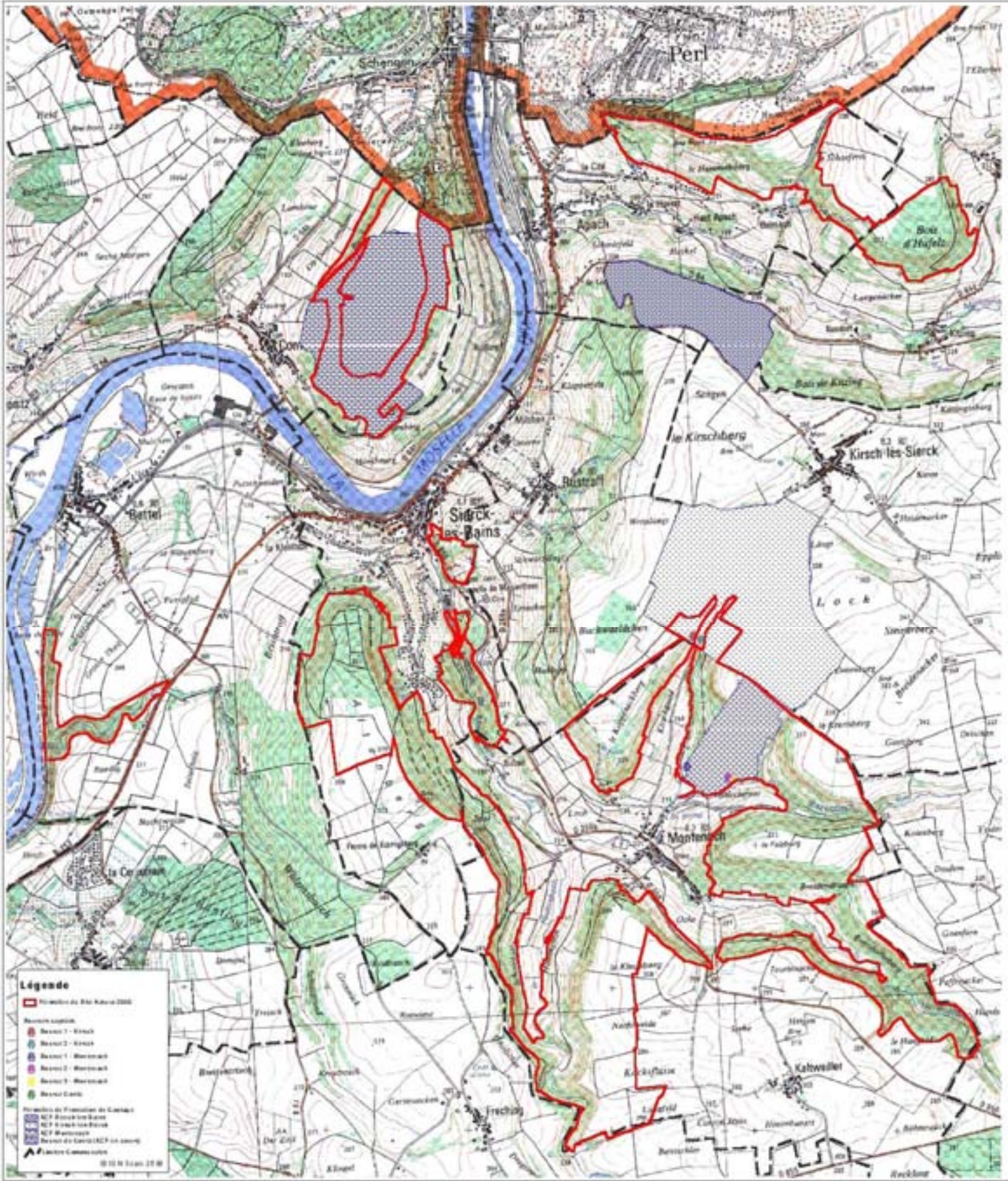



**Légende**

- Périmètre du Site Natura 2000
- Zonages du P.O.S (PLU)
- Espace Boisé Classé
- Autre
- Limites Communales

© IGN Juin 2008






**Légende**

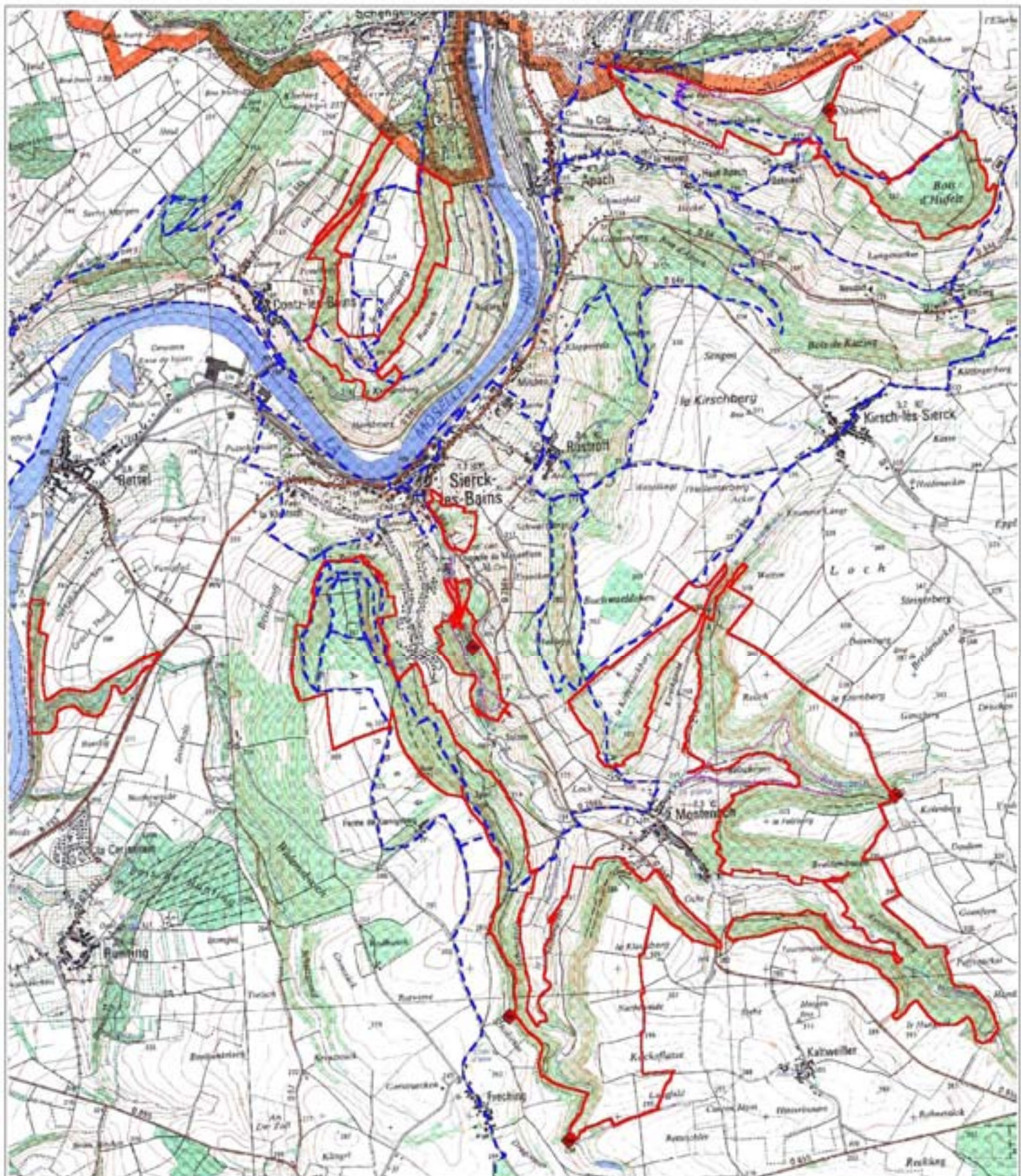
-  Périmètre du Site Natura 2000
- Reservoir captifs**
-  Reservoir 1 - Kirsch
-  Reservoir 2 - Kirsch
-  Reservoir 1 - Montfort
-  Reservoir 2 - Montfort
-  Reservoir 1 - Montfort
-  Reservoir 2 - Montfort
-  Reservoir Cote
- Périmètre de Protection de Captage**
-  NCF Kirsch les Bains
-  NCF Kirsch les Bains
-  NCF Montfort
-  NCF Montfort
-  Périmètre de Protection de Captage (A.E.P.)
-  Point de Captage

© 2014 Conservatoire des Sites Littoraux



**Projet de réseau européen NATURA 2000**  
 N° européen du site : FR4100167  
 Nom du site : Pelouses et rochers du Pays de Sierck  

 Document d'objectifs  
 Carte N°15 : Sentiers de randonnée  
 (Source CDT 57)  
 Décharges Echelle : 1 / 25 000

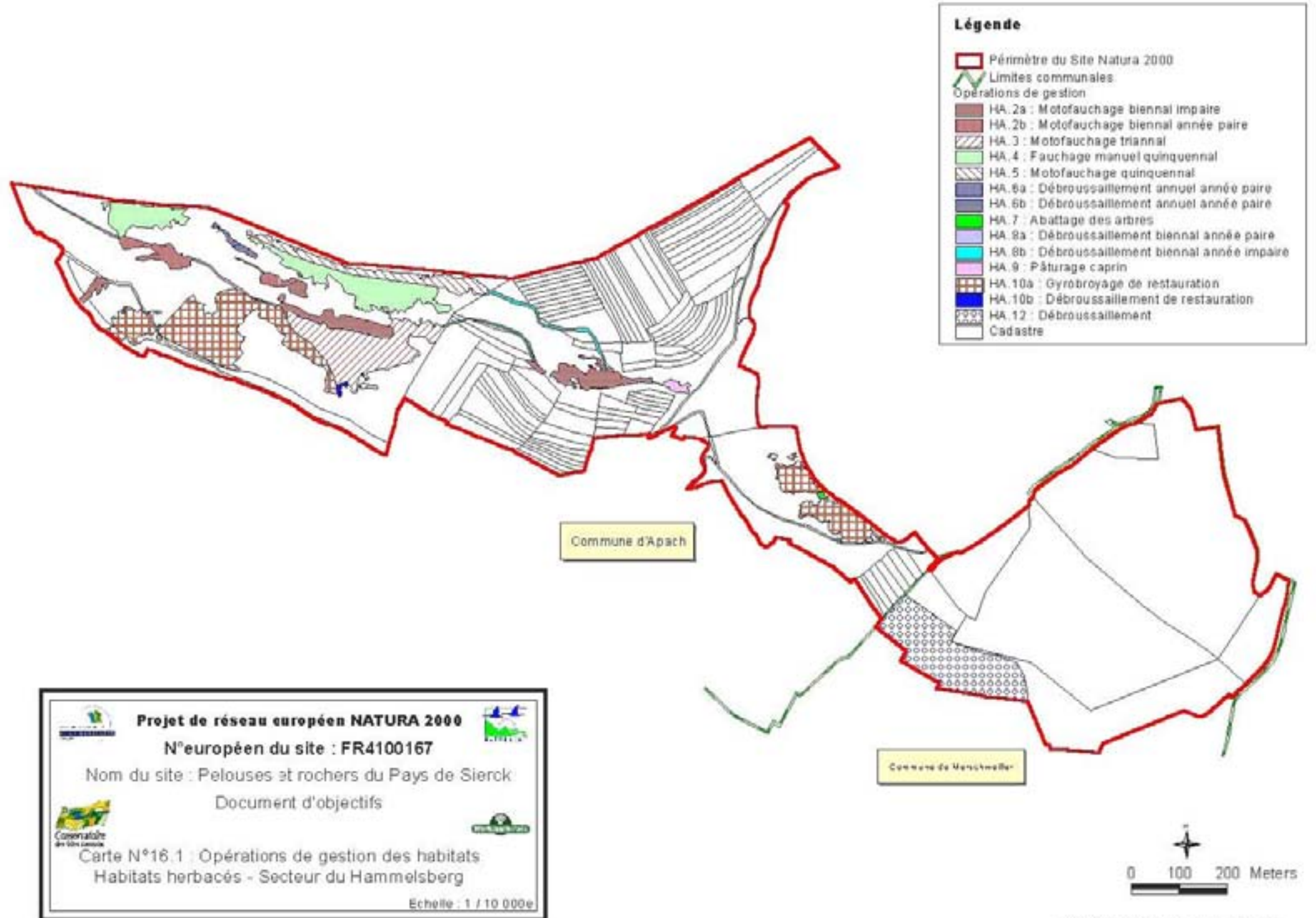


**Légende**

- Périmètre du Site Natura 2000
- Sentiers de randonnée
- Décharge
- Décharge

© IGN 2008







Projet de réseau européen NATURA 2000



N°européen du site : FR4100167

Nom du site : Pelouses et rochers du Pays de Sierck

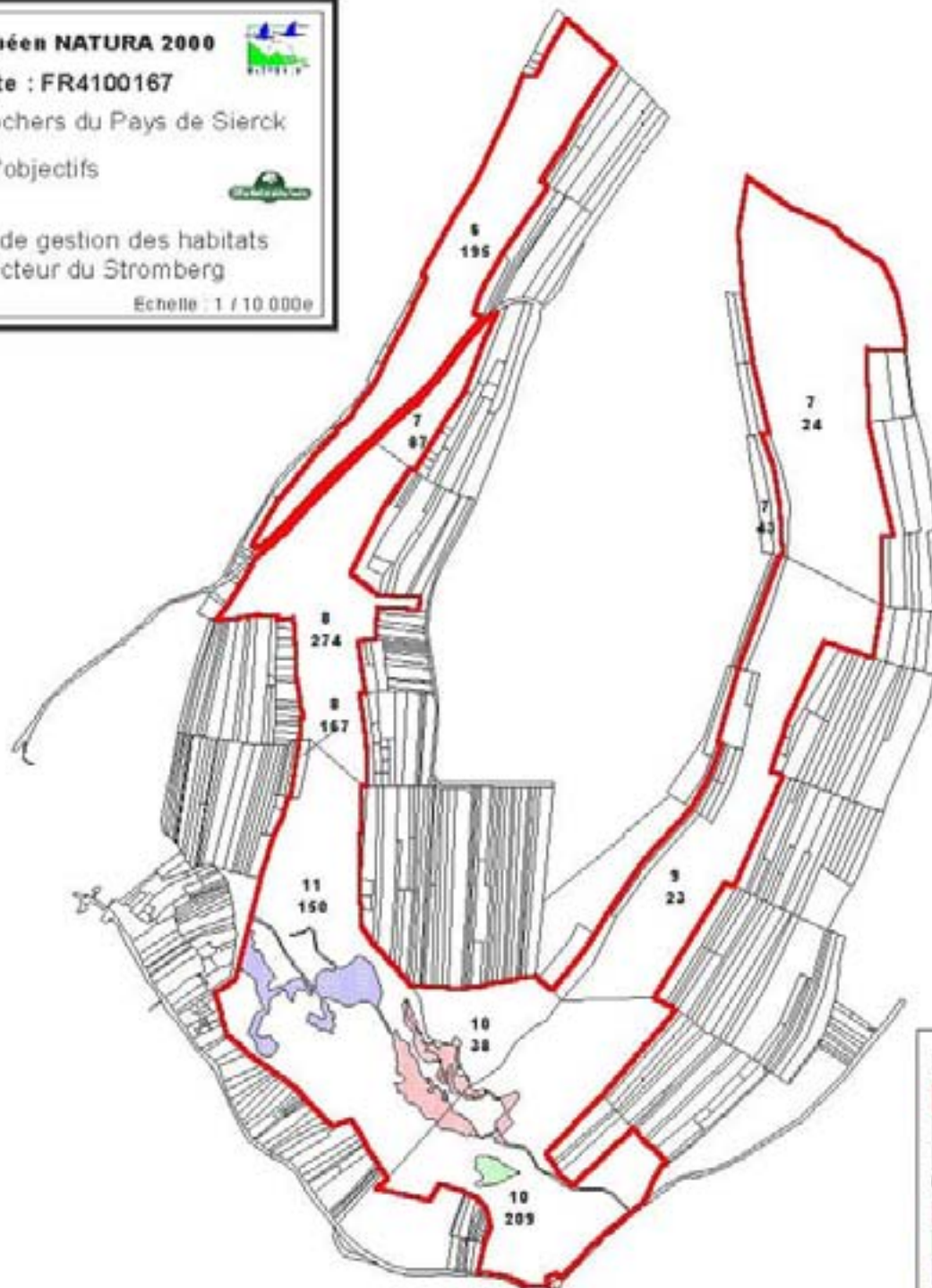


Document d'objectifs



Carte N°16.2 : Opérations de gestion des habitats  
Habitats herbacés - Secteur du Stromberg

Echelle : 1 / 10 000e



**Légende**

Périmètre du Site Natura 2000

Cadastre

Parcelles hors site

Opérations de gestion

HA. 13 : Débroussaillage initial puis fauche

HA. 14 : Débroussaillage initial puis fauche

HA. 15 : Débroussaillage initial puis fauche

0 100 200 Meters



# Projet de réseau européen NATURA 2000



N°européen du site : FR4100167

Nom du site : Pelouses et rochers du Pays de Sierck



Document d'objectifs



Carte N°16.3a : Opérations de gestion des habitats  
Habitats herbacés - Sept Collines : Nack

Echelle : 1 / 5 000e



## Légende

Périmètre du Site Natura 2000

Parcelles

Opérations de gestion

N1 : Créer et entretenir des cheminements techniques

N2 : Mise en place du pâturage extensif et travaux de restauration associés

N3 : Mise en place du pâturage extensif et travaux de restauration associés

N4 : Débroussaillage de restauration puis fauchage avec exportation

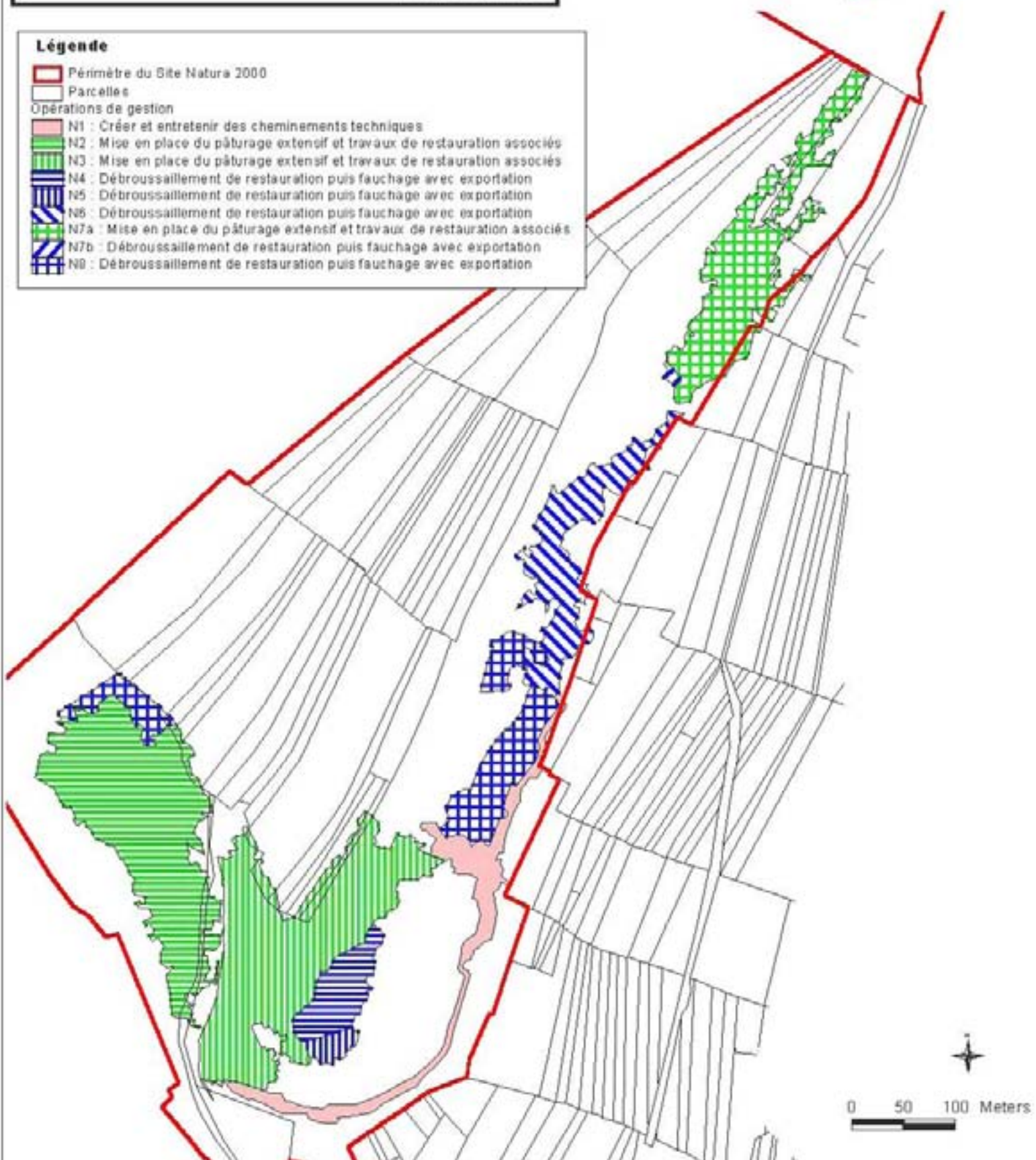
N5 : Débroussaillage de restauration puis fauchage avec exportation

N6 : Débroussaillage de restauration puis fauchage avec exportation

N7a : Mise en place du pâturage extensif et travaux de restauration associés

N7b : Débroussaillage de restauration puis fauchage avec exportation

N8 : Débroussaillage de restauration puis fauchage avec exportation



0 50 100 Meters





# Projet de réseau européen NATURA 2000



N°européen du site : FR4100167

Nom du site : Pelouses et rochers du Pays de Sierck

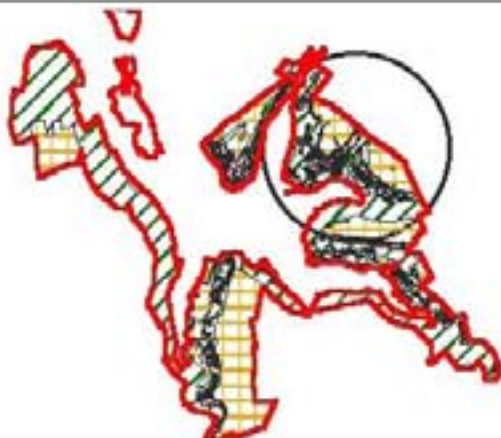


Document d'objectifs



Carte N°16.3b : Opérations de gestion des habitats  
Habitats herbacés - Sept Collines : Reichsberg - Kremberg

Echelle : 1 / 7 000e



## Légende

Périmètre du Site Natura 2000

Parcelles

Opérations de gestion

K1 : Débroussaillage de restauration puis fauchage avec exportation

K2 : Débroussaillage de restauration puis fauchage avec exportation

K3 : Débroussaillage de restauration puis fauchage avec exportation

K4 : Mise en place du pâturage extensif et travaux de restauration associés

L1 : Mise en place du pâturage extensif et travaux de restauration associés

L2 : Créer et entretenir des cheminements techniques

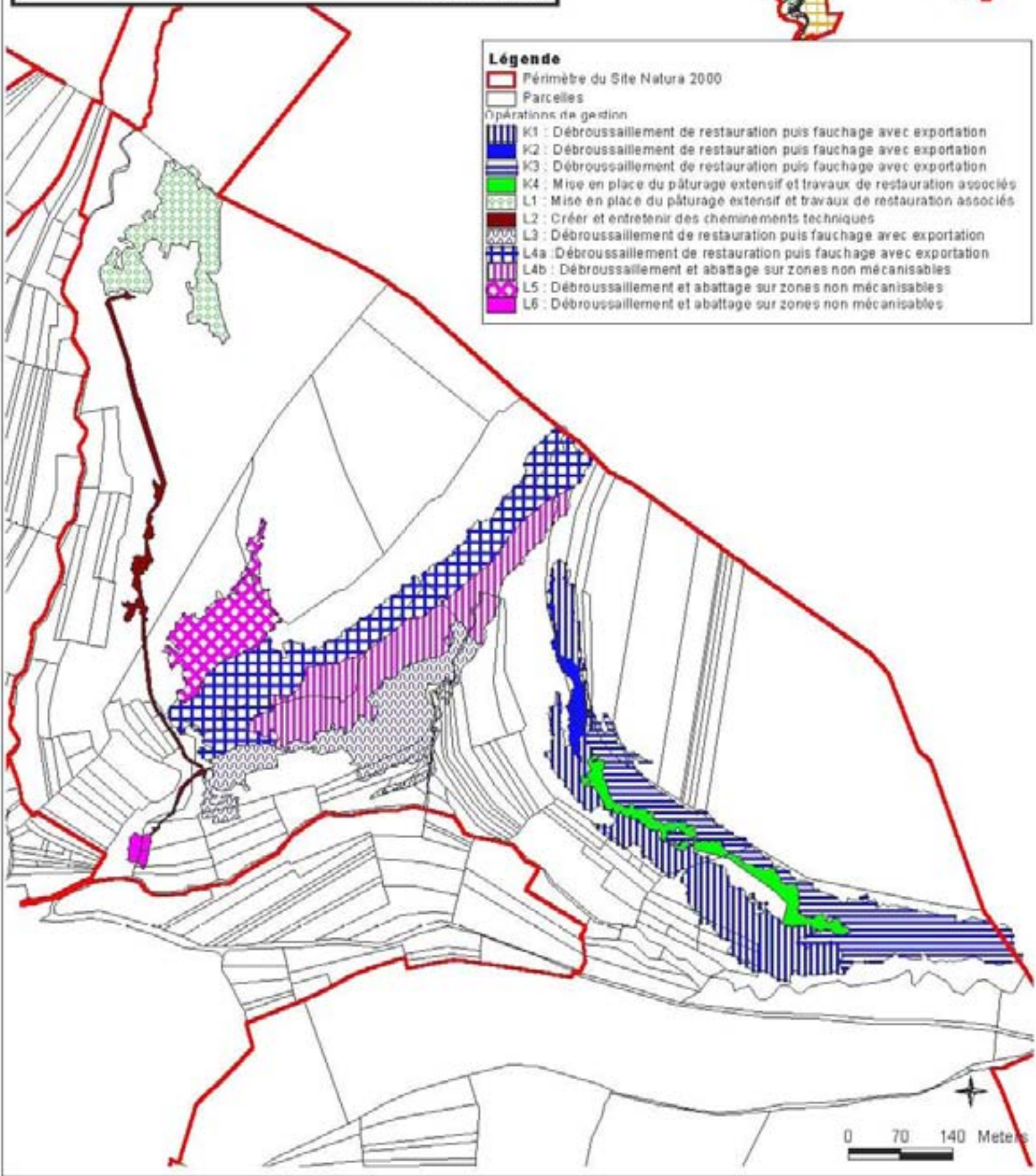
L3 : Débroussaillage de restauration puis fauchage avec exportation

L4a : Débroussaillage de restauration puis fauchage avec exportation

L4b : Débroussaillage et abattage sur zones non mécanisables

L5 : Débroussaillage et abattage sur zones non mécanisables

L6 : Débroussaillage et abattage sur zones non mécanisables



Projet de réseau européen NATURA 2000

N°européen du site : FR4100167

Nom du site : Pelouses et rochers du Pays de Sierck

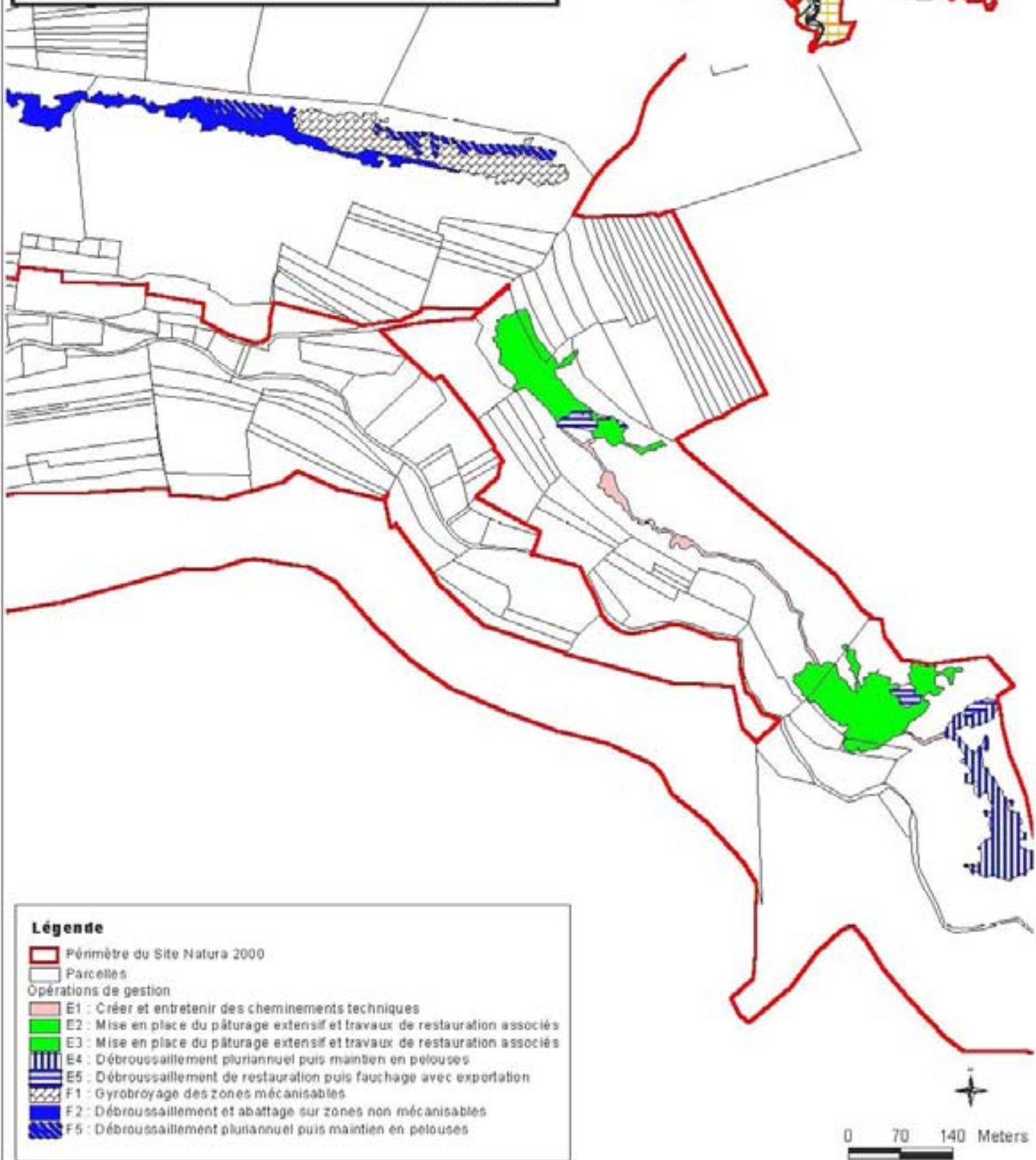
Document d'objectifs

Carte N°16.3c : Opérations de gestion des habitats

Habitats herbacés - Sept Collines :

Feldsberg - Evendorfberg

Echelle : 1 / 7 000e



**Légende**

▭ Périmètre du Site Natura 2000

▭ Parcelles

Opérations de gestion

▭ E1 : Créer et entretenir des cheminements techniques

▭ E2 : Mise en place du pâturage extensif et travaux de restauration associés

▭ E3 : Mise en place du pâturage extensif et travaux de restauration associés

▭ E4 : Débroussaillage pluriannuel puis maintien en pelouses

▭ E5 : Débroussaillage de restauration puis fauchage avec exportation

▭ F1 : Gyrobroyage des zones mécanisables

▭ F2 : Débroussaillage et abattage sur zones non mécanisables

▭ F5 : Débroussaillage pluriannuel puis maintien en pelouses



0 70 140 Meters



**Projet de réseau européen NATURA 2000**



N°européen du site : FR4100167

Nom du site : Pelouses et rochers du Pays de Sierck

Document d'objectifs



Carte N°16.3d : Opérations de gestion des habitats

Habitats herbacés - Sept Collines : Klausberg

Echelle : 1 / 7 000e

**Légende**

Périmètre du Site Natura 2000

Parcelles

Opérations de gestion

S1 : Créer et entretenir des cheminements techniques

S2 nord : Mise en place du pâturage extensif et travaux de restauration associés

S2 sud : Mise en place du pâturage extensif et travaux de restauration associés

S3 : Débroussaillage pluriannuel puis maintien en pelouses

S4 : Débroussaillage pluriannuel puis maintien en pelouses

S5 : Mise en place du pâturage extensif et travaux de restauration associés

S6 : Débroussaillage de restauration puis fauchage avec exportation

S7 : Mise en place du pâturage extensif et travaux de restauration associés

S8 : Mise en place du pâturage extensif et travaux de restauration associés



0 70 140 Meters





Projet de réseau européen NATURA 2000



N°européen du site : FR4100167

Nom du site : Pelouses et rochers du Pays de Sierck




Document d'objectifs



Carte N°16.4 : Opérations de gestion des habitats  
Habitats herbacés - Secteur des Quartzites

Echelle : 1 / 7 000e




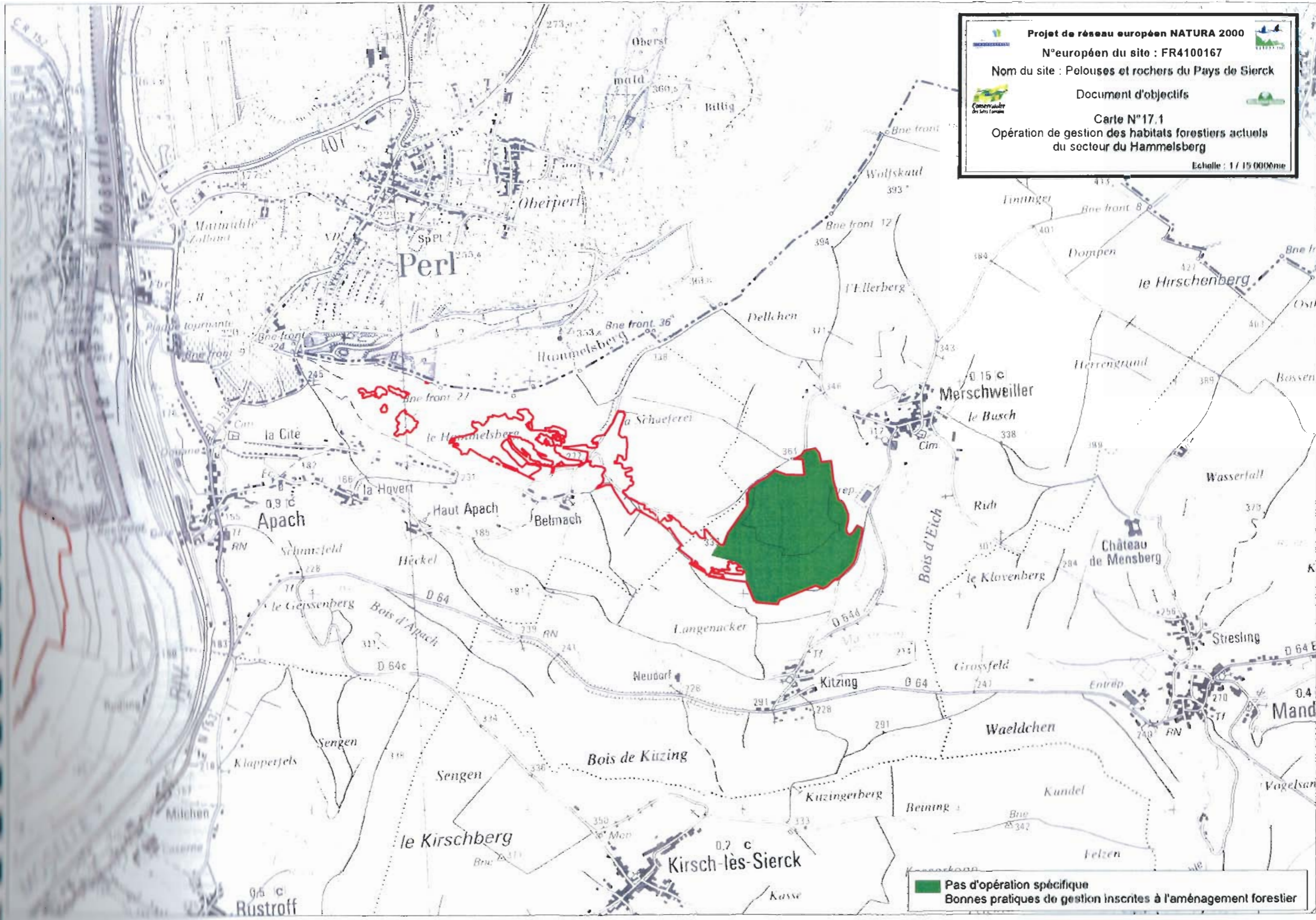
**Légende**

- Périmètre du Site Natura 2000
- Cadastre
- Opérations de gestion
  - HA.28 : Pratiquer une fauche annuelle
  - HA.29 : Débroussaillage triennal des pelouses
  - HA.40 : Débroussaillage biennal
  - HA.41 : Débroussaillage biennal des pierriers
  - HA.42 : Débroussaillage des marges et des arbustes




0 70 140 210 Meters

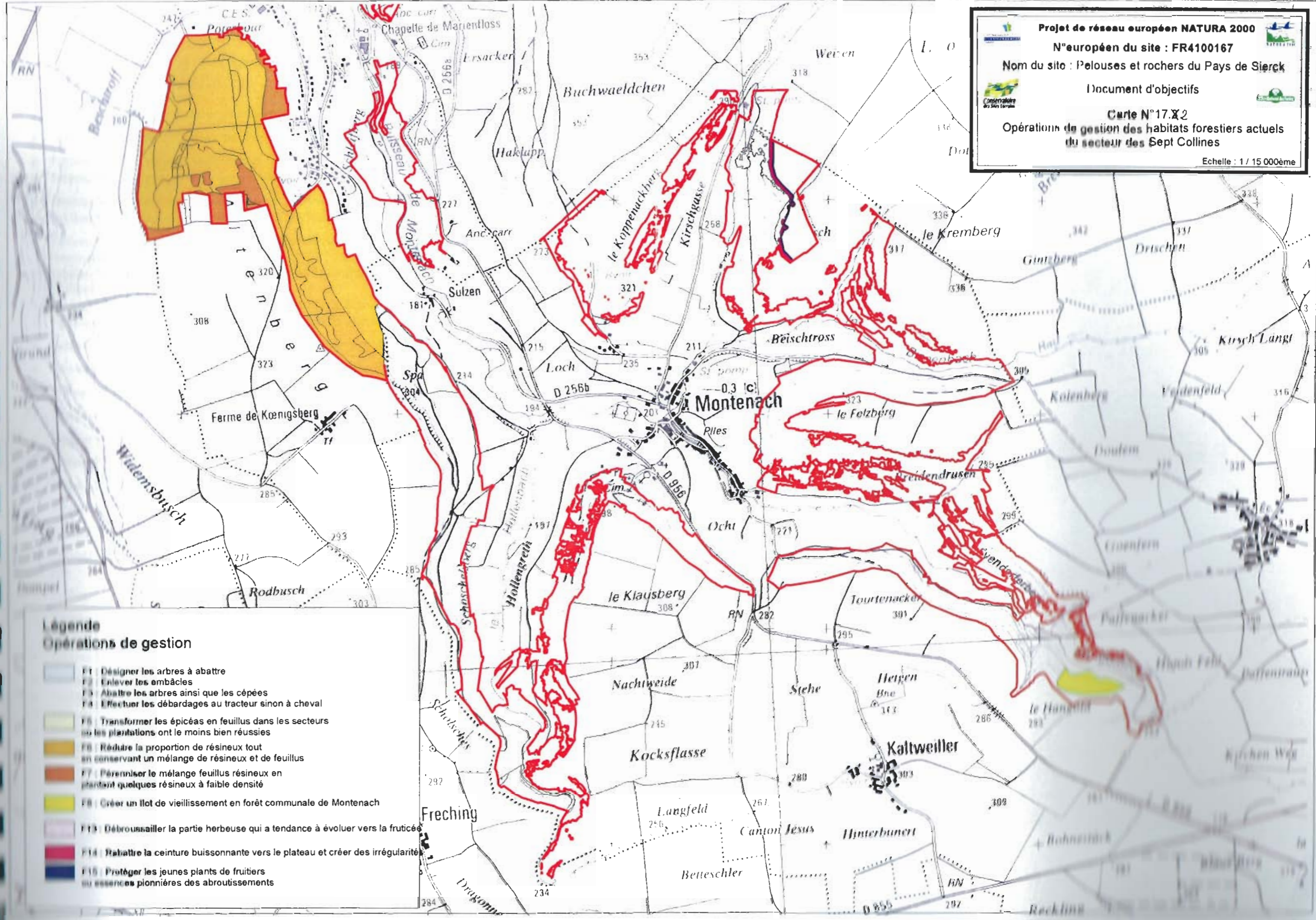

**Projet de réseau européen NATURA 2000**  
 N°européen du site : FR4100167  
 Nom du site : Pelouses et rochers du Pays de Sierck  
 Document d'objectifs  
 Carte N°17.1  
 Opération de gestion des habitats forestiers actuels  
 du secteur du Hammelsberg  
 Echelle : 1 / 15 000ème



 Pas d'opération spécifique  
 Bonnes pratiques de gestion inscrites à l'aménagement forestier




**Projet de réseau européen NATURA 2000**  
 N°européen du site : FR4100167  
 Nom du site : Pelouses et rochers du Pays de Sierck  
 Document d'objectifs  
 Carte N°17.X2  
 Opérations de gestion des habitats forestiers actuels  
 du secteur des Sept Collines  
 Echelle : 1 / 15 000ème



**Légende**  
**Opérations de gestion**

- F1 Désigner les arbres à abattre
- F2 Enlever les ombrières
- F3 Abattre les arbres ainsi que les cépées
- F4 Effectuer les débardages au tracteur sinon à cheval
- F6 Transformer les épicéas en feuillus dans les secteurs où les plantations ont le moins bien réussies
- F7 Réduire la proportion de résineux tout en conservant un mélange de résineux et de feuillus
- F7 Pérenniser le mélange feuillus résineux en plantant quelques résineux à faible densité
- F8 Créer un îlot de vieillissement en forêt communale de Monténach
- F13 Débroussailler la partie herbeuse qui a tendance à évoluer vers la fruticée
- F14 Rabattre la ceinture buissonnante vers le plateau et créer des irrégularités
- F15 Protéger les jeunes plants de fruitiers ou essences pionnières des abrouissements



Projet de réseau européen NATURA 2000



N°européen du site : FR4100167

Nom du site : Pelouses et rochers du Pays de Sierck





Document d'objectifs

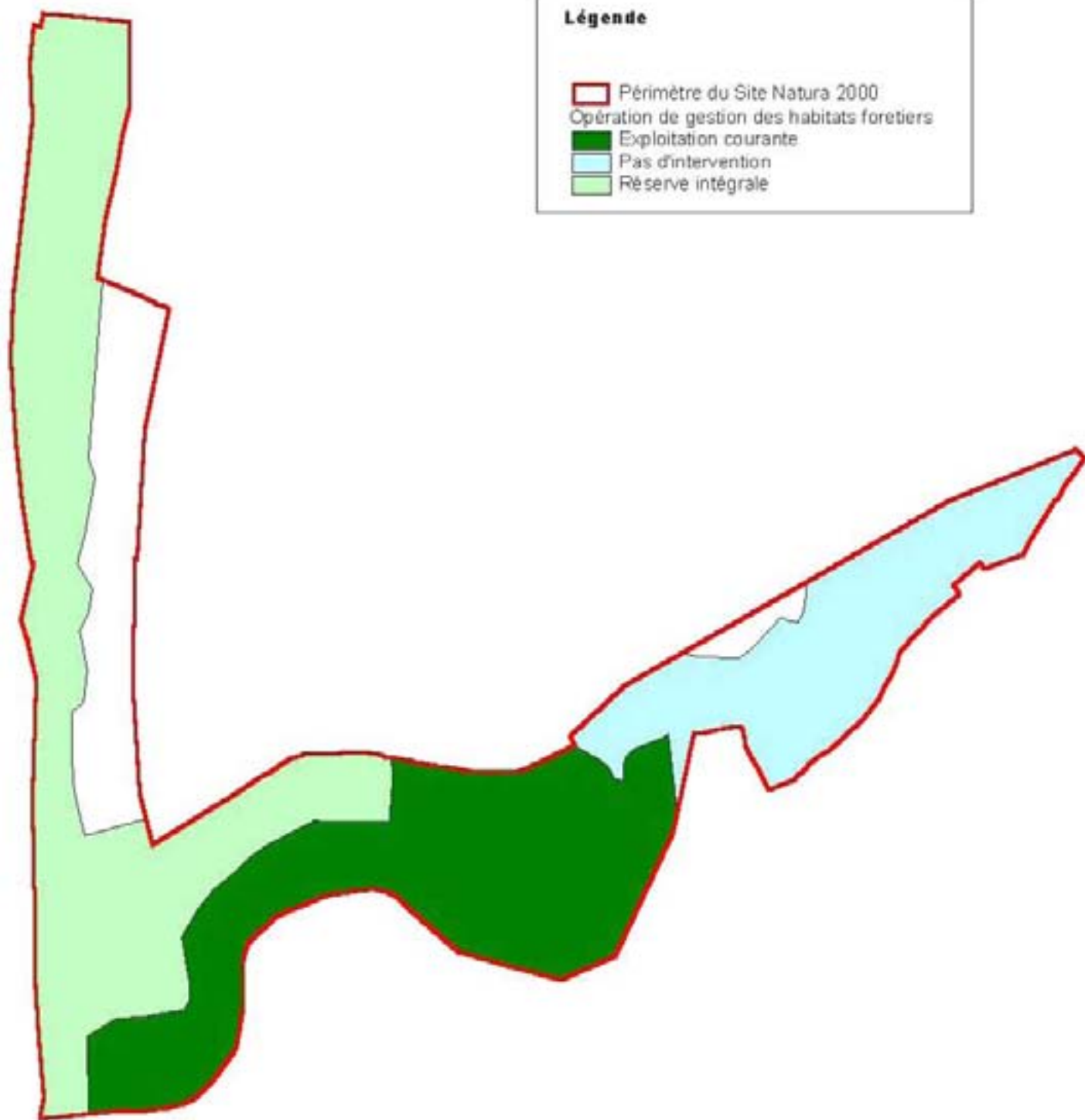


Carte N°17.3 : Opérations de gestion des habitats  
Habitats forestiers - Secteur de Rettel

Echelle : 1 / 5 000e

### Légende

-  Périmètre du Site Natura 2000
-  Opération de gestion des habitats forestiers  
Exploitation courante
-  Pas d'intervention
-  Réserve intégrale



0 50 100 150 200 250 Meters

