







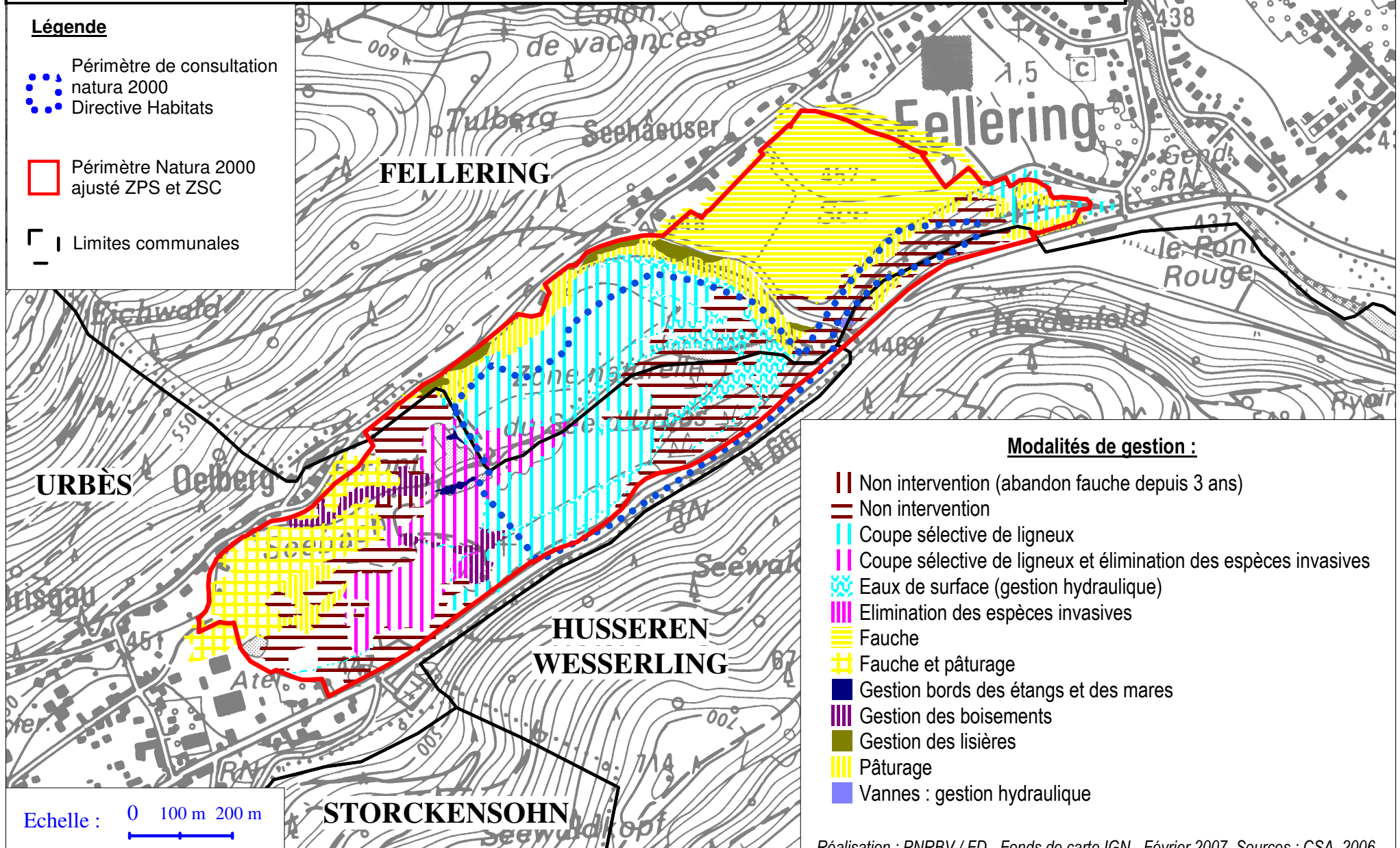
Conservatoire
des Sites Alsaciens
Association reconnue d'utilité publique

Gestion des milieux : état des lieux secteur See d'Urbès
















Légende

-  Périmètre de consultation natura 2000
-  Directive Habitats
-  Périmètre Natura 2000 ajusté ZPS et ZSC
-  Limites communales



Modalités de gestion :

-  Non intervention (abandon fauche depuis 3 ans)
-  Non intervention
-  Coupe sélective de ligneux
-  Coupe sélective de ligneux et élimination des espèces invasives
-  Eaux de surface (gestion hydraulique)
-  Elimination des espèces invasives
-  Fauche
-  Fauche et pâturage
-  Gestion bords des étangs et des mares
-  Gestion des boisements
-  Gestion des lisières
-  Pâturage
-  Vannes : gestion hydraulique