

DEBITS CARACTERISTIQUES EN M3/S
(1971-1990)
(débits naturels reconstitués)

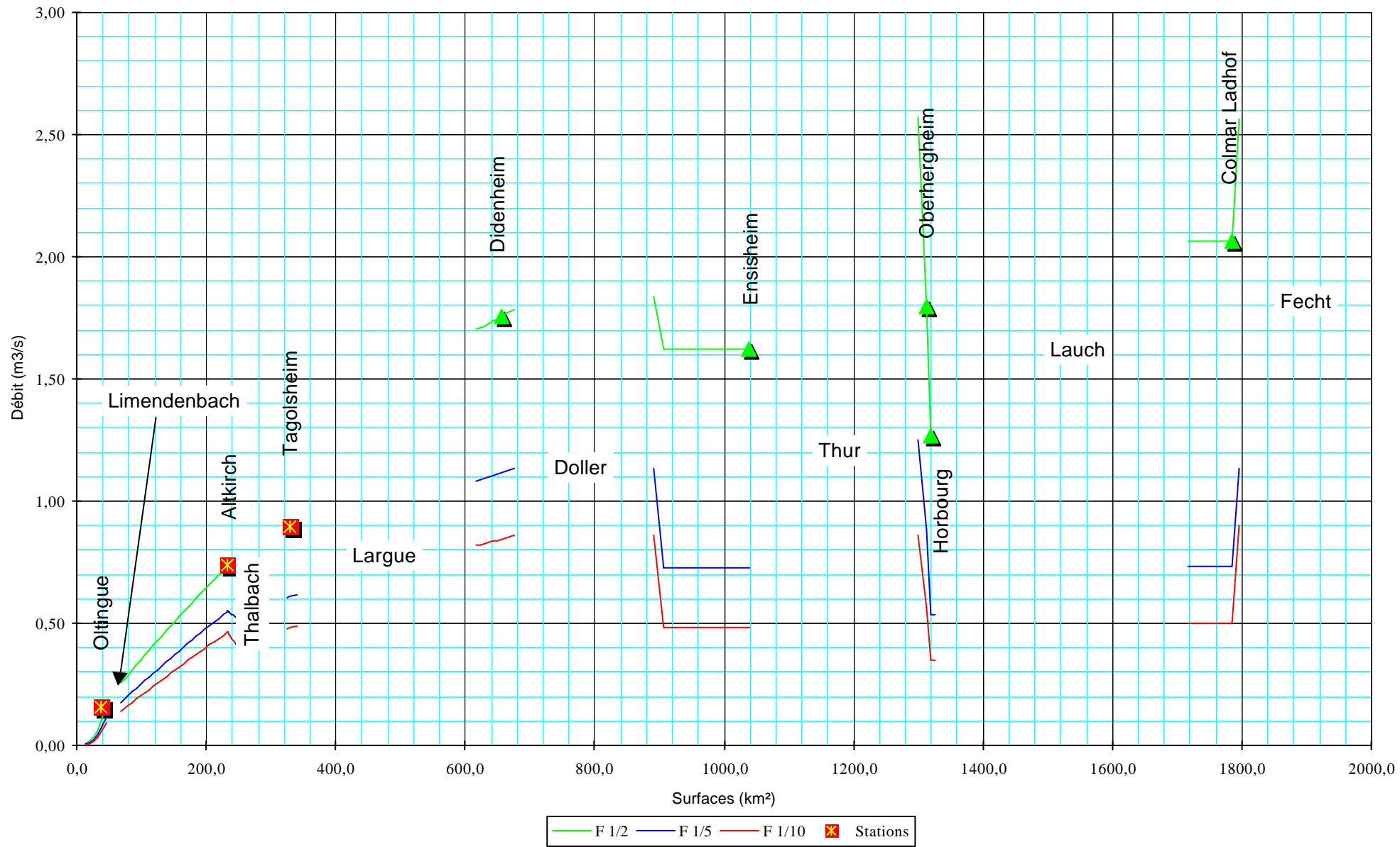
Zone hydro	Identification du point	P.K.H.	Surface du B.V. en km ²	Module (m ³ /s)	Débits mensuels d'étiage (m ³ /s)		
					F 1/2	F 1/5	F 1/10
A100	L'III à sa résurgence à l'amont de Ligsdorf	788,63	12,7		0,004	0,003	0,002
A100	L'III à la station hydrométrique d'Oltingue	795,32	38,1	0,479	0,155	0,108	0,087
A100	L'III à l'amont du confluent du Limendenbach (limite des zones A100, A101 et A102)	799,48	45,2	0,566	0,167	0,117	0,094
A101	Le Limendenbach		23,2	0,286	0,086	0,060	0,048
A102	L'III à l'aval du confluent du Limendenbach (limite des zones A100, A101 et A102)	799,48	68,4	0,852	0,253	0,177	0,142
A102	L'III à l'aval du confluent du Gersbach (limite des zones A102 et A103)	807,33	120,7	1,44	0,415	0,300	0,246
A103	L'III à l'aval du confluent du Feldbach (limite des zones A103 et A104)	817,48	186,2	2,07	0,606	0,448	0,374
A104	L'III à l'aval du confluent du Dorlbachle (limite des zones A104 et A105)	824,20	225,6	2,42	0,716	0,535	0,451
A105	L'III à la station hydrométrique d'Altkirch	826,53	233,0	2,44	0,736	0,551	0,465
A105	L'III à l'amont du confluent du Thalbach (limite des zones A105, A107 et A108)	830,08	246,7	2,55	0,769	0,523	0,414
A107	Le Thalbach		78,4	0,535	0,120	0,081	0,064
A108	L'III à l'aval du confluent du Thalbach (limite des zones A105, A107 et A108)	830,08	325,1	3,08	0,889	0,604	0,478
A108	L'III à la station hydrométrique de Tagolsheim	832,25	330,0	3,13	0,896	0,609	0,482
A108	L'III à l'amont du confluent de la Largue (limite des zones A108, A115 et A116)	836,03	339,4	3,24	0,909	0,618	0,489
A115	La Largue		277,1	3,46	0,792	0,464	0,328
A116	L'III à l'aval du confluent de la Largue (limite des zones A108, A115 et A116)	836,03	616,5	6,17	1,70	1,08	0,817
A116	L'III à Didenheim	845,53	656,0	6,45	1,75	1,12	0,844
A116	L'III à l'amont du confluent de la Doller (limite des zones A116, A125 et A130)	851,78	676,6	6,33	1,78	1,14	0,858
A125	La Doller		215,4	4,26	0,051	0,000	0,000
A130	L'III à l'aval du confluent de la Doller (limite des zones A116, A125 et A130)	851,78	892,0	10,6	1,83	1,14	0,858
A130	L'III à l'amont du confluent du Dollerbaechlein (limite des zones A130, A132 et A133)	866,00	906,7	10,5	1,62	0,728	0,485
A133	L'III à l'aval du confluent du Dollerbaechlein (limite des zones A130, A132 et A133)	866,00	1012,5	10,8	1,62	0,728	0,485
A133	L'III à Ensisheim	868,06	1038,0	10,6	1,62	0,728	0,485
A133	L'III à l'amont du confluent de la Thur (limite des zones A133, A146 et A147)	869,30	1038,3	10,6	1,62	0,728	0,485

Zone hydro	Identification du point	P.K.H.	Surface du B.V. en km ²	Module (m3/s)	Débits mensuels d'étéage (m3/s)		
					F 1/2	F 1/5	F 1/10
A146	La Thur		261,7	5,18	0,944	0,523	0,375
A147	L'III à l'aval du confluent de la Thur (limite des zones A130, A146 et A147)	869,30	1300,0	15,8	2,57	1,25	0,860
A147	L'III à Oberhergheim	881,40	1313,0	13,3	1,80	0,882	0,563
A147	L'III à Horbourg	895,03	1320,0	11,8	1,27	0,536	0,349
A147	L'III à l'amont du confluent de la Lauch (limite des zones A147, A158 et A160)	895,93	1325,9	11,8	1,27	0,536	0,349
A158	La Lauch		390,1	2,77	0,794	0,196	0,154
A160	L'III à l'aval du confluent de la Lauch (limite des zones A147, A158 et A160)	895,93	1716,0	14,6	2,06	0,732	0,503
A161	L'III à Colmar Ladhof	898,61	1784,0	18,9	2,06	0,732	0,503
A161	L'III à l'amont du confluent de la Fecht (limite des zones A161, A216 et A220)	910,30	1796,2		2,56	1,13	0,903
A216	La Fecht		545,3	9,24	2,37	1,58	1,17
A220	L'III à l'aval du confluent de la Fecht (limite des zones A161, A216 et A220)	910,30	2341,5		4,93	2,71	2,07

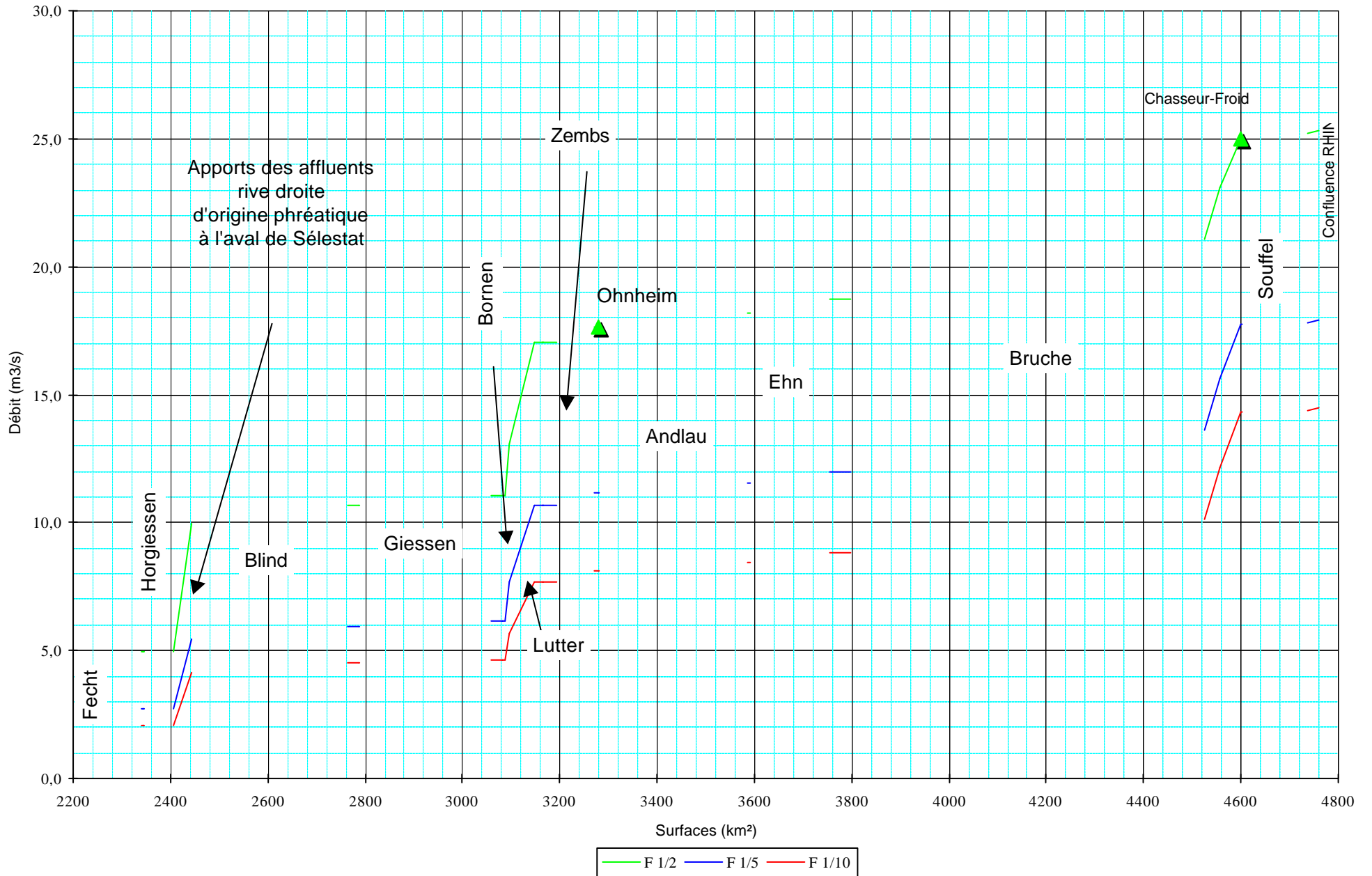
Zone hydro	Identification du point	P.K.H.	Surface du B.V. en km ²	Module (m ³ /s)	Débits mensuels d'étiage (m ³ /s)		
					F 1/2	F 1/5	F 1/10
A220	L'III à l'amont du confluent du Horgiessen (limite des zones A220, A221 et A222)	919,55	2346,8		4,93	2,71	2,07
A221	Le Horgiessen		60,4		0,047	0,010	0,002
A222	L'III à l'aval du confluent du Horgiessen (limite des zones A220, A221 et A222)	919,55	2407,2		4,98	2,72	2,07
A222	L'III à l'amont du confluent de la Blind (limite des zones A222, A226 et A227)	925,63	2444,8	29,7	9,96	5,44	4,15
A226	La Blind		320,1	7,60	0,734	0,500	0,359
A227	L'III à l'aval du confluent de la Blind (limite des zones A222, A226 et A227)	925,63	2764,9	37,3	10,7	5,94	4,51
A227	L'III à l'amont du confluent du Giessen (limite des zones A227, A235 et A236)	928,40	2786,6		10,7	5,94	4,51
A235	Le Giessen		273,0	3,87	0,367	0,226	0,146
A236	L'III à l'aval du confluent du Giessen (limite des zones A227, A235 et A236)	928,40	3059,6		11,1	6,17	4,65
A236	L'III à l'amont du confluent du Bornen	933,63	3089,0		11,1	6,17	4,65
A236	L'III à l'aval du confluent du Bornen	933,63	3096,6		13,1	7,67	5,65
A236	L'III à l'aval du confluent de la Lutter (limite des zones A236 et A237)	942,80	3146,8		17,1	10,7	7,65
A237	L'III à l'amont du canal de décharge de l'III (limite des zones A237 et A238)	948,48	3166,0		17,1	10,7	7,65
A238	L'III à l'aval du canal de décharge de l'III (limite des zones A237 et A238)	948,48	3166,0		17,1	10,7	7,65
A238	L'III à l'amont du canal d'alimentation de l'III = Zembs (limite des zones A238 et A243)	957,28	3194,5		17,1	10,7	7,65
A242	La Zembs			1,34	0,571	0,508	0,477
A243	L'III à l'aval du canal d'alimentation de l'III = Zembs (limite des zones A238 et A243)	957,28	3270,7		17,6	11,2	8,13
A243	L'III à Ohnheim	960,78	3280,0		17,6	11,2	8,13
A243	L'III à l'amont du confluent de l'Andlau (limite des zones A243, A257 et A258)	962,03	3280,3		17,6	11,2	8,13
A257	L'Andlau		306,7	1,74	0,567	0,388	0,314
A258	L'III à l'aval du confluent de l'Andlau (limite des zones A243, A257 et A258)	962,03	3587,0		18,2	11,6	8,45
A258	L'III à l'amont du confluent de l'Ehn (limite des zones A258, A263 et A264)	964,30	3590,4		18,2	11,6	8,45
A263	L'Ehn		165,0	1,46	0,547	0,437	0,382
A264	L'III à l'aval du confluent de l'Ehn (limite des zones A258, A263 et A264)	964,30	3755,4		18,7	12,0	8,83
A264	L'III à l'amont du confluent de la Bruche (limite des zones A264, A286 et A287)	974,20	3798,8		18,7	12,0	8,83
A27_	La Bruche		727,3	9,72	2,33	1,63	1,31
A287	L'III à l'aval du confluent de la Bruche (limite des zones A264, A286 et A287)	974,20	4526,1		21,1	13,6	10,1
A287	L'III à l'amont du confluent du Rhin Tordu (limite des zones A287 et A288)	975,97	4556,5		21,1	13,6	10,1

Zone hydro	Identification du point	P.K.H.	Surface du B.V. en km ²	Module (m ³ /s)	Débits mensuels d'étiage (m ³ /s)		
					F 1/2	F 1/5	F 1/10
A288	L'III à l'aval du confluent du Rhin Tordu (limite des zones A287 et A288)	975,97	4556,5		23,1	15,6	12,1
A288	L'III à Chasseur-Froid	985,50	4600,0		25,0	17,7	14,3
A288	L'III à l'amont du confluent de la Souffel (limite des zones A288, A293 et A294)	989,48	4603,8		25,0	17,7	14,3
A29_	La Souffel		132,3	0,343	0,217	0,097	0,053
A294	L'III à l'aval du confluent de la Souffel (limite des zones A288, A293 et A294)	989,48	4736,1		25,2	17,8	14,4
A294	L'III à son confluent avec le Rhin	1005,62	4760,5		25,3	17,9	14,5

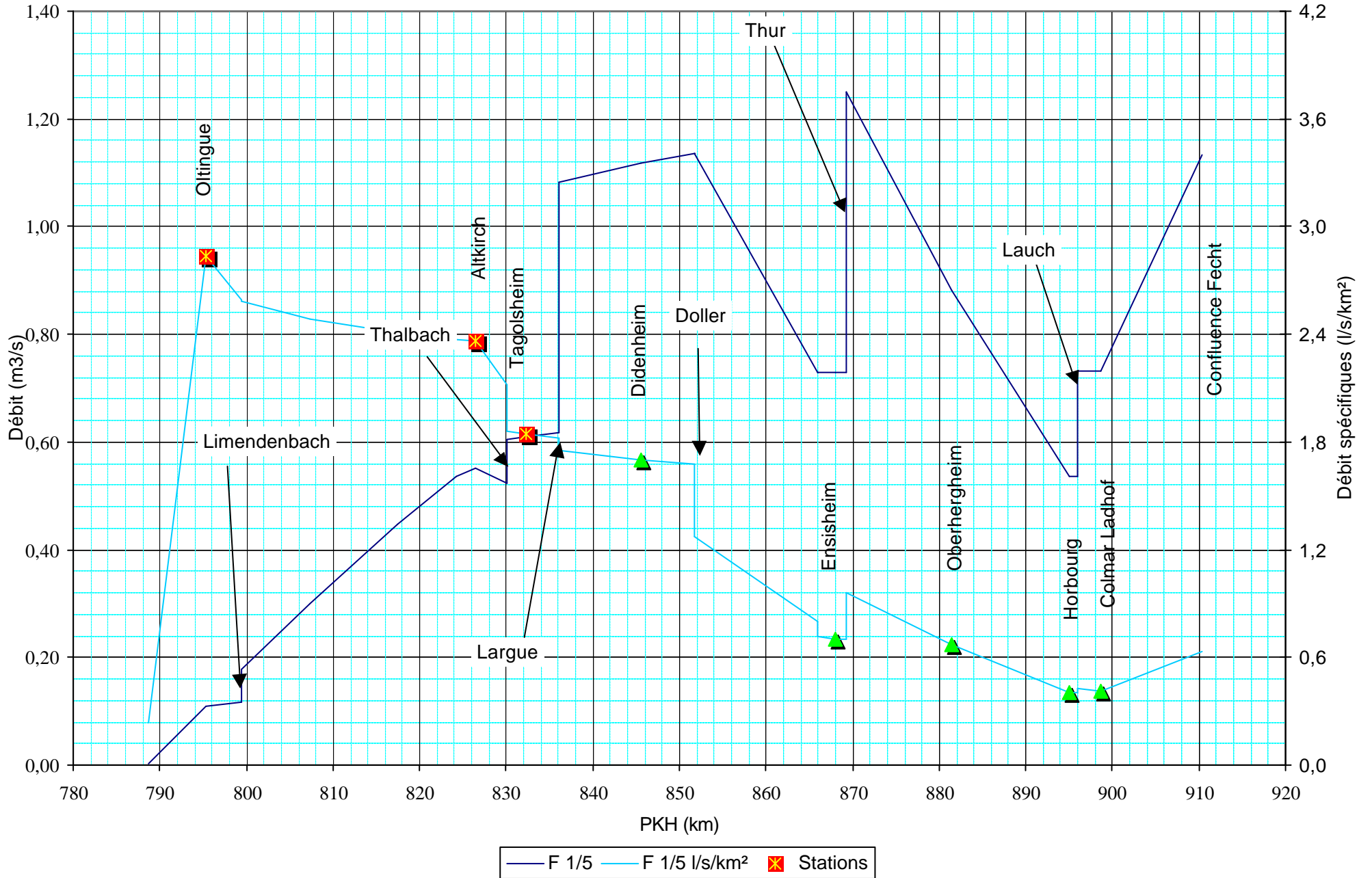
ILL (amont Fecht)
Débits caractéristiques
d'étéage



ILL (aval Fecht) Débits caractéristiques d'été



ILL (amont Fecht)
Débits caractéristiques d'étiage de F. 1/5
(débits naturels reconstitués)



ILL (aval Fecht)
Débits caractéristiques d'été de F. 1/5
(débits naturels reconstitués)

