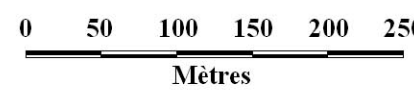
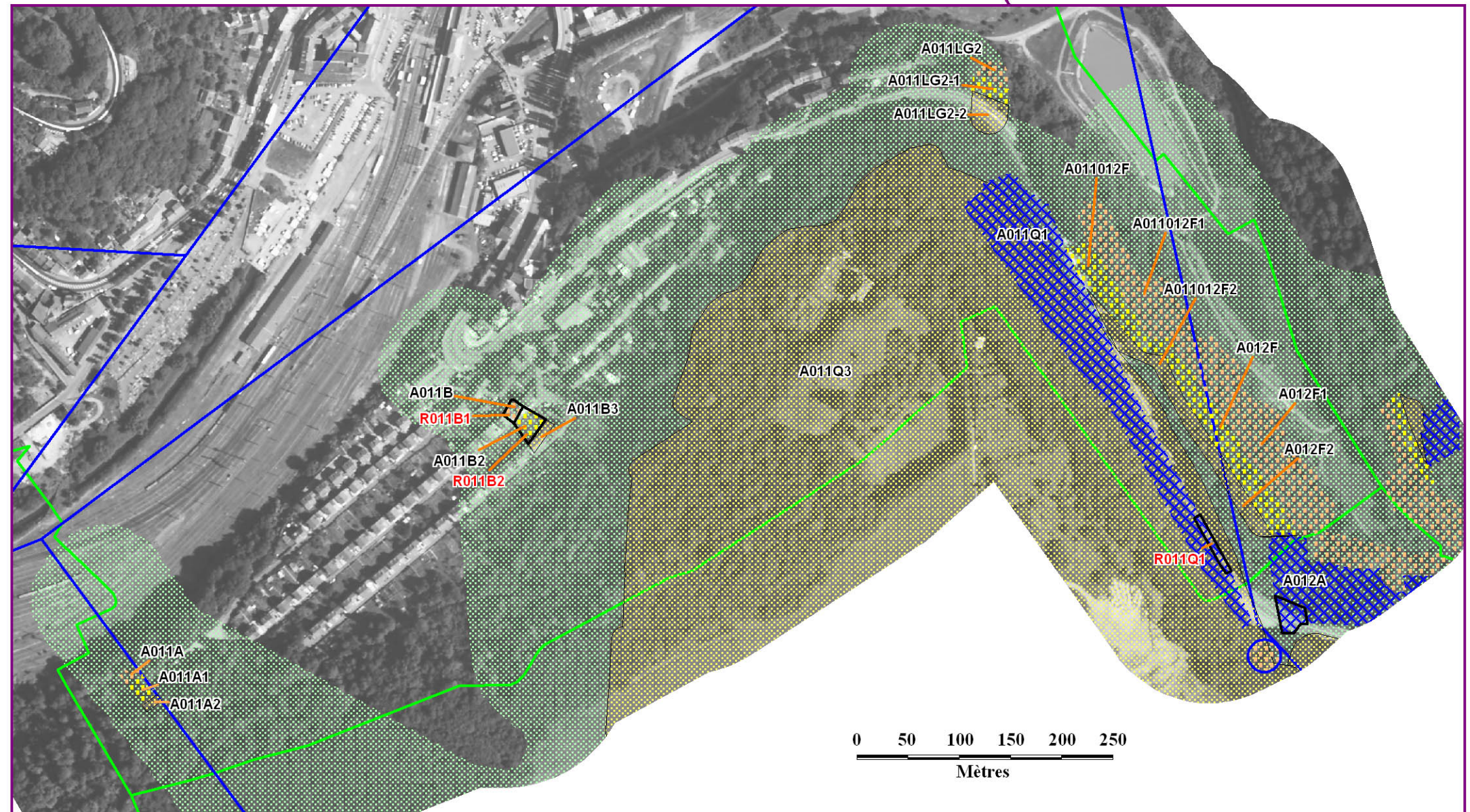



COMMUNE DE LONGWY

CARTE DES ALÉAS "MOUVEMENTS DE TERRAIN"



NIPEM (zone Non Influencée Par l'Exploitation Minière)		Limites :
EBOULEMENT DE FRONT DE MINE A CIEL OUVERT	Commune	Concession
EBOULEMENT DE FRONT DE MINE A CIEL OUVERT SOUS BATI ET INFRASTRUCTURE		
FONTIS SUR PUITS	Fontis sous bâti et infrastructure	Fontis sous bâti et infrastructure
PUITS SANS ALEA		
FONTIS SUR DEPILAGE Ancien, à moins de 50m		
FONTIS SUR TRAVAUX		
EFFONDREMENT LOCALISE	RISQUE sous bâti Fort, Moyen ou Faible	
FONTIS FORT		
FONTIS MOYEN		
FONTIS FAIBLE		
EFFONDREMENT BRUTAL Non Ecarté	CLASSE DE SURVEILLANCE C1 à C4 pour bâti et infrastructure ACTUELS	
Etude en cours		
AFFAISSEMENT PROGRESSIF		
MOUVEMENTS RESIDUELS	Longwy, Carte, 18-03-13 wr E01151730E - 13L092220	
ZONE SANS ALEA MINIER	ETAT AU 18/03/2013	

BD ORTHO / SCAN250 (Lambert 93) de 2009 utilisés conformément aux dispositions prévues par le protocole IGN - MEEDAT. Pour chaque zone d'aléa, les classes de surveillance potentielle, indiquées par tous les types d'engins simulés sont indiquées dans le tableau des zones de chaque commune. Le numéro de la zone permet le repérage dans le tableau joint.