

DOCUMENT D'OBJECTIFS  
Site n° FR2100247  
« Pelouses et fruticées de la région de Joinville »

TOME 2 : Annexes

août 2005

Opérateur :

**CHIFFAUT Alain**  
Consultant en espaces naturels

*Commande du 6 janvier 2003  
de la Direction Régionale de l'Environnement de Champagne-Ardenne*





# CONTENU DES ANNEXES

## **Annexes cartographiques**

Cartes 4-1 à 4-9 : les habitats naturels

Cartes 5-1 à 5-9 : les habitats d'intérêt communautaire

Cartes 7-1 à 7-7 : les activités socio-économiques

Cartes 8-1 à 8-9 : localisation indicative des actions

Cartes 9-1 à 9-9 : propositions de nouvelles limites du site Natura 2000

## **Données environnementales**

Fiche climatologique

Fiche A à I sur les habitats

Fiche papillons

Expertise chauves-souris

Inventaire des oiseaux

Inventaire des papillons de jour

Inventaire des orthoptères (criquets, sauterelles, mante)

## **Annexes administratives**

Arrêté préfectoral de désignation des membres du comité de pilotage

Compte-rendu de la réunion du comité de pilotage du 5 mai 2003

Compte-rendu de la réunion du comité de pilotage du 17 mars 2004

Compte-rendu des réunions d'information dans les communes en 2003

Compte-rendu des réunions d'information dans les communes en 2004

Fiches CAD

Contrats pelouses et prairies

Contrats forestiers



**Site Natura 2000 – FR2100247 (n°02)**

**Pelouses et fruticées de la région de Joinville**

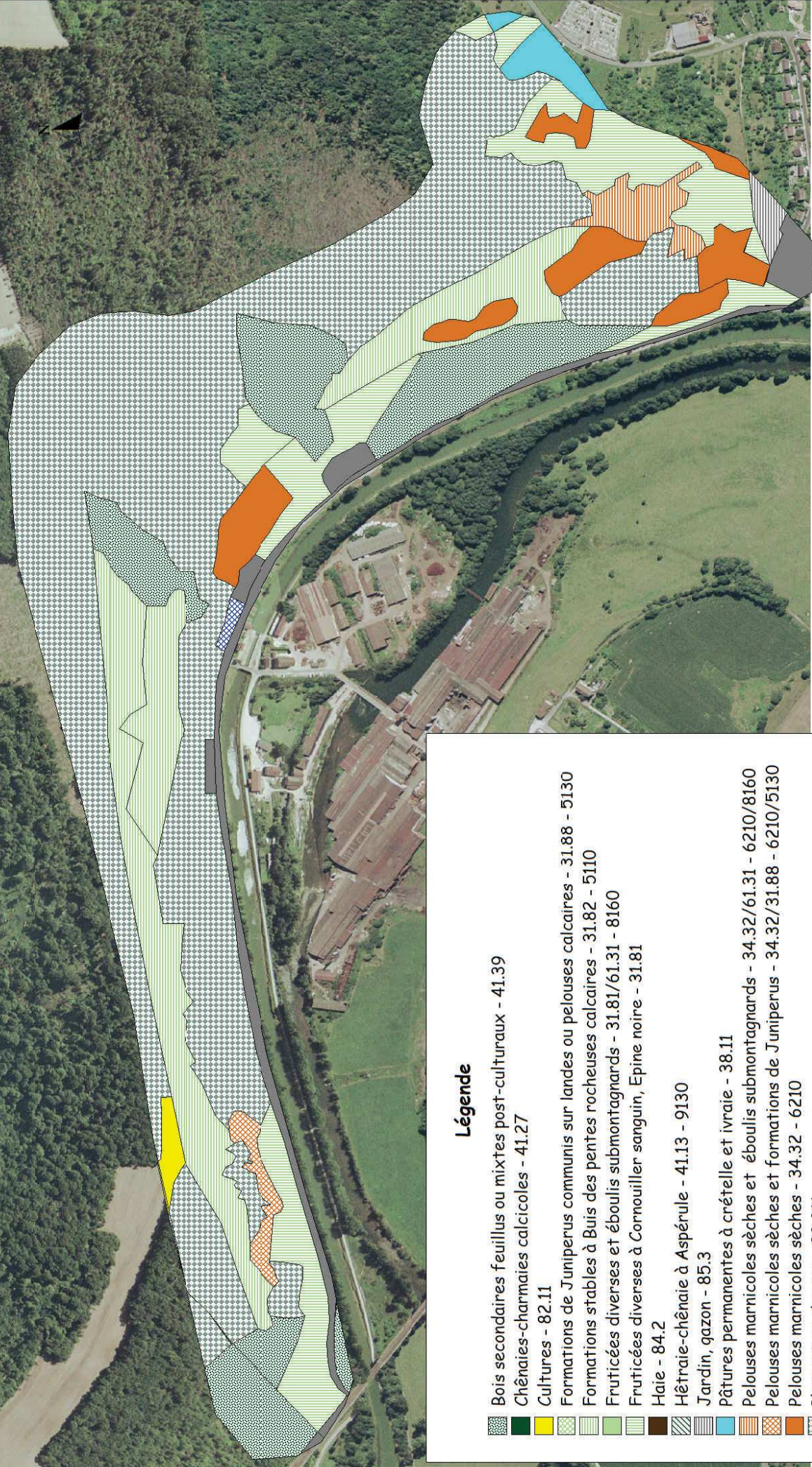
**Haute – Marne**

**Septembre 2005**




















**Cartographies**  
**habitats naturels**



Carte 4-1 : Les habitats naturels de la zone n°1 "Coteau de Bussy"



### Légende

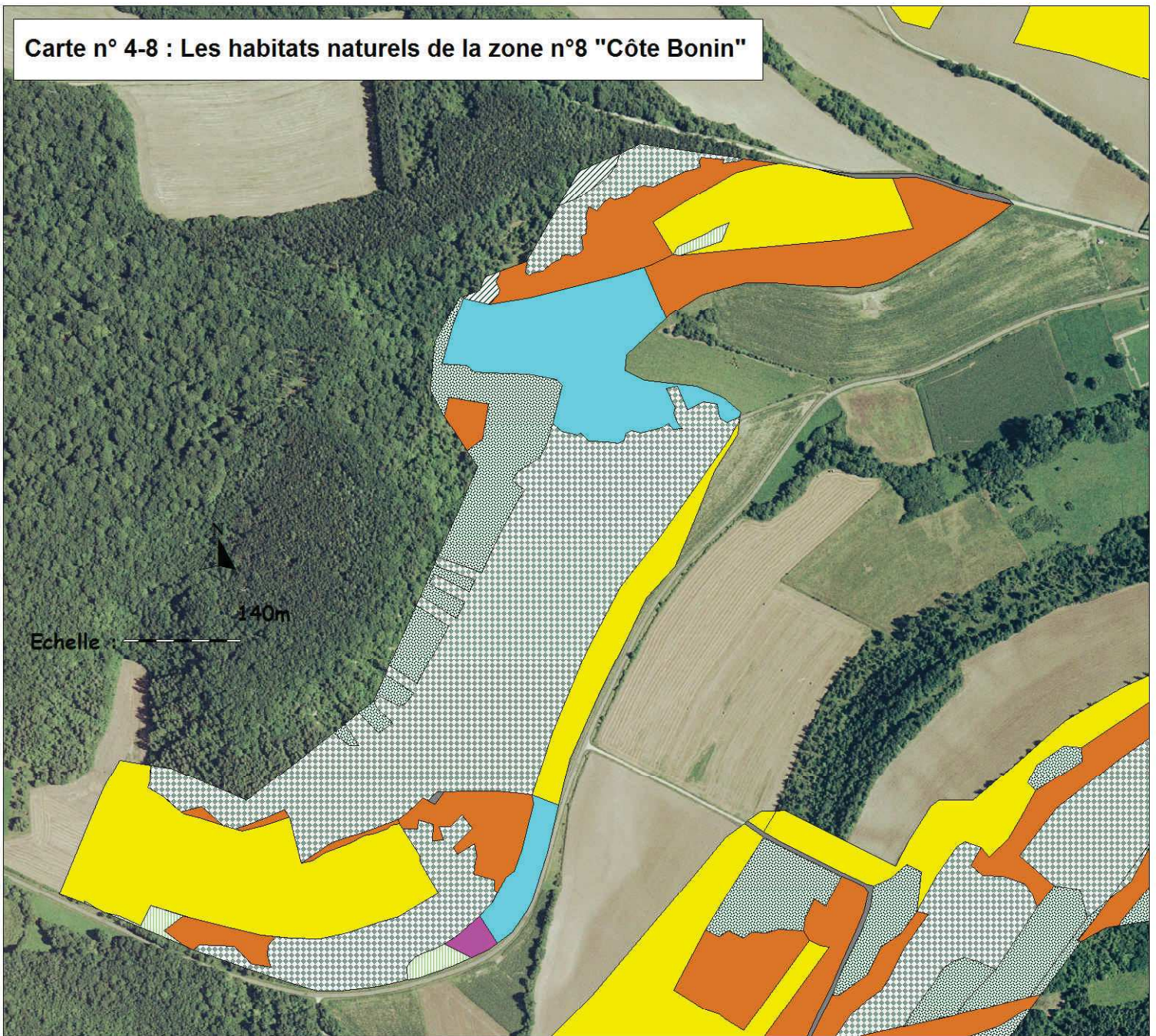
-  Bois secondaires feuillus ou mixtes post-culturaux - 41.39
-  Chênaies-charmaies calcicoles - 41.27
-  Cultures - 82.11
-  Formations de Juniperus communis sur landes ou pelouses calcaires - 31.88 - 5130
-  Formations stables à Buis des pentes rocheuses calcaires - 31.82 - 5110
-  Fruticées diverses et éboulis submontagnards - 31.81/61.31 - 8160
-  Fruticées diverses à Cornouiller sanguin, Epine noire - 31.81
-  Haie - 84.2
-  Hêtraie-chênaie à Aspérule - 41.13 - 9130
-  Jardin, gazon - 85.3
-  Pâtures permanentes à crénelle et ivraie - 38.11
-  Pelouses marnicoles sèches et éboulis submontagnards - 34.32/61.31 - 6210/8160
-  Pelouses marnicoles sèches et formations de Juniperus - 34.32/31.88 - 6210/5130
-  Pelouses marnicoles sèches - 34.32 - 6210
-  Plantations de pins - 83.311
-  Prairies de fauche à avoine élevée - 38.2 - 6510
-  Terrains vagues - 87
-  Vergers - 83.15
-  Maisons, routes... - 86

Echelle :  140m
























Carte n° 4-8 : Les habitats naturels de la zone n°8 "Côte Bonin"

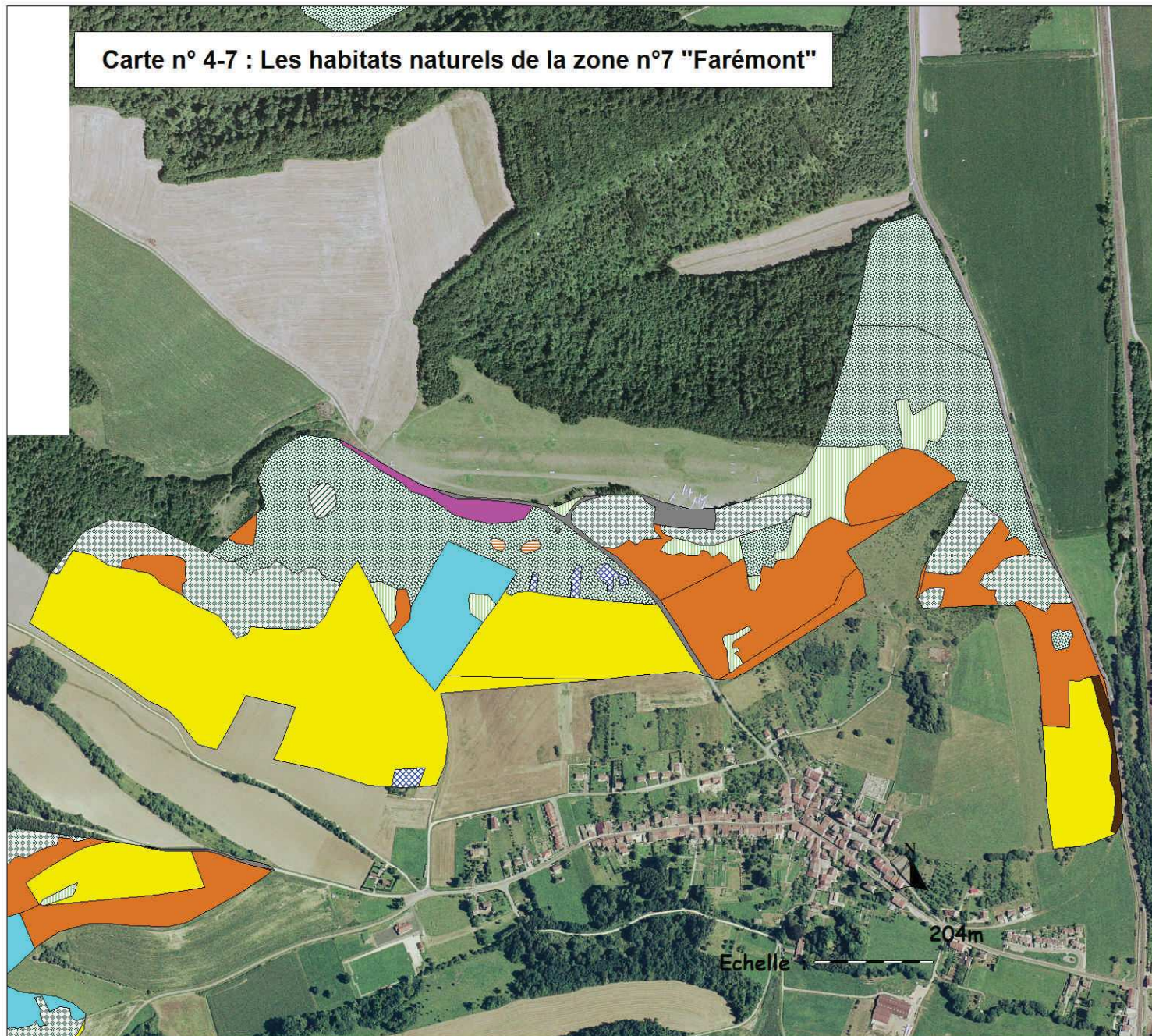


Légende




















-  Bois secondaires feuillus ou mixtes post-culturaux - 41.39
-  Chênaies-charmaies calcicoles - 41.27
-  Cultures - 82.11
-  Formations de *Juniperus communis* sur landes ou pelouses calcaires - 31.88 - 5130
-  Formations stables à Buis des pentes rocheuses calcaires - 31.82 - 5110
-  Fruticées diverses et éboulis submontagnards - 31.81/61.31 - 8160
-  Fruticées diverses à Cornouiller sanguin, Epine noire - 31.81
-  Haie - 84.2
-  Hêtraie-chênaie à Aspérule - 41.13 - 9130
-  Jardin, gazon - 85.3
-  Pâtures permanentes à crételle et ivraie - 38.11
-  Pelouses marnicoles sèches et éboulis submontagnards - 34.32/61.31 - 6210/8160
-  Pelouses marnicoles sèches et formations de *Juniperus* - 34.32/31.88 - 6210/5130
-  Pelouses marnicoles sèches - 34.32 - 6210
-  Plantations de pins - 83.311
-  Prairies de fauche à avoine élevée - 38.2 - 6510
-  Terrains vagues - 87
-  Verger - 83.15
-  Maisons, routes... - 86



Carte n° 4-7 : Les habitats naturels de la zone n°7 "Farémont"

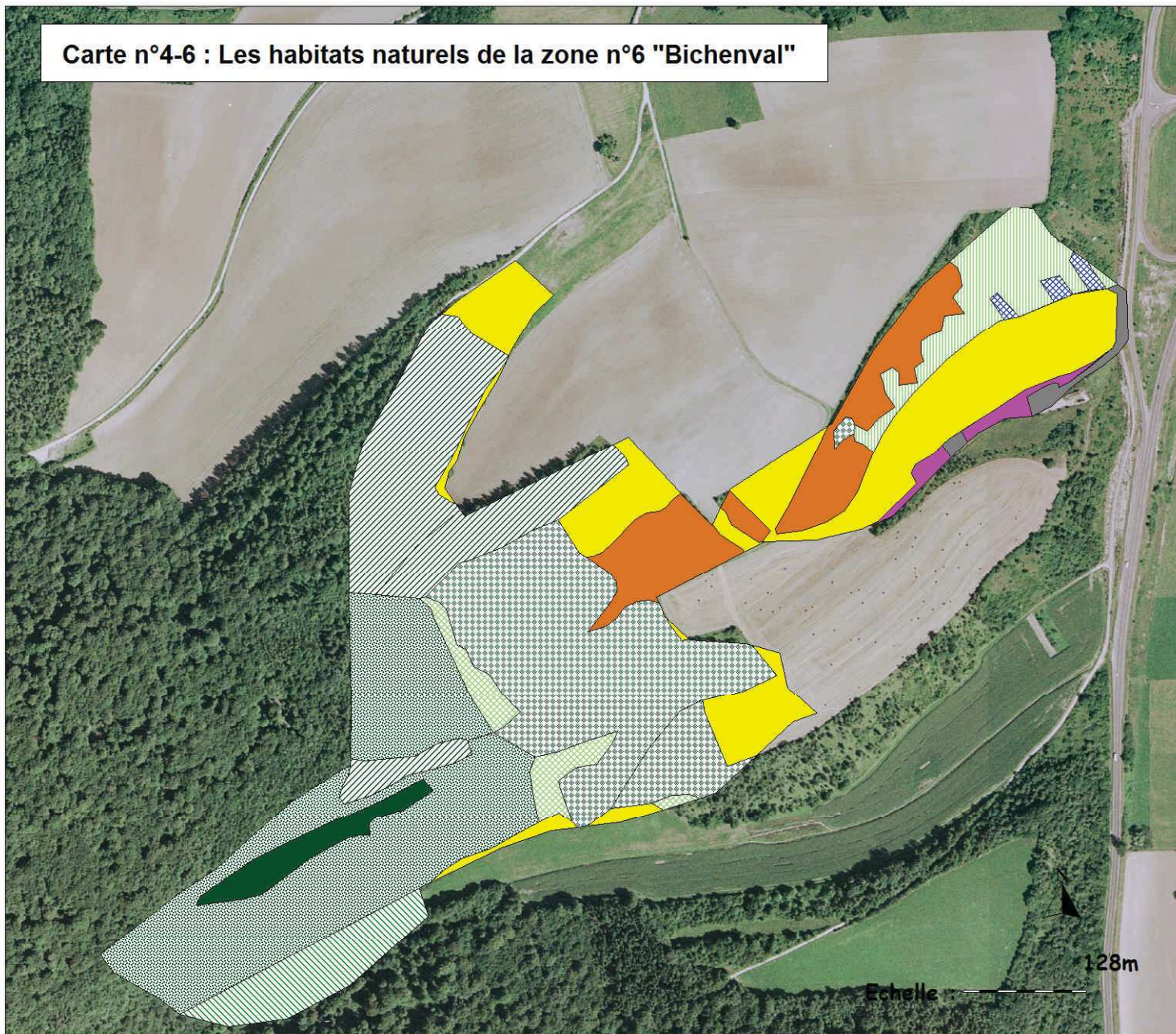


Légende

-  Bois secondaires feuillus ou mixtes post-cultureaux - 41.39
-  Chênaies charmaies calcicoles - 41.27
-  Cultures - 82.11
-  Formations de Juniperus communis sur landes ou pelouses calcaires - 31.88 - 5130
-  Formations stables à Buis des pentes rocheuses calcaires - 31.82 - 5110
-  Fruticées diverses et éboulis submontagnards - 31.81/61.31 - 8160
-  Fruticées diverses à Cornouiller sanguin, Epine noire - 31.81
-  Haie - 84.2
-  Hêtraie-chênaie à Aspérule - 41.13 - 9130
-  Jardin, gazon - 85.3
-  Pâtures permanentes à crételle et ivraie - 38.11
-  Pelouses marnicoles sèches et éboulis submontagnards - 34.32/61.31 - 6210/8160
-  Pelouses marnicoles sèches et formations de Juniperus - 34.32/31.88 - 6210/5130
-  Pelouses marnicoles sèches - 34.32 - 6210
-  Plantations de pins - 83.311
-  Prairies de fauche à avoine élevée - 38.2 - 6510
-  Terrains vagues - 87
-  Verger - 83.15
-  Maisons, routes... - 86



Carte n°4-6 : Les habitats naturels de la zone n°6 "Bichenval"

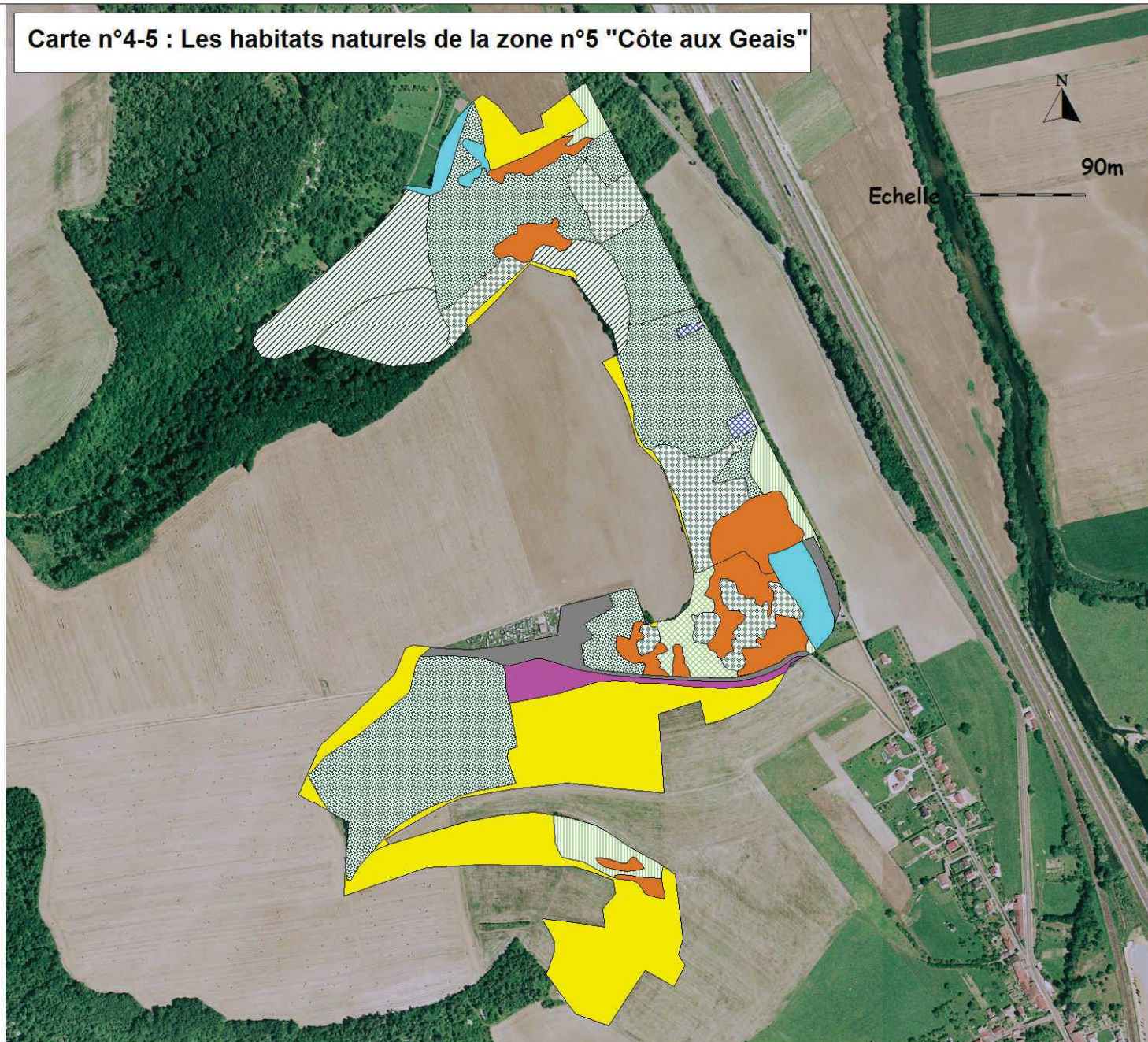


Légende

- Maisons, routes... - 86
- Verger - 83.15
- Terrains vagues - 87
- Prairies de fauche à avoine élevée - 38.2 - 6510
- Plantations de pins - 83.311
- Pelouses marnicoles sèches - 34.32 - 6210
- Pelouses marnicoles sèches et formations de Juniperus - 34.32/31.88 - 6210/5130
- Pelouses marnicoles sèches et éboulis submontagnards - 34.32/61.31 - 6210/8160
- Pâtures permanentes à crételle et ivraie - 38.11
- Jardin, gazon - 85.3
- Hêtraie-chênaie à Aspérule - 41.13 - 9130
- Haie - 84.2
- Fruticées diverses à Cornouiller sanguin, Epine noire - 31.81
- Formations stables à Buis des pentes rocheuses calcaires - 31.82 - 5110
- Formations de Juniperus communis sur landes ou pelouses calcaires - 31.88 - 5130
- Cultures - 82.11
- Chênaies-charmaies calcicoles - 41.27
- Bois secondaires feuillus ou mixtes post-cultureaux - 41.39
- Chênaie-frênaie calcicole - 41.24



Carte n°4-5 : Les habitats naturels de la zone n°5 "Côte aux Geais"



Légende

- Bois secondaires feuillus ou mixtes post-culturaux - 41.39
- Chênaies-charmaies calcicoles - 41.27
- Cultures - 82.11
- Formations de Juniperus communis sur landes ou pelouses calcaires - 31.88 - 5130
- Formations stables à Buis des pentes rocheuses calcaires - 31.82 - 5110
- Fruticées diverses et éboulis submontagnards - 31.81/61.31 - 8160
- Fruticées diverses à Cornouiller sanguin, Epine noire - 31.81
- Haie - 84.2
- Hêtraie-chênaie à Aspérule - 41.13 - 9130
- Jardin, gazon - 85.3
- Pâtures permanentes à crételle et ivraie - 38.11
- Pelouses marnicoles sèches et éboulis submontagnards - 34.32/61.31 - 6210/8160
- Pelouses marnicoles sèches et formations de Juniperus - 34.32/31.88 - 6210/5130
- Pelouses marnicoles sèches - 34.32 - 6210
- Plantations de pins - 83.311
- Prairies de fauche à avoine élevée - 38.2 - 6510
- Terrains vagues - 87
- Verger - 83.15
- Maisons, routes... - 86



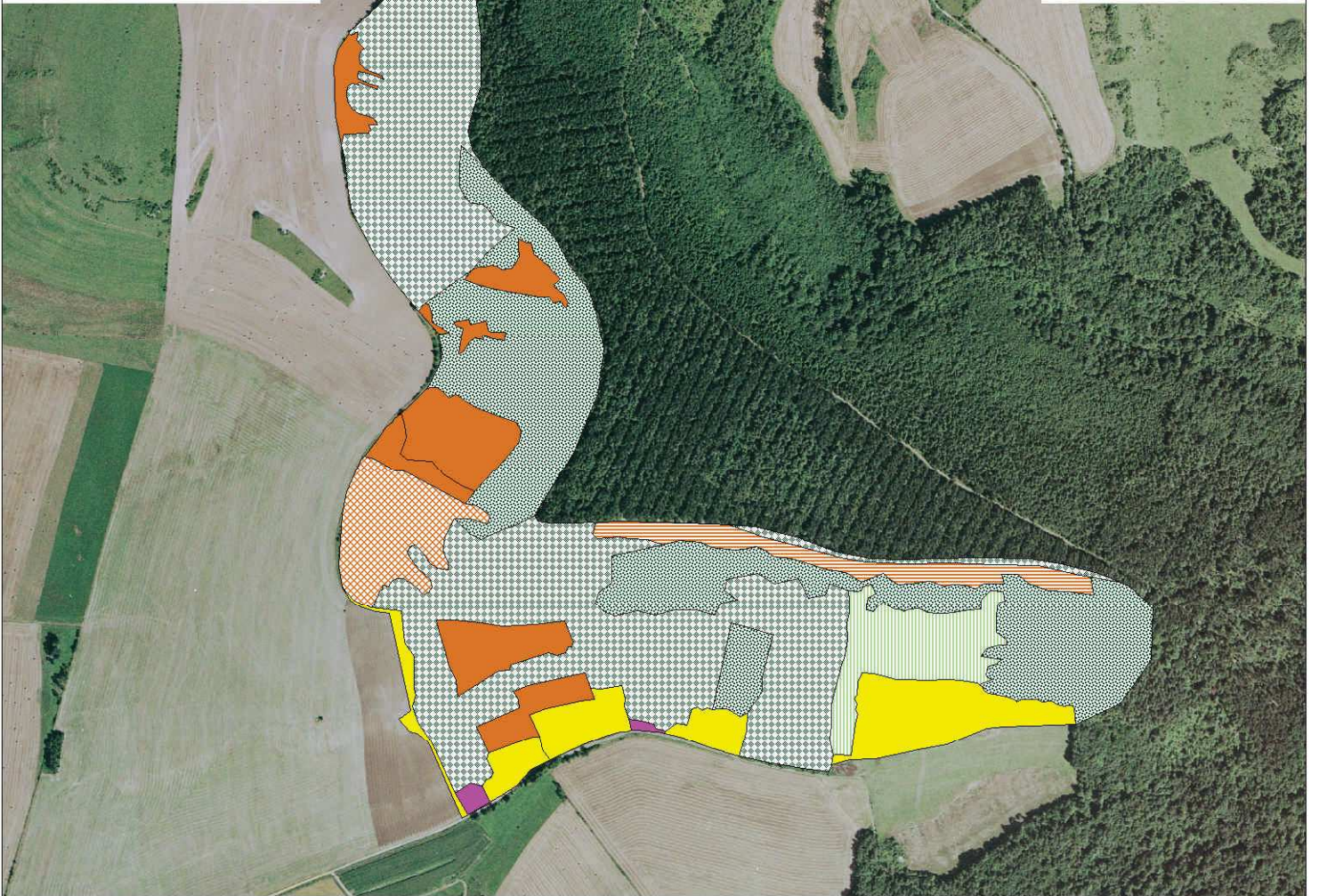


# Carte n°4-4 : Les habitats naturels de la zone n°4 "Côte Sabine"






















90m

Echelle :

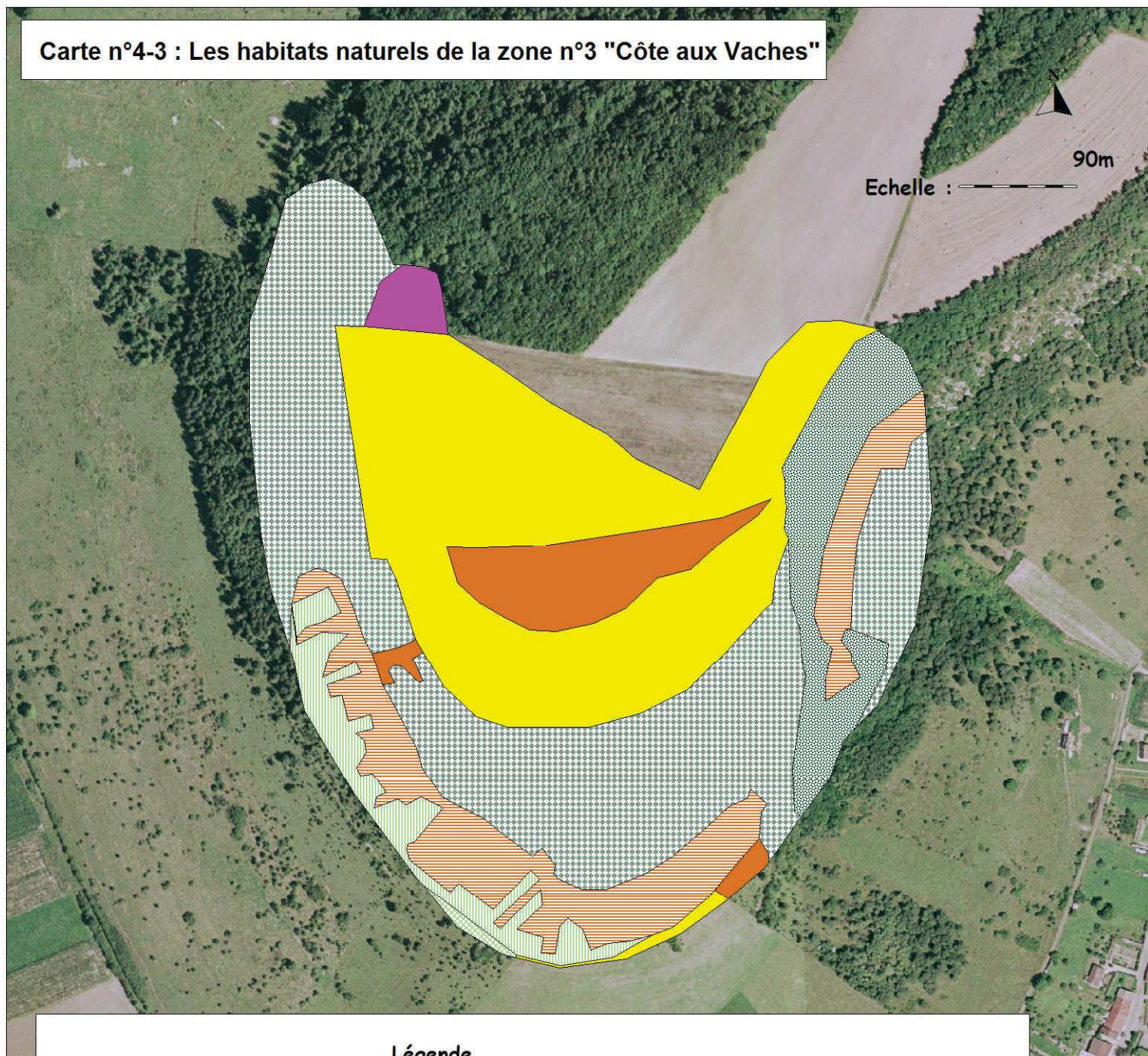


## Légende




















-  Bois secondaires feuillus ou mixtes post-culturaux - 41.39
-  Chênaies-charmaies calcicoles - 41.27
-  Cultures - 82.11
-  Formations de Juniperus communis sur landes ou pelouses calcaires - 31.88 - 5130
-  Formations stables à Buis des pentes rocheuses calcaires - 31.82 - 5110
-  Fruticées diverses et éboulis submontagnards - 31.81/61.31 - 8160
-  Fruticées diverses à Cornouiller sanguin, Epine noire - 31.81
-  Haie - 84.2
-  Hêtraie-chênaie à Aspérule - 41.13 - 9130
-  Jardin, gazon - 85.3
-  Pâtures permanentes à crételle et ivraie - 38.11
-  Pelouses marnicoles sèches et éboulis submontagnards - 34.32/61.31 - 6210/8160
-  Pelouses marnicoles sèches et formations de Juniperus - 34.32/31.88 - 6210/5130
-  Pelouses marnicoles sèches - 34.32 - 6210
-  Plantations de pins - 83.311
-  Prairies de fauche à avoine élevée - 38.2 - 6510
-  Terrains vagues - 87
-  Verger - 83.15
-  Maisons, routes... - 86



## Carte n°4-3 : Les habitats naturels de la zone n°3 "Côte aux Vaches"

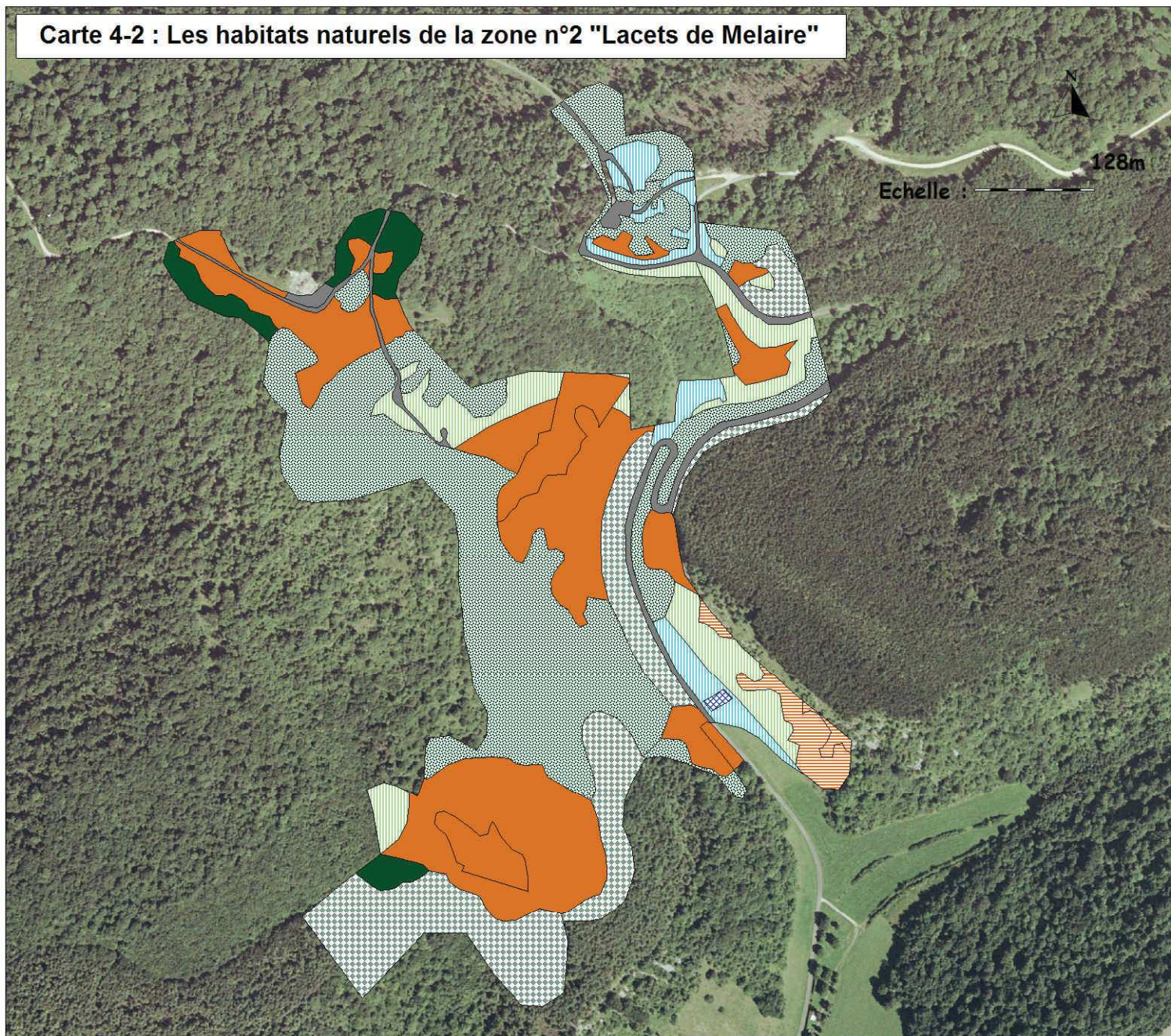


### Légende

-  Bois secondaires feuillus ou mixtes post-cultureaux - 41.39
-  Chênaies-charmaies calcicoles - 41.27
-  Cultures - 82.11
-  Formations de *Juniperus communis* sur landes ou pelouses calcaires - 31.88 - 5130
-  Formations stables à Buis des pentes rocheuses calcaires - 31.82 - 5110
-  Fruticées diverses et éboulis submontagnards - 31.81/61.31 - 8160
-  Fruticées diverses à Cornouiller sanguin, Epine noire - 31.81
-  Haie - 84.2
-  Hêtraie-chênaie à Aspérule - 41.13 - 9130
-  Jardin, gazon - 85.3
-  Pâtures permanentes à crételle et ivraie - 38.11
-  Pelouses marnicoles sèches et éboulis submontagnards - 34.32/61.31 - 6210/8160
-  Pelouses marnicoles sèches et formations de *Juniperus* - 34.32/31.88 - 6210/5130
-  Pelouses marnicoles sèches - 34.32 - 6210
-  Plantations de pins - 83.311
-  Prairies de fauche à avoine élevée - 38.2 - 6510
-  Terrains vagues - 87
-  Verger - 83.15
-  Maisons, routes... - 86



Carte 4-2 : Les habitats naturels de la zone n°2 "Lacets de Melaire"

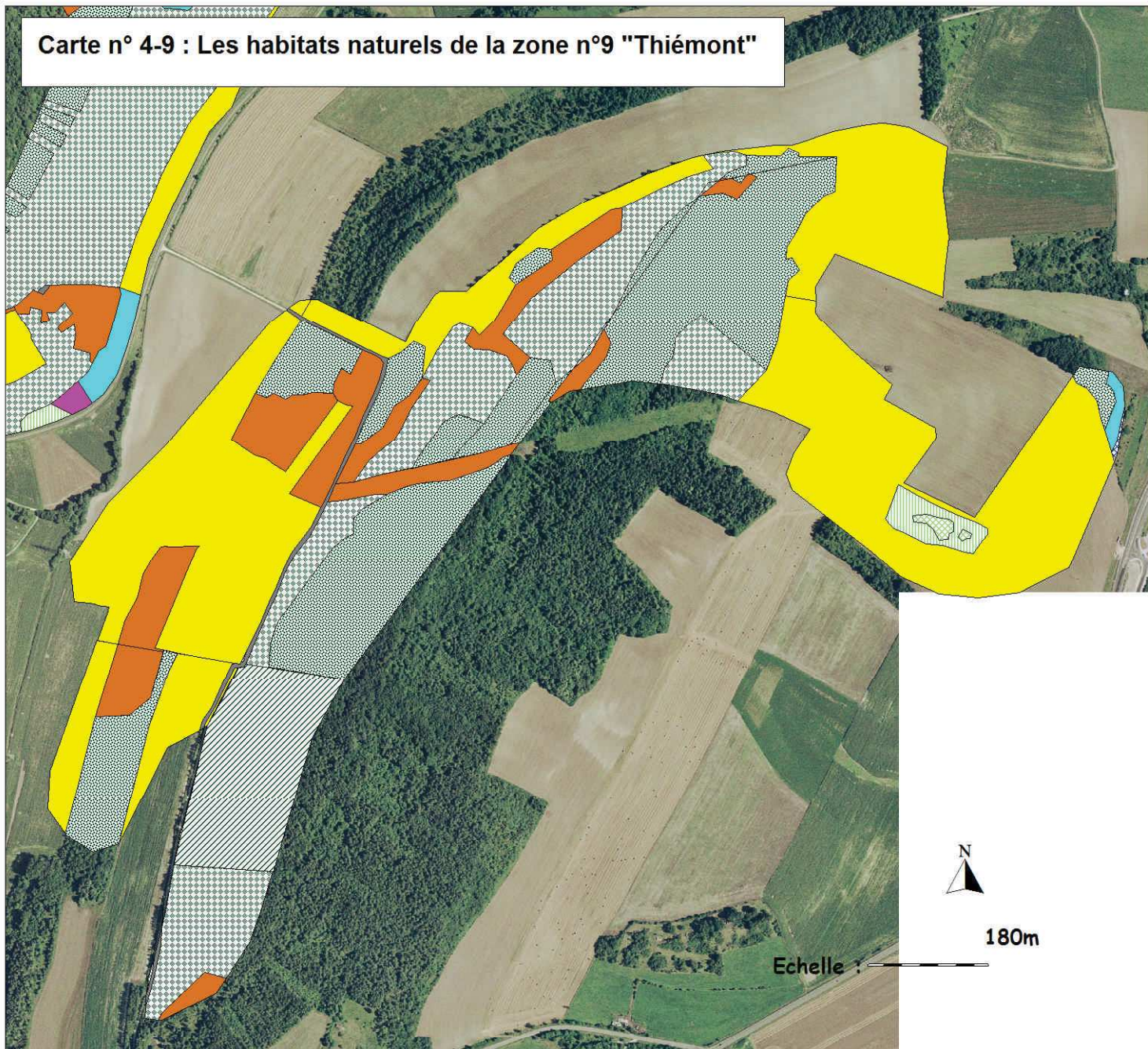


### Légende




















- Bois secondaires feuillus ou mixtes post-cultureaux - 41.39
- Chênaies-charmaies calcicoles - 41.27
- Cultures - 82.11
- Formations de Juniperus communis sur landes ou pelouses calcaires - 31.88 - 5130
- Formations stables à Buis des pentes rocheuses calcaires - 31.82 - 5110
- Fruticées diverses et éboulis submontagnards - 31.81/61.31 - 8160
- Fruticées diverses à Cornouiller sanguin, Epine noire - 31.81
- Haie - 84.2
- Hêtraie-chênaie à Aspérule - 41.13 - 9130
- Jardin, gazon - 85.3
- Pâtures permanentes à crételle et ivraie - 38.11
- Pelouses marnicoles sèches et éboulis submontagnards - 34.32/61.31 - 6210/8160
- Pelouses marnicoles sèches et formations de Juniperus - 34.32/31.88 - 6210/5130
- Pelouses marnicoles sèches - 34.32 - 6210
- Plantations de pins - 83.311
- Prairies de fauche à avoine élevée - 38.2 - 6510
- Terrains vagues - 87
- Verger - 83.15
- Maisons, routes... - 86



Carte n° 4-9 : Les habitats naturels de la zone n°9 "Thiémont"



Légende

-  Bois secondaires feuillus ou mixtes post-culturaux - 41.39
-  Chênaies-charmaies calcicoles - 41.27
-  Cultures - 82.11
-  Formations de *Juniperus communis* sur landes ou pelouses calcaires - 31.88 - 5130
-  Formations stables à Buis des pentes rocheuses calcaires - 31.82 - 5110
-  Fruticées diverses et éboulis submontagnards - 31.81/61.31 - 8160
-  Fruticées diverses à Cornouiller sanguin, Epine noire - 31.81
-  Haie - 84.2
-  Hêtraie-chênaie à Aspérule - 41.13 - 9130
-  Jardin, gazon - 85.3
-  Pâtures permanentes à crételle et ivraie - 38.11
-  Pelouses marnicoles sèches et éboulis submontagnards - 34.32/61.31 - 6210/8160
-  Pelouses marnicoles sèches et formations de *Juniperus* - 34.32/31.88 - 6210/5130
-  Pelouses marnicoles sèches - 34.32 - 6210
-  Plantations de pins - 83.311
-  Prairies de fauche à avoine élevée - 38.2 - 6510
-  Terrains vagues - 87
-  Verger - 83.15
-  Maisons, routes... - 86





**Site Natura 2000 – FR2100247 (n°02)**

**Pelouses et fruticées de la région de Joinville**

**Haute – Marne**

**Septembre 2005**

**Cartographies**

**Habitats d'Intérêt Communautaire**











# Carte n°5-1 : Les habitats naturels d'intérêt communautaire et les habitats potentiels de la zone n°1 "Coteau de Bussy"






## Légende

 Habitat Natura 2000 d'intérêt communautaire prioritaire

### Code Natura

-  5110 : Formations stables à Buxus sempervirens des pentes rocheuses calcaires
-  5130 : Formations de Juniperus communis sur landes ou pelouses calcaires
-  6210 : Pelouses marnicoles sèches
-  6210 / 5130 : Pelouses marnicoles sèches et formations de Juniperus
-  6210 / 8160 : Pelouses marnicoles sèches et éboulis submontagnards
-  6510 : Prairie de fauche de plaine à Avoine élevée
-  8160 : Eboulis submontagnards
-  9130 : Hétraie-chênaie à Aspérule

### Habitats potentiels

-  Hétraie potentielle
-  Juniperarie potentielle
-  Pelouse potentielle

## Etat de conservation des habitats

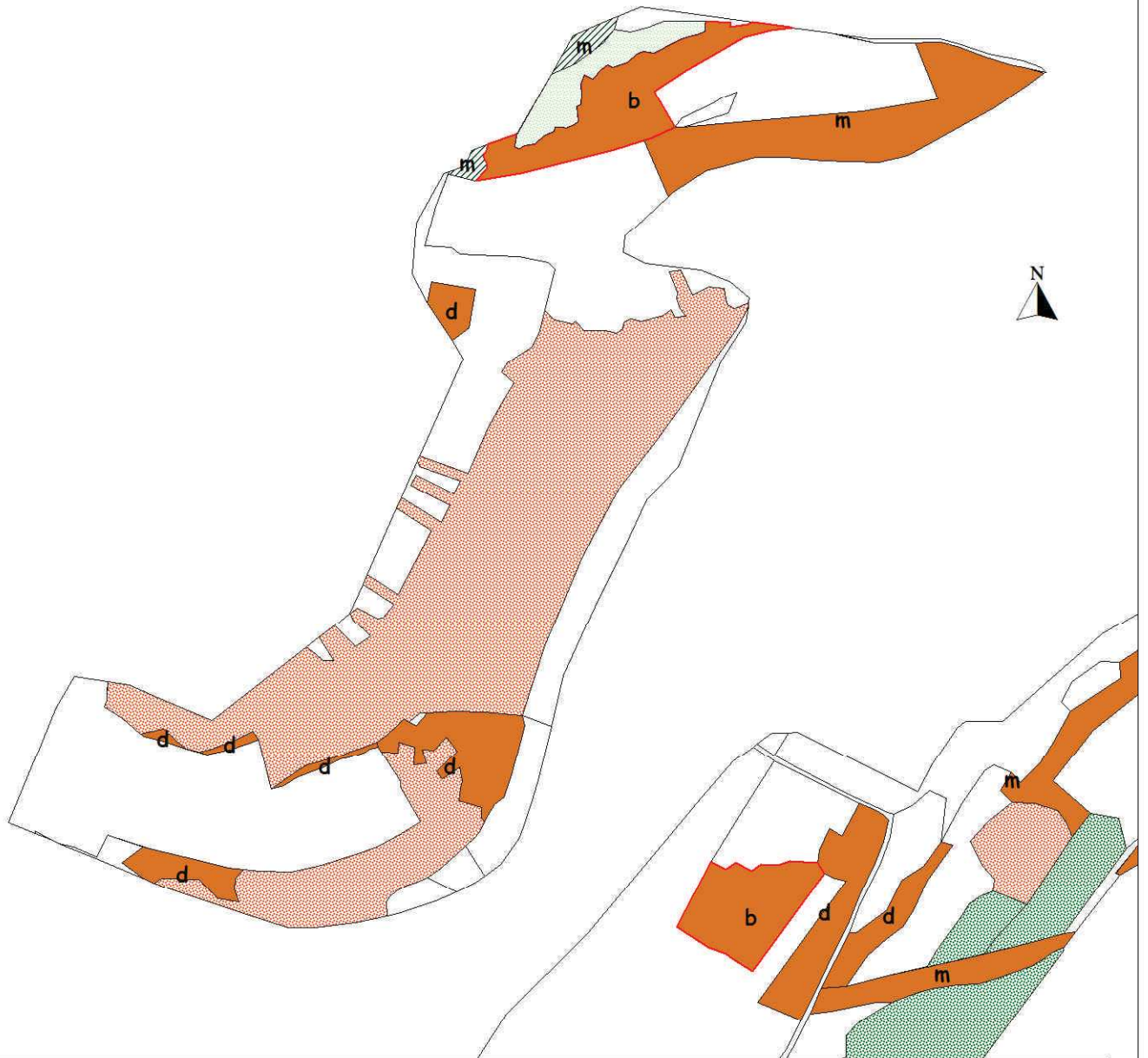
- d : dégradé
- m : moyen
- b : bon

150m


Echelle : 











**Carte n°5-8 : Les habitats naturels d'intérêt communautaire et les habitats potentiels de la zone n°8 "Côte Bonin"**






**Légende**

 Habitat Natura 2000 d'intérêt communautaire prioritaire

**Code Natura**

-  5110 : Formations stables à *Buxus sempervirens* des pentes rocheuses calcaires
-  5130 : Formations de *Juniperus communis* sur landes ou pelouses calcaires
-  6210 : Pelouses marnicoles sèches
-  6210 / 5130 : Pelouses marnicoles sèches et formations de *Juniperus*
-  6210 / 8160 : Pelouses marnicoles sèches et éboulis submontagnards
-  6510 : Prairie de fauche de plaine à Avoine élevée
-  8160 : Eboulis submontagnards
-  9130 : Hêtraie-chênaie à Aspérule

**Habitats potentiels**

-  Hêtraie potentielle
-  Juniperaie potentielle
-  Pelouse potentielle

**Etat de conservation des habitats**

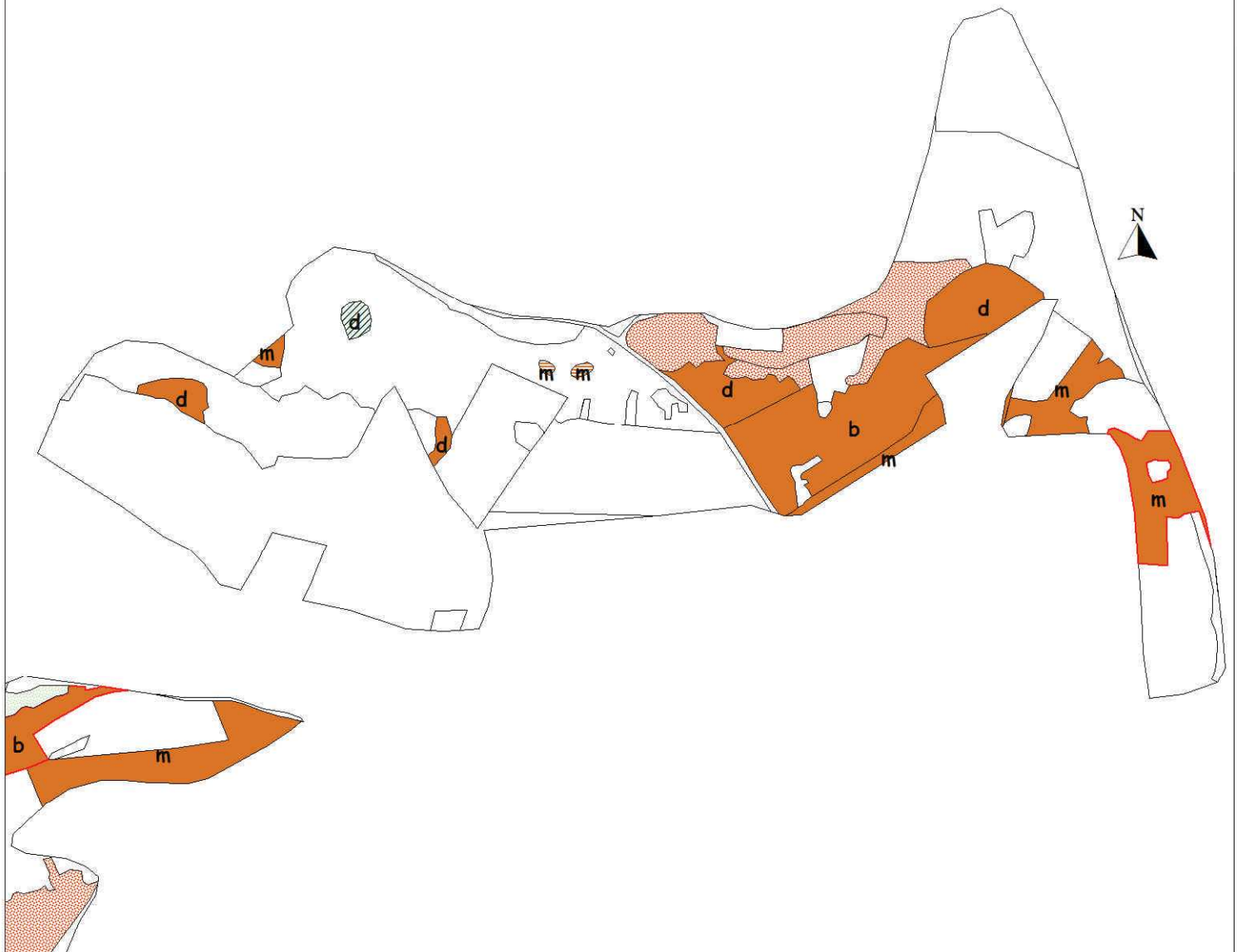
- d : dégradé
- m : moyen
- b : bon

125m


Echelle : 











**Carte n°5-7 : Les habitats naturels d'intérêt communautaire et les habitats potentiels de la zone n°7 "Farémont"**






**Légende**

 Habitat Natura 2000 d'intérêt communautaire prioritaire

**Code Natura**

-  5110 : Formations stables à *Buxus sempervirens* des pentes rocheuses calcaires
-  5130 : Formations de *Juniperus communis* sur landes ou pelouses calcaires
-  6210 : Pelouses marnicoles sèches
-  6210 / 5130 : Pelouses marnicoles sèches et formations de *Juniperus*
-  6210 / 8160 : Pelouses marnicoles sèches et éboulis submontagnards
-  6510 : Prairie de fauche de plaine à Avoine élevée
-  8160 : Eboulis submontagnards
-  9130 : Hêtraie-chênaie à Aspérule

**Habitats potentiels**

-  Hêtraie potentielle
-  Juniperaie potentielle
-  Pelouse potentielle

**Etat de conservation des habitats**

- d : dégradé
- m : moyen
- b : bon

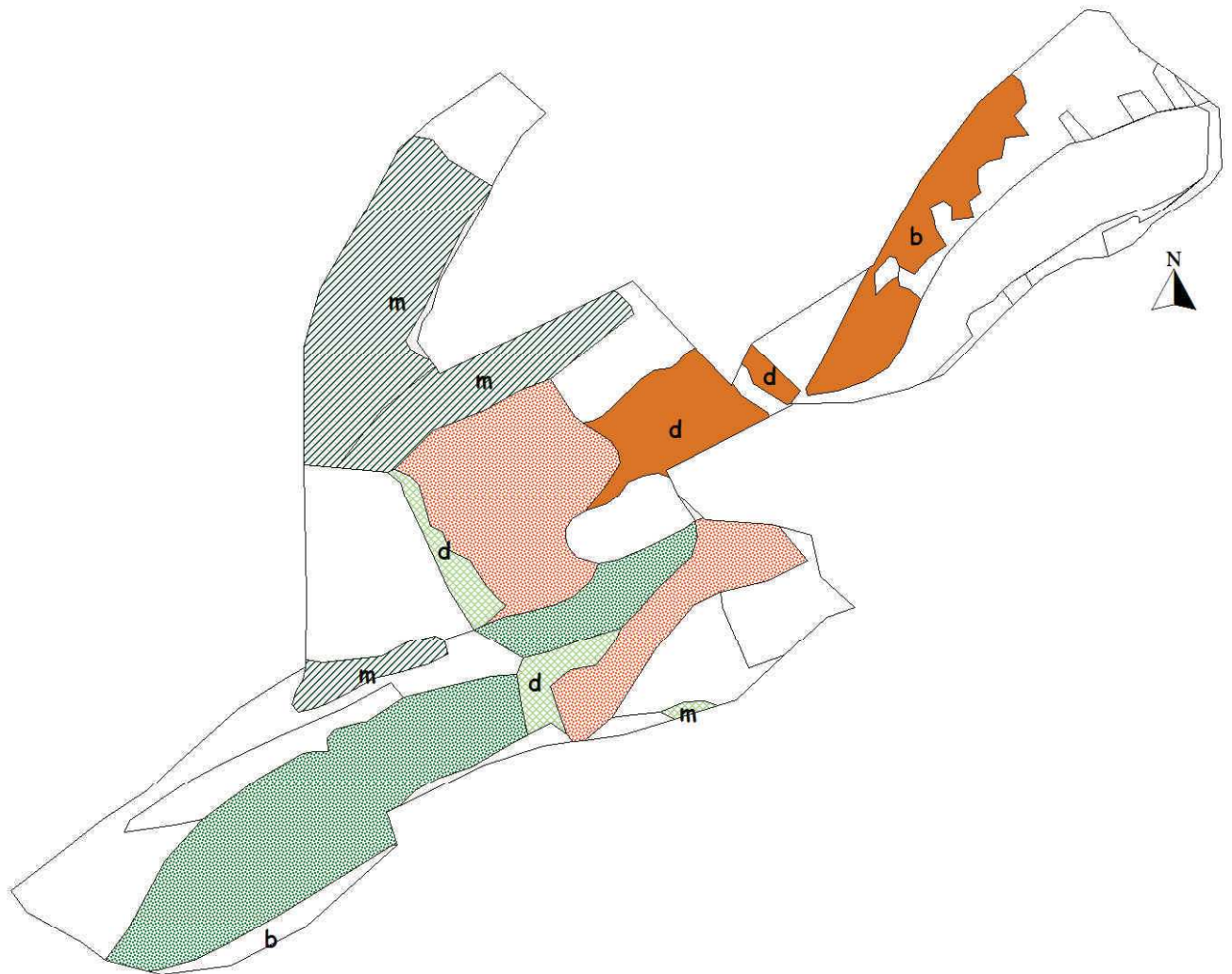
125m

Echelle : 














**Carte n°5-6 : Les habitats naturels d'intérêt communautaire et les habitats potentiels de la zone n°6 "Bichenval"**






**Légende**

 Habitat Natura 2000 d'intérêt communautaire prioritaire

**Code Natura**

-  5110 : Formations stables à *Buxus sempervirens* des pentes rocheuses calcaires
-  5130 : Formations de *Juniperus communis* sur landes ou pelouses calcaires
-  6210 : Pelouses marnicoles sèches
-  6210 / 5130 : Pelouses marnicoles sèches et formations de *Juniperus*
-  6210 / 8160 : Pelouses marnicoles sèches et éboulis submontagnards
-  6510 : Prairie de fauche de plaine à Avoine élevée
-  8160 : Eboulis submontagnards
-  9130 : Hêtraie-chênaie à Aspérule

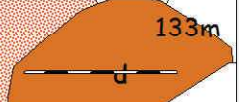
**Habitats potentiels**

-  Hêtraie potentielle
-  Juniperaie potentielle
-  Pelouse potentielle

**Etat de conservation des habitats**

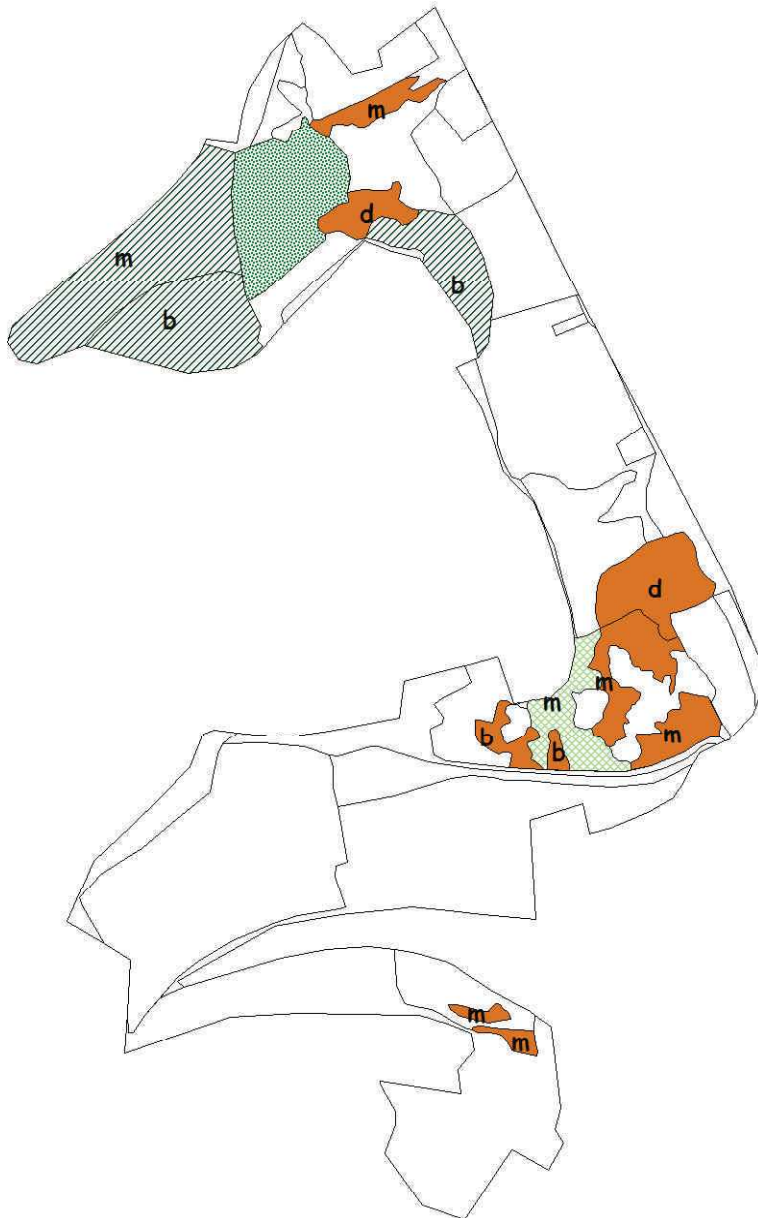
- d : dégradé
- m : moyen
- b : bon

Echelle :














**Carte n°5-5 : Les habitats naturels d'intérêt communautaire et les habitats potentiels de la zone n°5 "Côte aux Geais"**






**Légende**

 Habitat Natura 2000 d'intérêt communautaire prioritaire

**Code Natura**

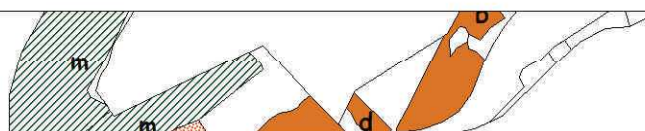
-  5110 : Formations stables à Buxus sempervirens des pentes rocheuses calcaires
-  5130 : Formations de Juniperus communis sur landes ou pelouses calcaires
-  6210 : Pelouses marnicoles sèches
-  6210 / 5130 : Pelouses marnicoles sèches et formations de Juniperus
-  6210 / 8160 : Pelouses marnicoles sèches et éboulis submontagnards
-  6510 : Prairie de fauche de plaine à Avoine élevée
-  8160 : Eboulis submontagnards
-  9130 : Hêtraie-chênaie à Aspérule

**Habitats potentiels**

-  Hêtraie potentielle
-  Juniperaie potentielle
-  Pelouse potentielle

**Etat de conservation des habitats**

- d : dégradé
- m : moyen
- b : bon

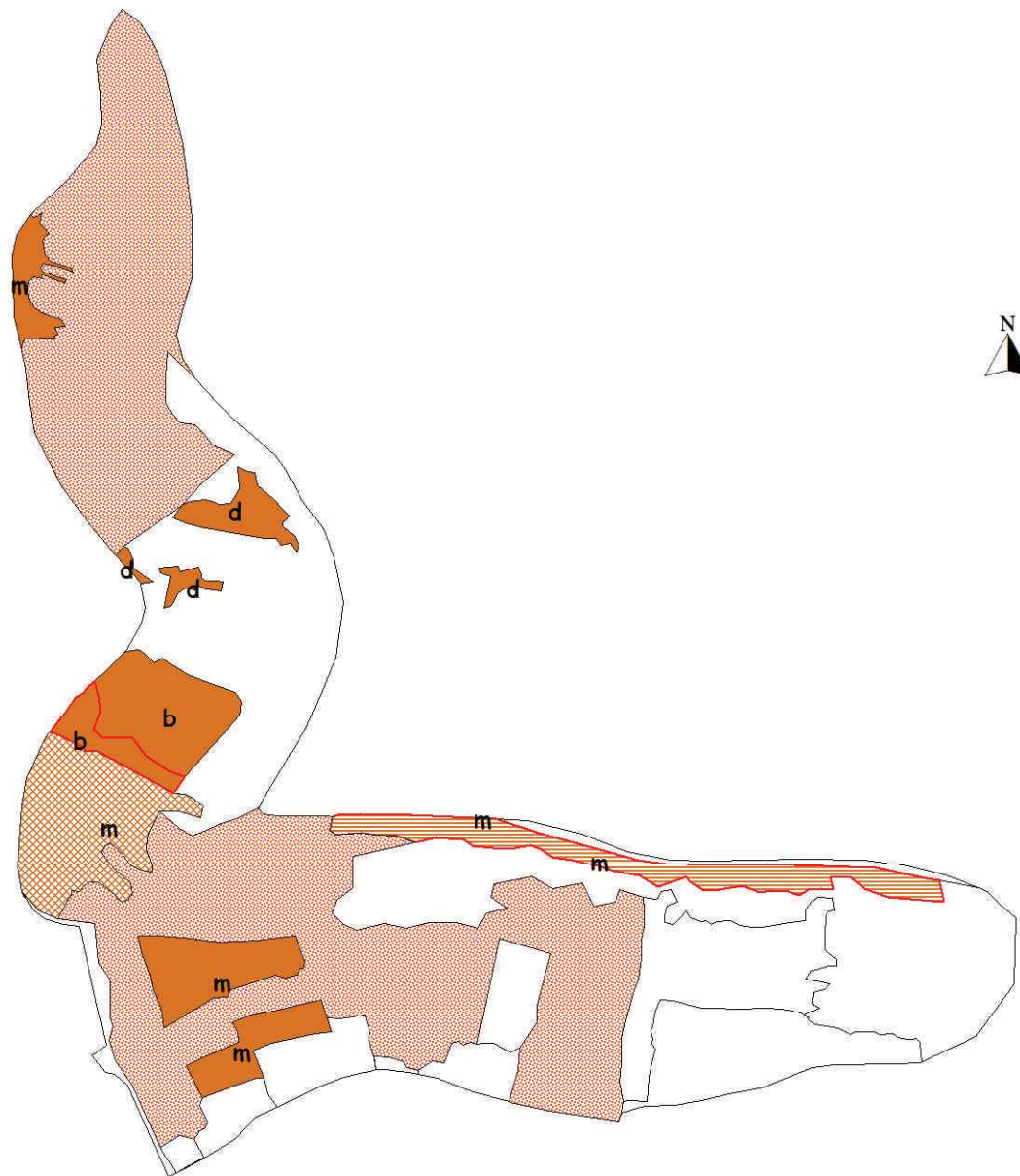


182m


Echelle : 











**Carte n°5-4 : Les habitats naturels d'intérêt communautaire et les habitats potentiels de la zone n°4 "Côte Sabine"**






**Légende**

 Habitat Natura 2000 d'intérêt communautaire prioritaire

**Code Natura**

-  5110 : Formations stables à Buxus sempervirens des pentes rocheuses calcaires
-  5130 : Formations de Juniperus communis sur landes ou pelouses calcaires
-  6210 : Pelouses marnicoles sèches
-  6210 / 5130 : Pelouses marnicoles sèches et formations de Juniperus
-  6210 / 8160 : Pelouses marnicoles sèches et éboulis submontagnards
-  6510 : Prairie de fauche de plaine à Avoine élevée
-  8160 : Eboulis submontagnards
-  9130 : Hêtraie-chênaie à Aspérule

**Habitats potentiels**

-  Hêtraie potentielle
-  Juniperaie potentielle
-  Pelouse potentielle

**Etat de conservation des habitats**

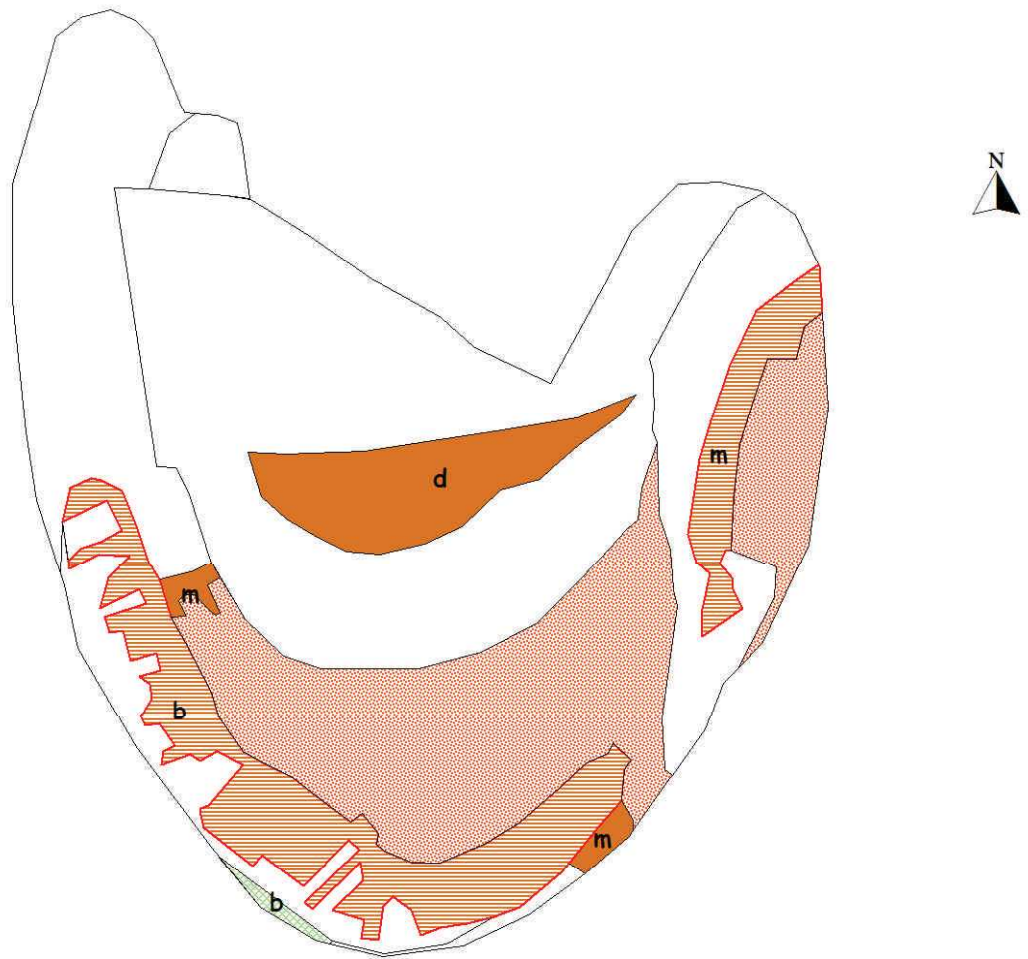
- d : dégradé
- m : moyen
- b : bon

166m


Echelle : 











**Carte n°5-3 : Les habitats naturels d'intérêt communautaire et les habitats potentiels de la zone n°3 "Côte aux Vaches"**






**Légende**

 Habitat Natura 2000 d'intérêt communautaire prioritaire

**Code Natura**

-  5110 : Formations stables à *Buxus sempervirens* des pentes rocheuses calcaires
-  5130 : Formations de *Juniperus communis* sur landes ou pelouses calcaires
-  6210 : Pelouses marnicoles sèches
-  6210 / 5130 : Pelouses marnicoles sèches et formations de *Juniperus*
-  6210 / 8160 : Pelouses marnicoles sèches et éboulis submontagnards
-  6510 : Prairie de fauche de plaine à Avoine élevée
-  8160 : Eboulis submontagnards
-  9130 : Hêtraie-chênaie à Aspérule

**Habitats potentiels**

-  Hêtraie potentielle
-  Juniperaie potentielle
-  Pelouse potentielle

**Etat de conservation des habitats**

- d : dégradé
- m : moyen
- b : bon

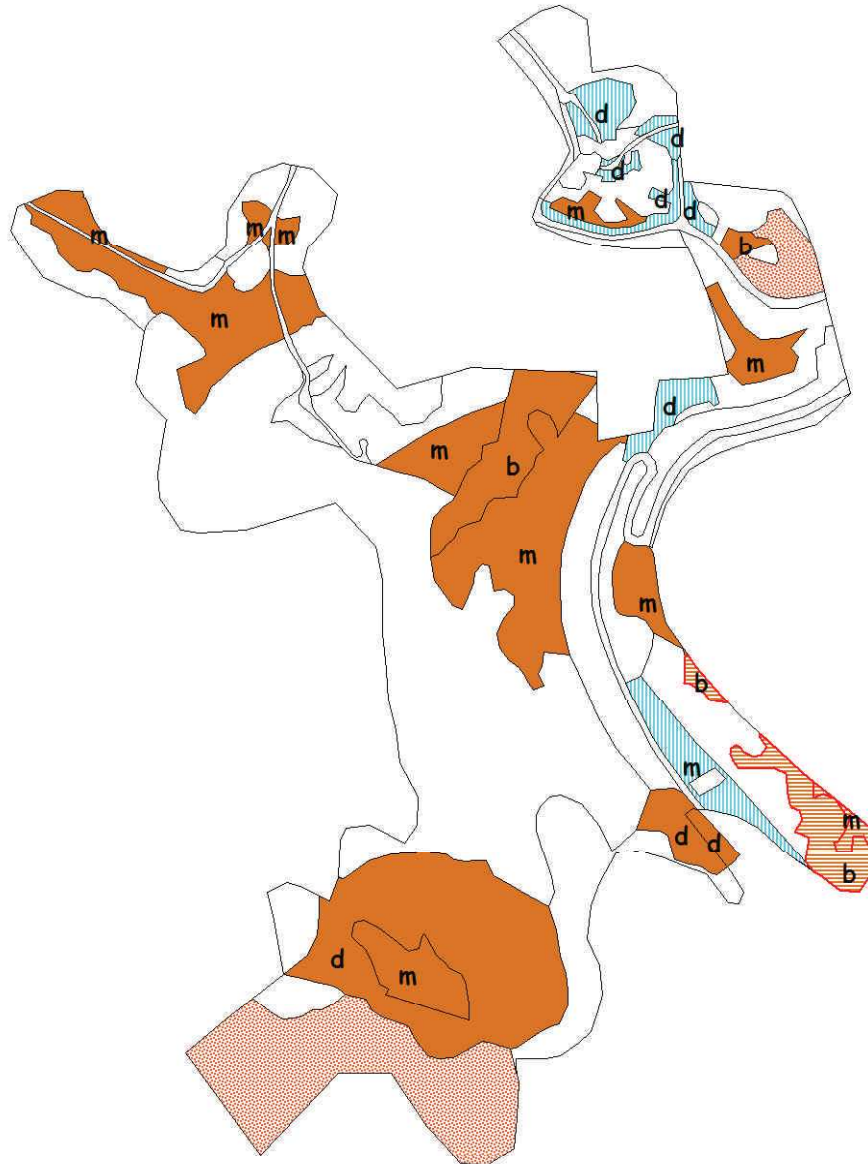
100m

Echelle : 














**Carte n°5-2 : Les habitats naturels d'intérêt communautaire et les habitats potentiels de la zone n°2 "Lacets de Melaire"**






**Légende**

 Habitat Natura 2000 d'intérêt communautaire prioritaire

**Code Natura**

-  5110 : Formations stables à *Buxus sempervirens* des pentes rocheuses calcaires
-  5130 : Formations de *Juniperus communis* sur landes ou pelouses calcaires
-  6210 : Pelouses marnicoles sèches
-  6210 / 5130 : Pelouses marnicoles sèches et formations de *Juniperus*
-  6210 / 8160 : Pelouses marnicoles sèches et éboulis submontagnards
-  6510 : Prairie de fauche de plaine à Avoine élevée
-  8160 : Eboulis submontagnards
-  9130 : Hêtraie-chênaie à Aspérule

**Habitats potentiels**

-  Hêtraie potentielle
-  Juniperaie potentielle
-  Pelouse potentielle

**Etat de conservation des habitats**


- d : dégradé
- m : moyen
- b : bon











**Carte n°5-9 : Les habitats naturels d'intérêt communautaire et les habitats potentiels de la zone n°9 "Thiémont"**






**Légende**

 Habitat Natura 2000 d'intérêt communautaire prioritaire

**Code Natura**

-  5110 : Formations stables à Buxus sempervirens des pentes rocheuses calcaires
-  5130 : Formations de Juniperus communis sur landes ou pelouses calcaires
-  6210 : Pelouses marnicoles sèches
-  6210 / 5130 : Pelouses marnicoles sèches et formations de Juniperus
-  6210 / 8160 : Pelouses marnicoles sèches et éboulis submontagnards
-  6510 : Prairie de fauche de plaine à Avoine élevée
-  8160 : Eboulis submontagnards
-  9130 : Hêtraie-chênaie à Aspérule

**Habitats potentiels**

-  Hêtraie potentielle
-  Juniperaie potentielle
-  Pelouse potentielle

**Etat de conservation des habitats**

- d : dégradé
- m : moyen
- b : bon

200m

Echelle : 



**Site Natura 2000 – FR2100247 (n°02)**

## **Pelouses et fruticées de la région de Joinville**

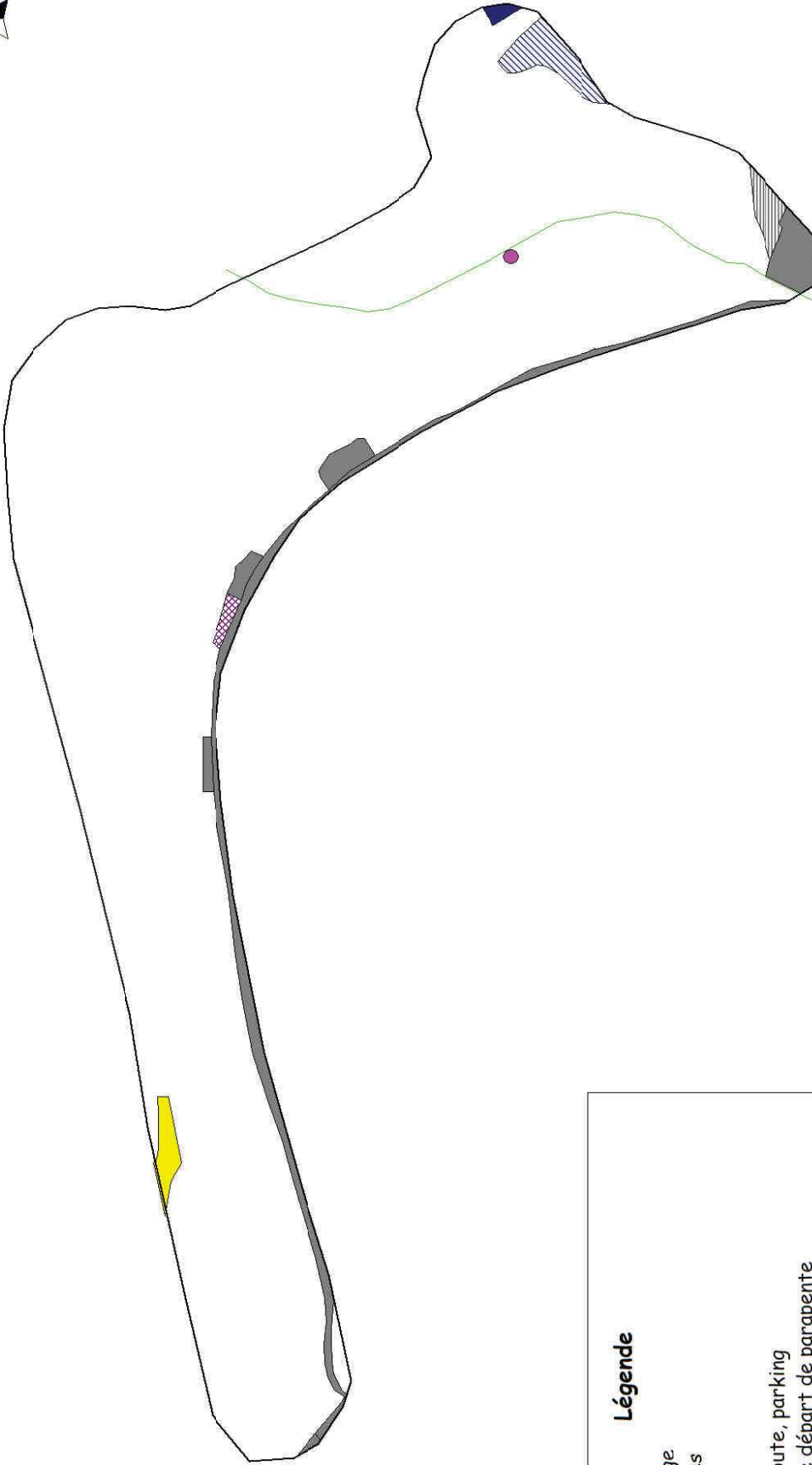
**Haute – Marne**

**Septembre 2005**














### **Cartographies**

### **Activités socio-économiques**





### Légende

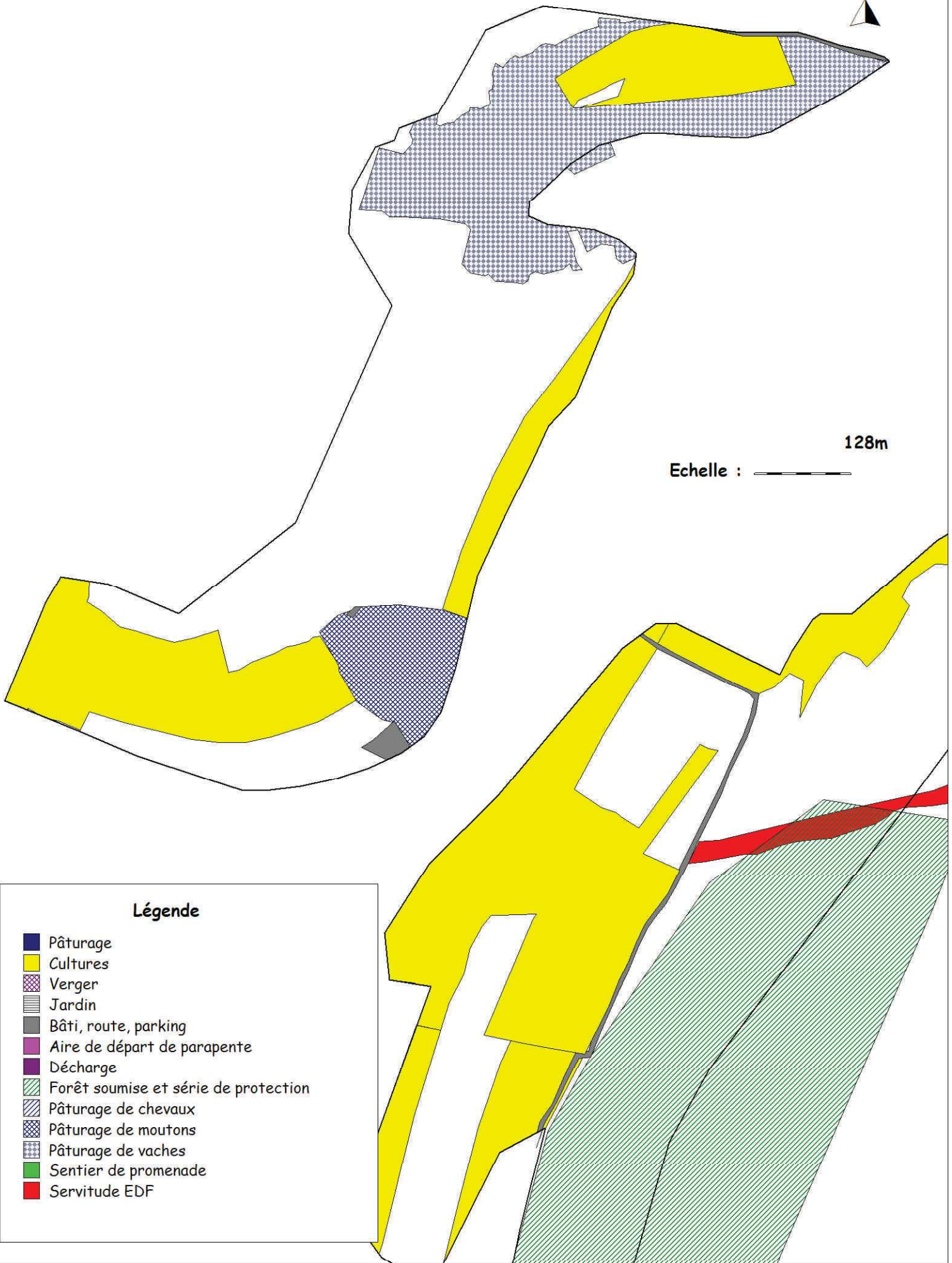
-  Pâturage
-  Cultures
-  Verger
-  Jardin
-  Bâti, route, parking
-  Aire de départ de parapente
-  Décharge
-  Forêt soumise et série de protection
-  Pâturage de chevaux
-  Pâturage de moutons
-  Pâturage de vaches
-  Sentier de promenade
-  Servitude EDF

168m

Echelle : 











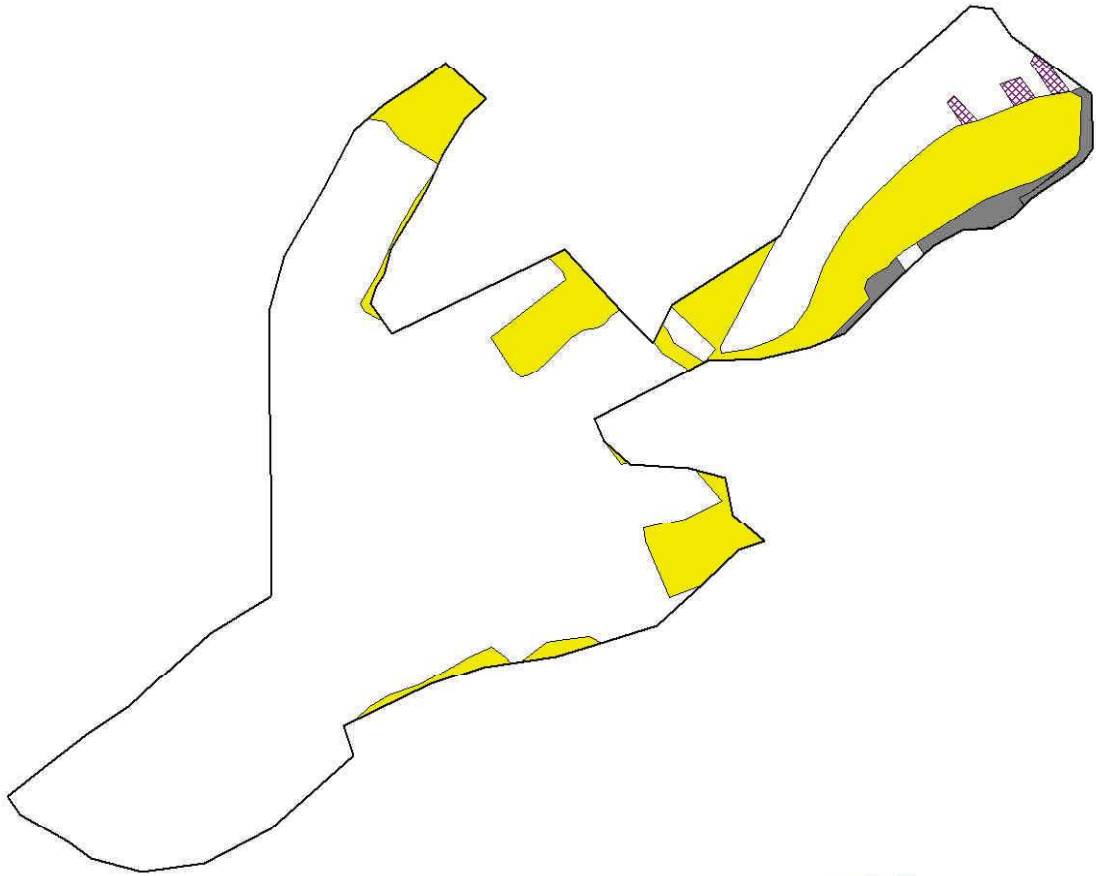
### Légende

-  Pâturage
-  Cultures
-  Verger
-  Jardin
-  Bâti, route, parking
-  Aire de départ de parapente
-  Décharge
-  Forêt soumise et série de protection
-  Pâturage de chevaux
-  Pâturage de moutons
-  Pâturage de vaches
-  Sentier de promenade
-  Servitude EDF

205m

Echelle : 



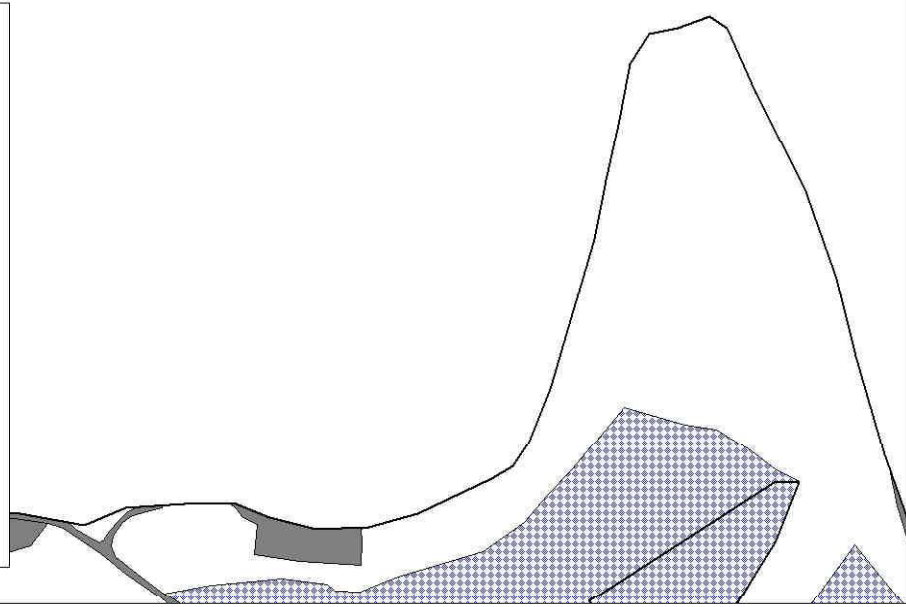


156m

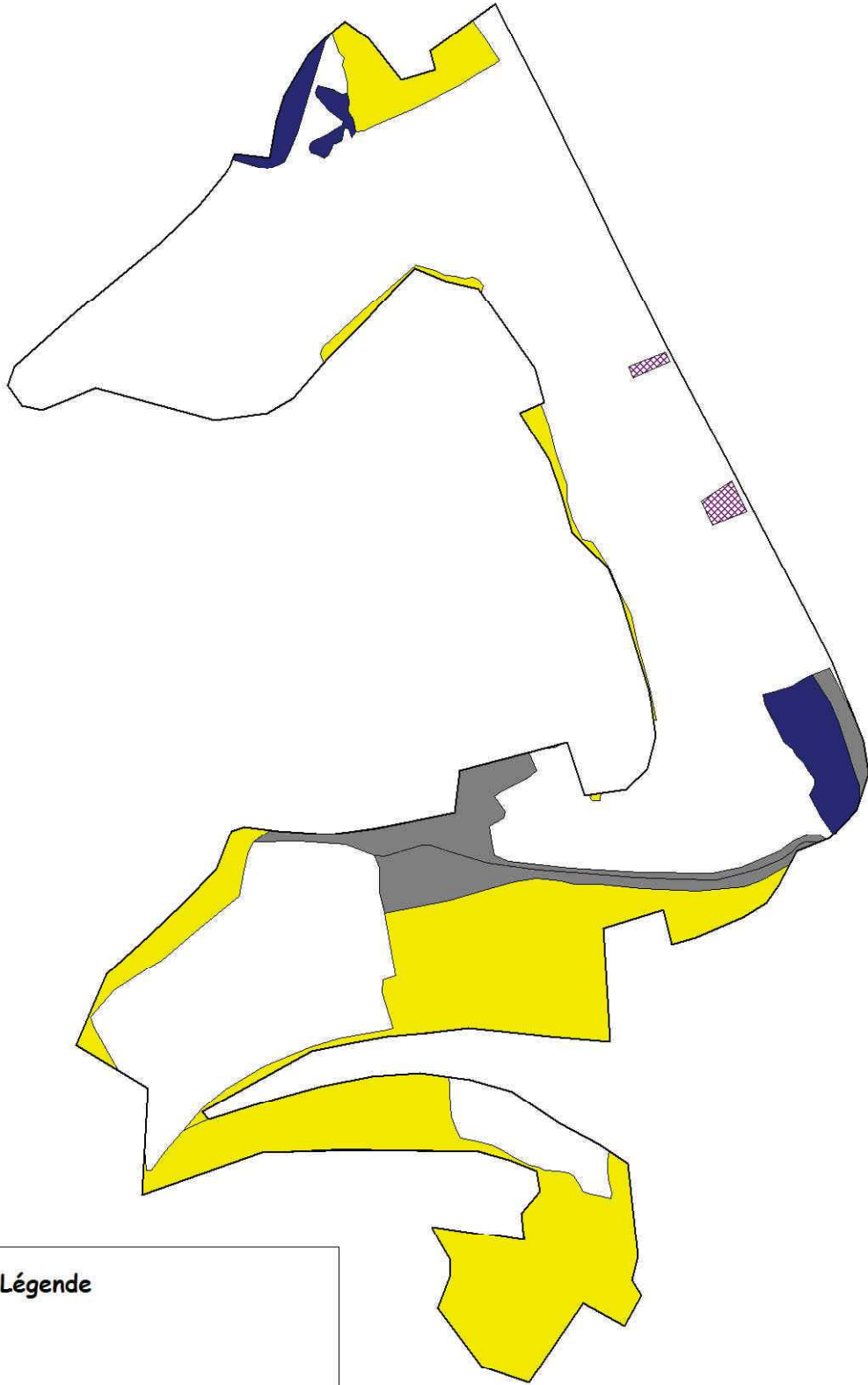
Echelle :

### Légende

-  Pâturage
-  Cultures
-  Verger
-  Jardin
-  Bâti, route, parking
-  Aire de départ de parapente
-  Décharge
-  Forêt soumise et série de protection
-  Pâturage de chevaux
-  Pâturage de moutons
-  Pâturage de vaches
-  Sentier de promenade
-  Servitude EDF







### Légende

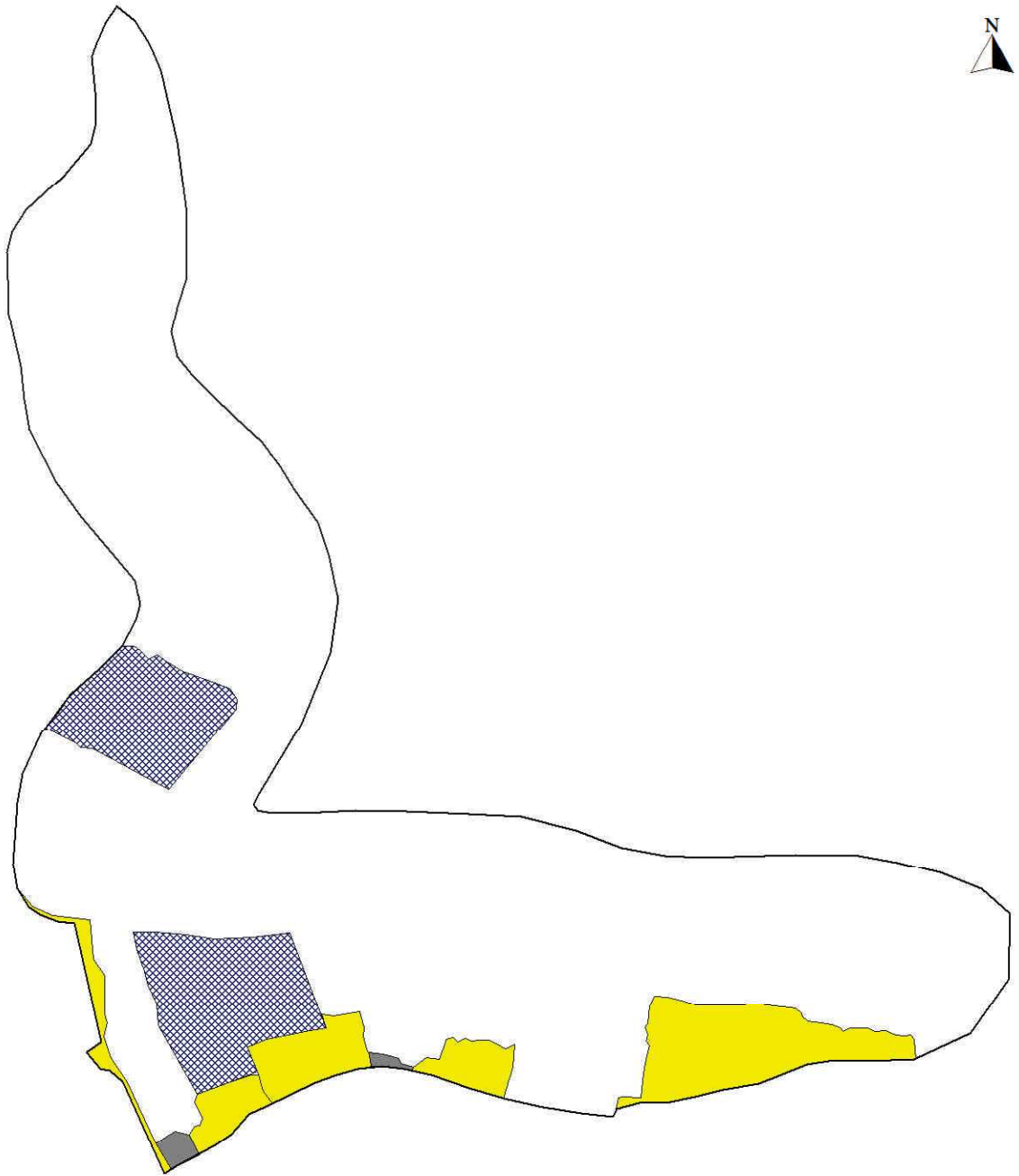
-  Pâturage
-  Cultures
-  Verger
-  Jardin
-  Bâti, route, parking
-  Aire de départ de parapente
-  Décharge
-  Forêt soumise et série de protection
-  Pâturage de chevaux
-  Pâturage de moutons
-  Pâturage de vaches
-  Sentier de promenade
-  Servitude EDF

140m

Echelle : 







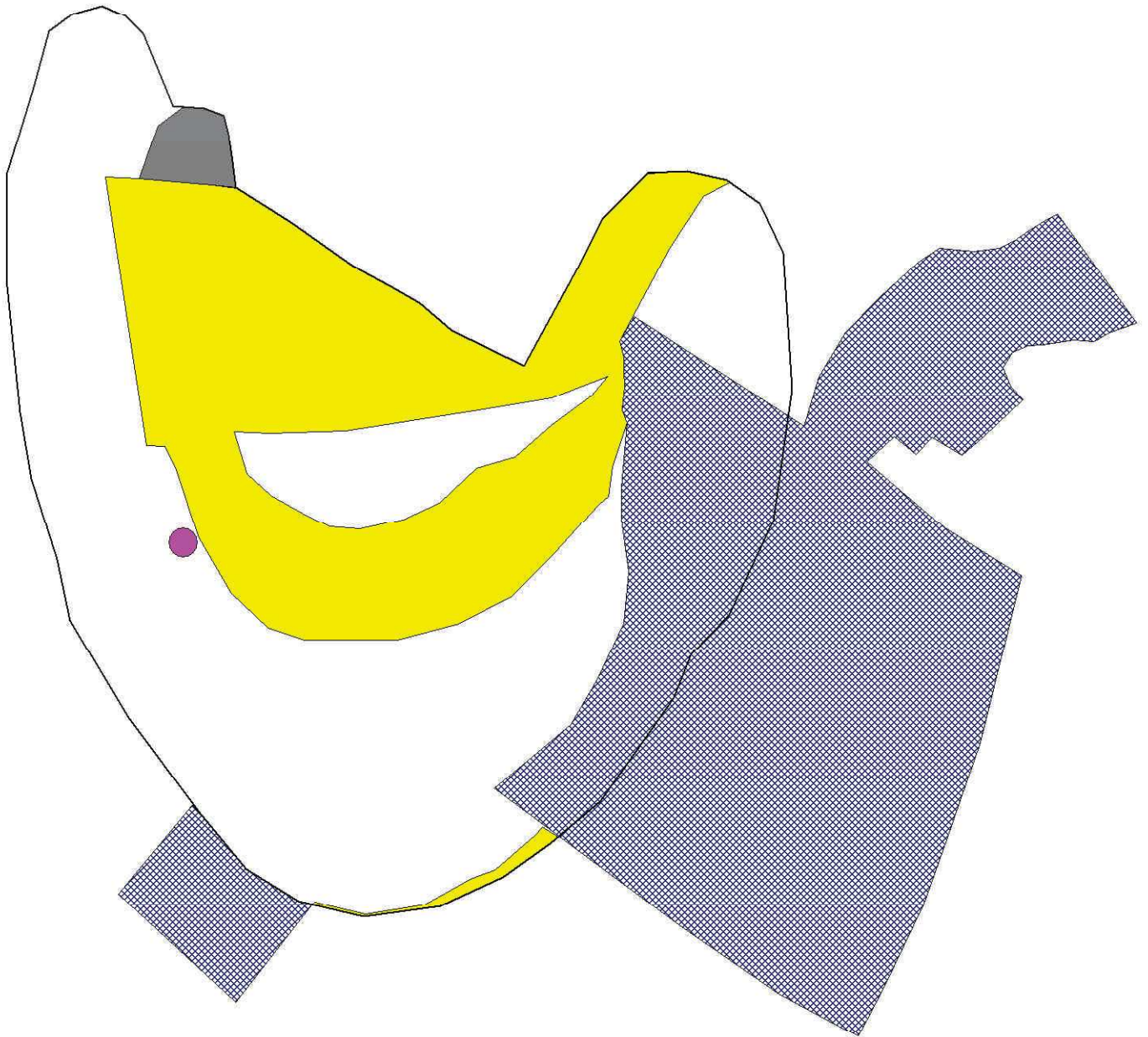
### Légende

-  Pâturage
-  Cultures
-  Verger
-  Jardin
-  Bâti, route, parking
-  Aire de départ de parapente
-  Décharge
-  Forêt soumise et série de protection
-  Pâturage de chevaux
-  Pâturage de moutons
-  Pâturage de vaches
-  Sentier de promenade
-  Servitude EDF

145m

Echelle : 





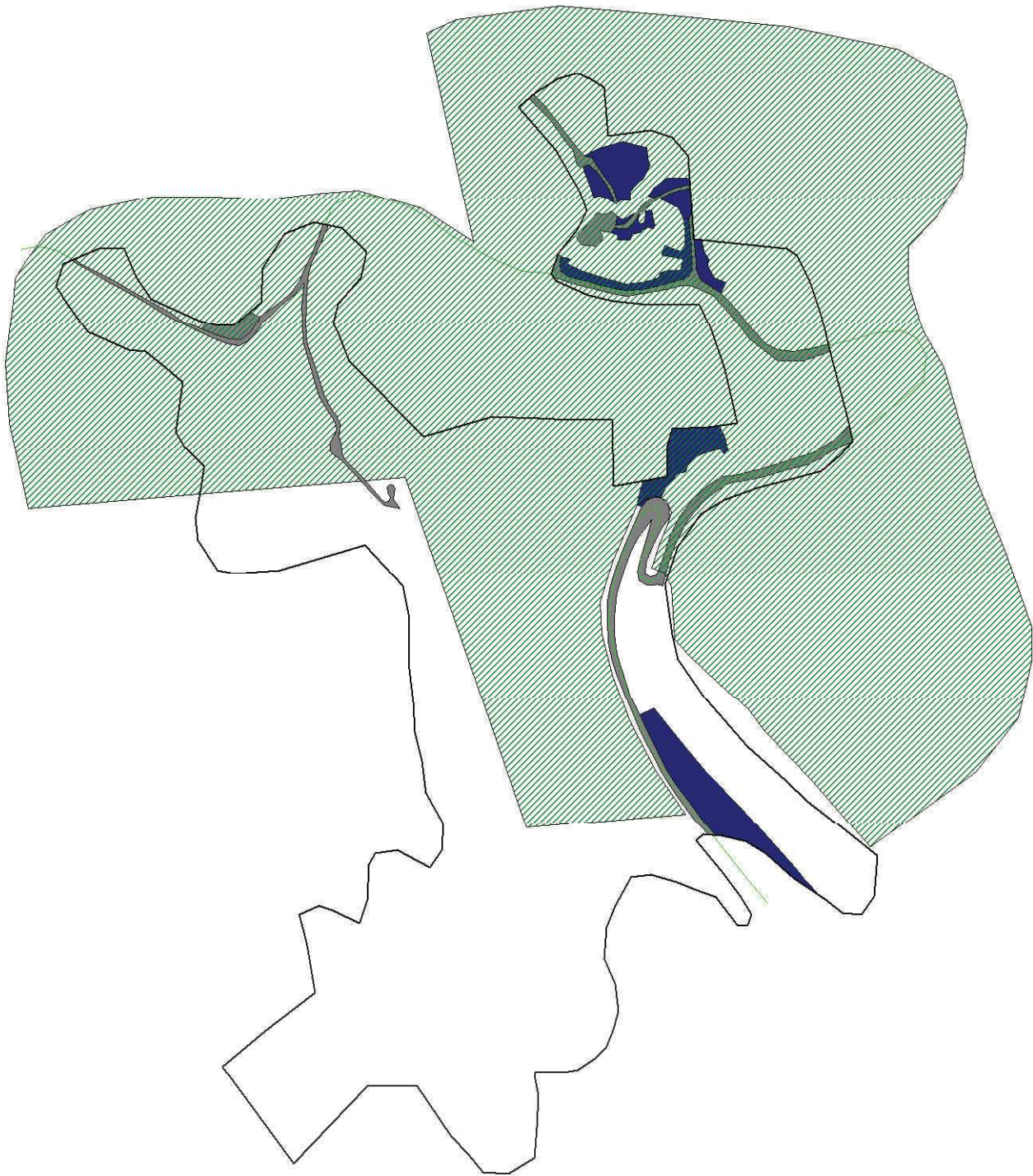
### Légende

-  Pâturage
-  Cultures
-  Verger
-  Jardin
-  Bâti, route, parking
-  Aire de départ de parapente
-  Décharge
-  Forêt soumise et série de protection
-  Pâturage de chevaux
-  Pâturage de moutons
-  Pâturage de vaches
-  Sentier de promenade
-  Servitude EDF

86m

Echelle : 





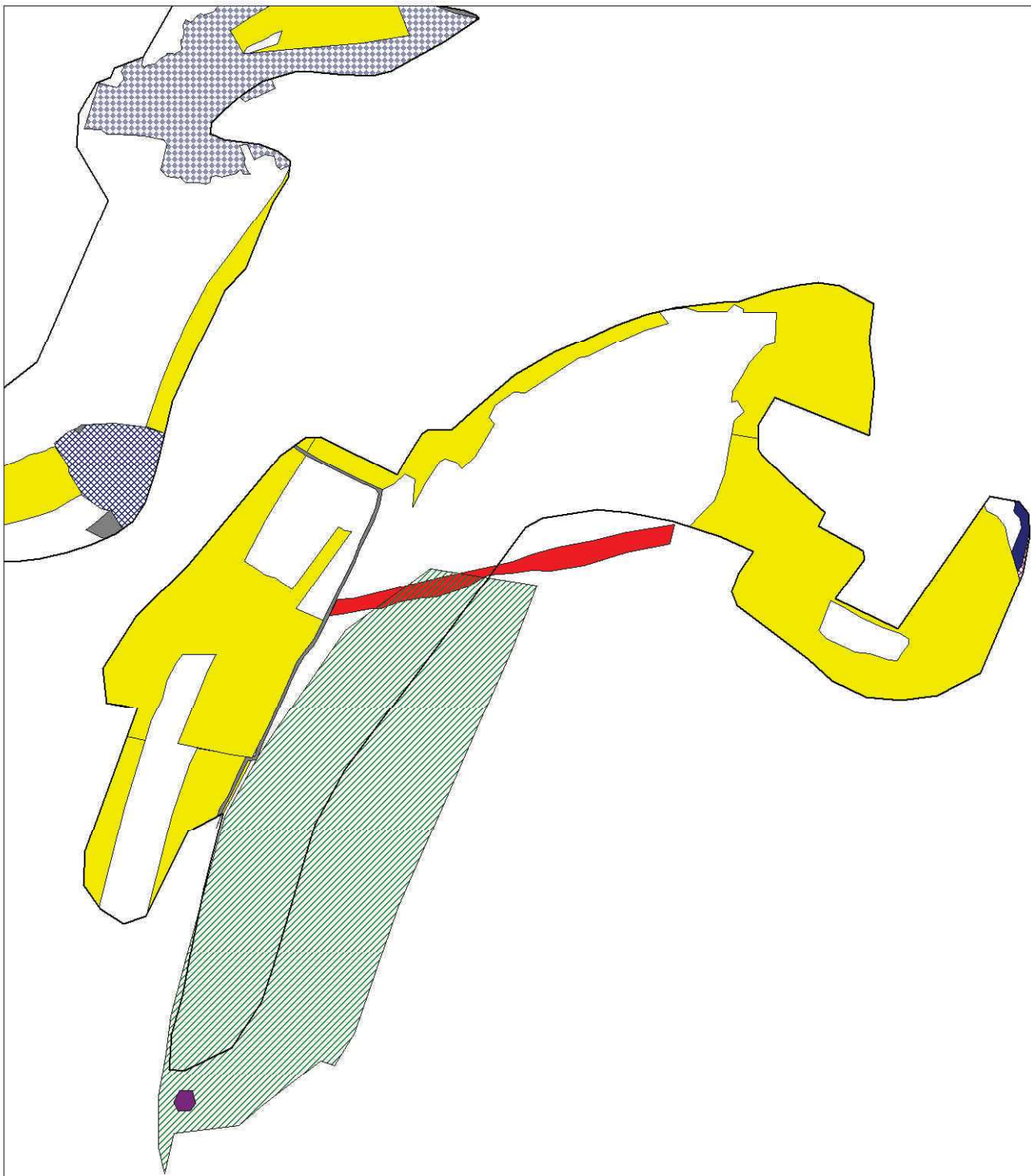
### Légende

-  Pâturage
-  Cultures
-  Verger
-  Jardin
-  Bâti, route, parking
-  Aire de départ de parapente
-  Décharge
-  Forêt soumise et série de protection
-  Pâturage de chevaux
-  Pâturage de moutons
-  Pâturage de vaches
-  Sentier de promenade
-  Servitude EDF

115m

Echelle : 





### Légende

-  Pâturage
-  Cultures
-  Verger
-  Jardin
-  Bâti, route, parking
-  Aire de départ de parapente
-  Décharge
-  Forêt soumise et série de protection
-  Pâturage de chevaux
-  Pâturage de moutons
-  Pâturage de vaches
-  Sentier de promenade
-  Servitude EDF

218m

Echelle : 





**Site Natura 2000 – FR2100247 (n°02)**

## **Pelouses et fruticées de la région de Joinville**

**Haute – Marne**

**Septembre 2005**

# **Cartographies**

# **Mesures de gestion**

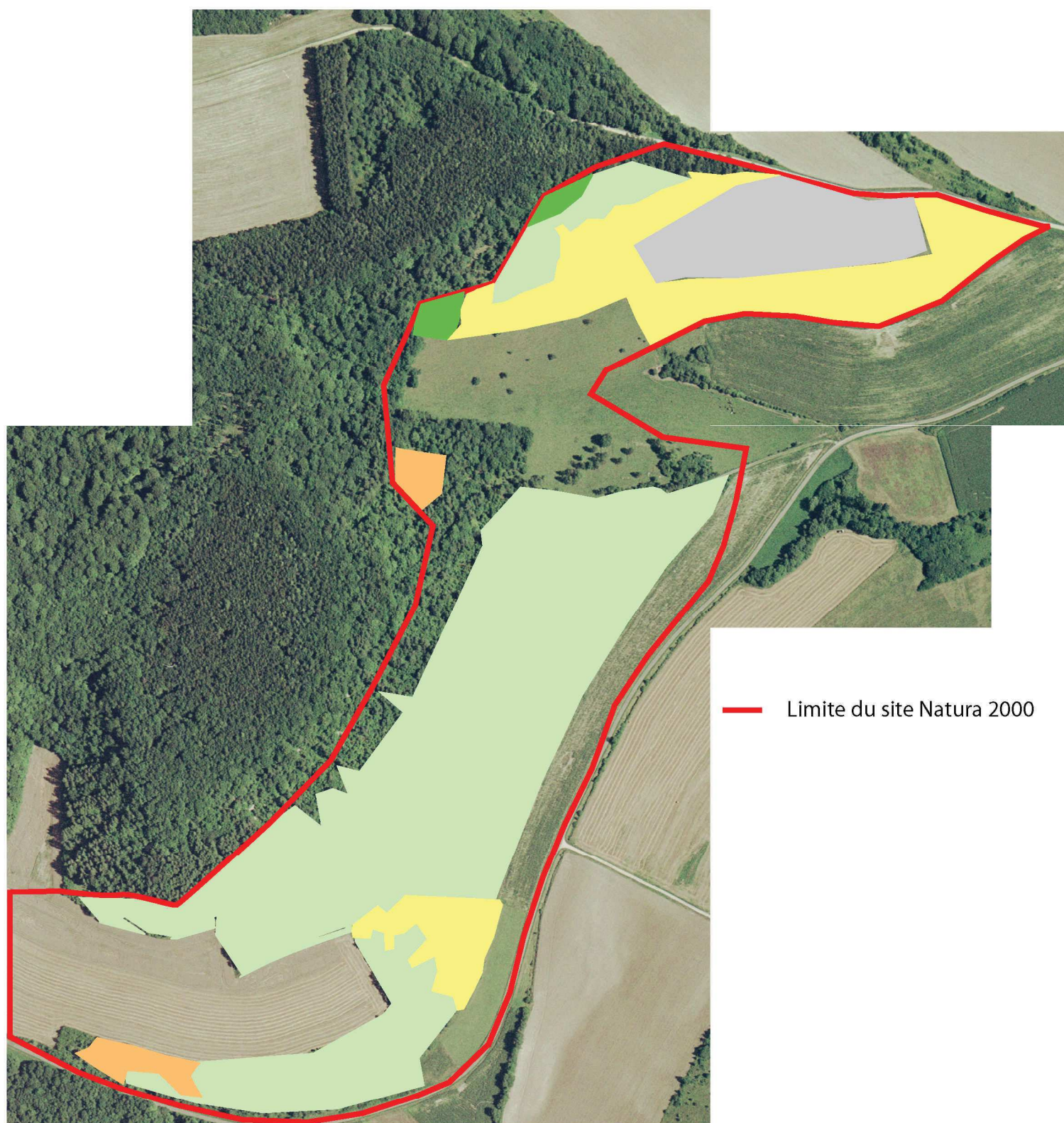


Carte n° 8-1 : Localisation indicative des mesures de gestion sur la Côte de Bussy (Thonnance-les-Joinville et Autigny)










Carte n° 8-8 : Localisation indicative des mesures de gestion sur la Côte Bonin (Mussey-sur-Marne)



— Limite du site Natura 2000

-  Contrat AFH 005 0B débroussaillage manuel pelouse
-  Contrat agricole CAD 2003 A 01 : entretien pelouse
-  Contrat CAD 0101 A00 : reconversion de terres arables en herbages
-  Charte "Forêts"
-  Après coupe d'exploitation : reconversion en pelouse ou fruticée : contrat AFH 005 0A



Carte n° 8-7 : Localisation indicative des mesures de gestion  
sur FAREMONT (Mussey-sur-Marne et Fronville)  
au 30 juin 2004, sous réserve de modifications d'exploitation



— Limite du site Natura 2000

■ Contrat AFH 005 0A (ou OB) débroussaillage manuel ou mécanique pelouse

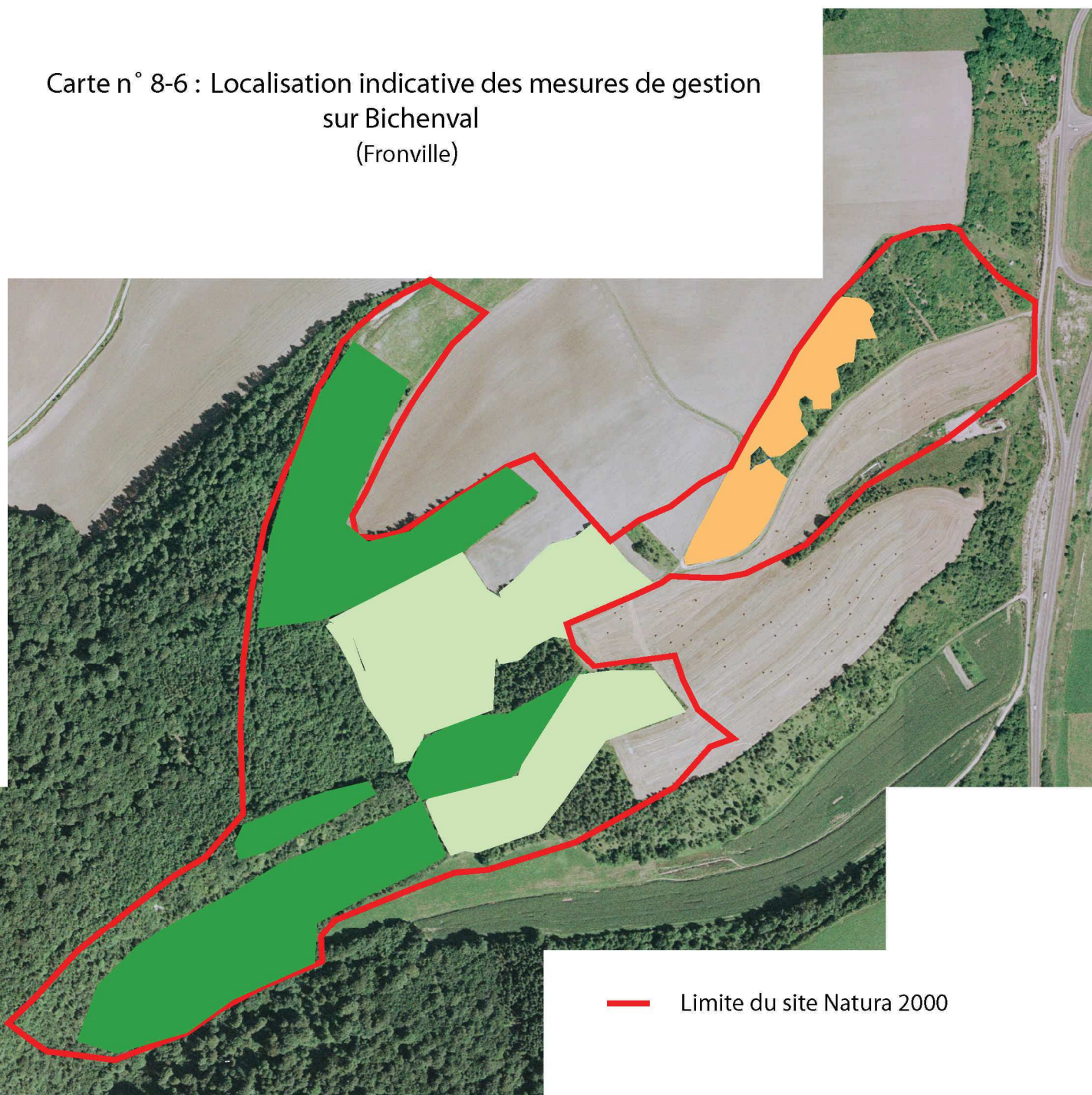
■ Contrat agricole CAD 2003 A 01 : pâturage pelouse




■ Contrat agricole CAD 1901 A 01 : retour d'exploitation de pelouses





Carte n° 8-6 : Localisation indicative des mesures de gestion sur Bichenval (Fronville)



-  Contrat AFH 005 0A (OB) : débroussaillage manuel ou mécanique pelouse
-  Contrat F 27 001 OA : entretien de clairières  
(Après coupe d'exploitation : reconversion en pelouse : contrat AFH 005 0A)
-  Charte 'Forêts'

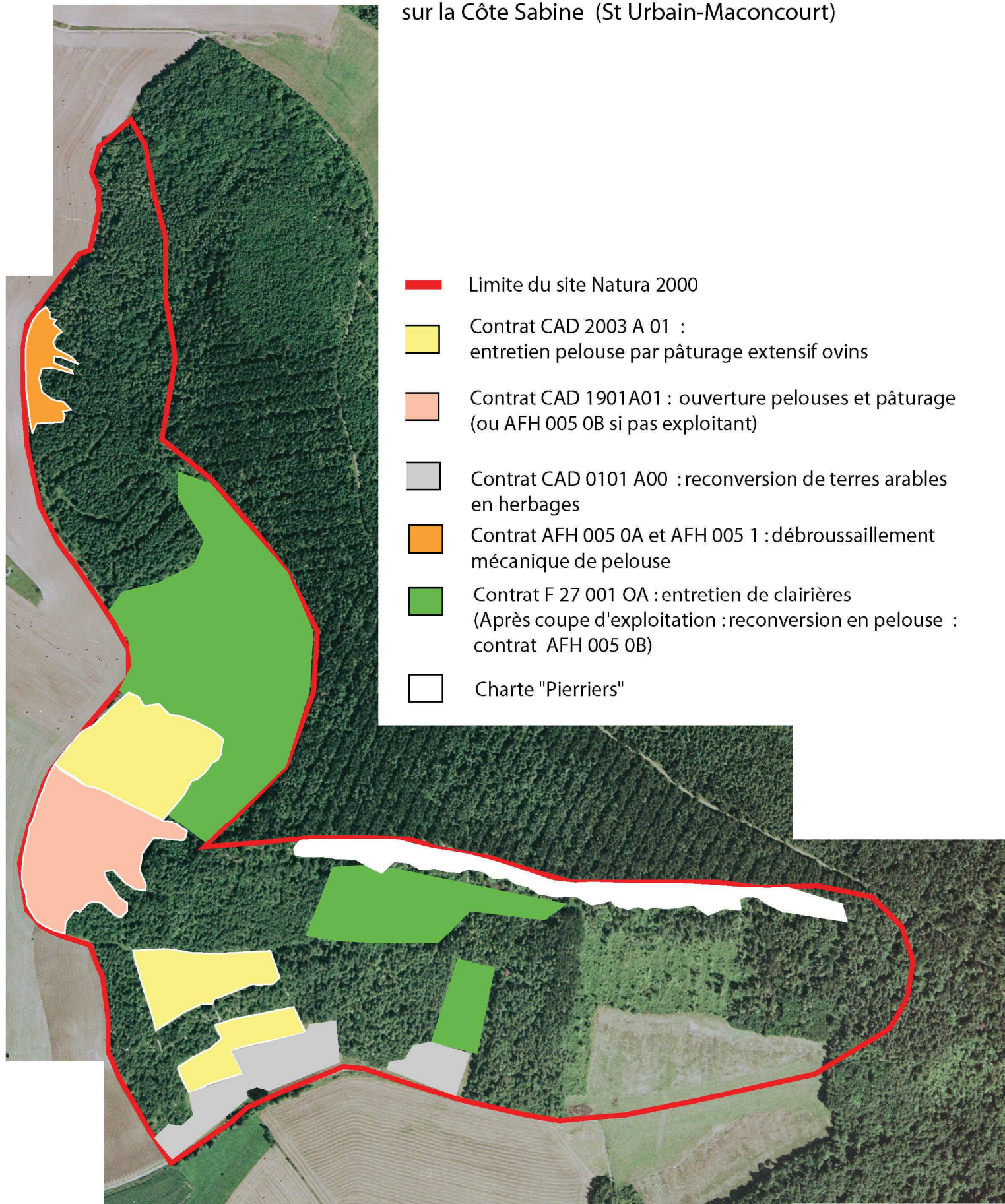


Carte n° 8-5 : Localisation indicative des mesures de gestion sur la Côte aux Geais (Rupt et Fronville)



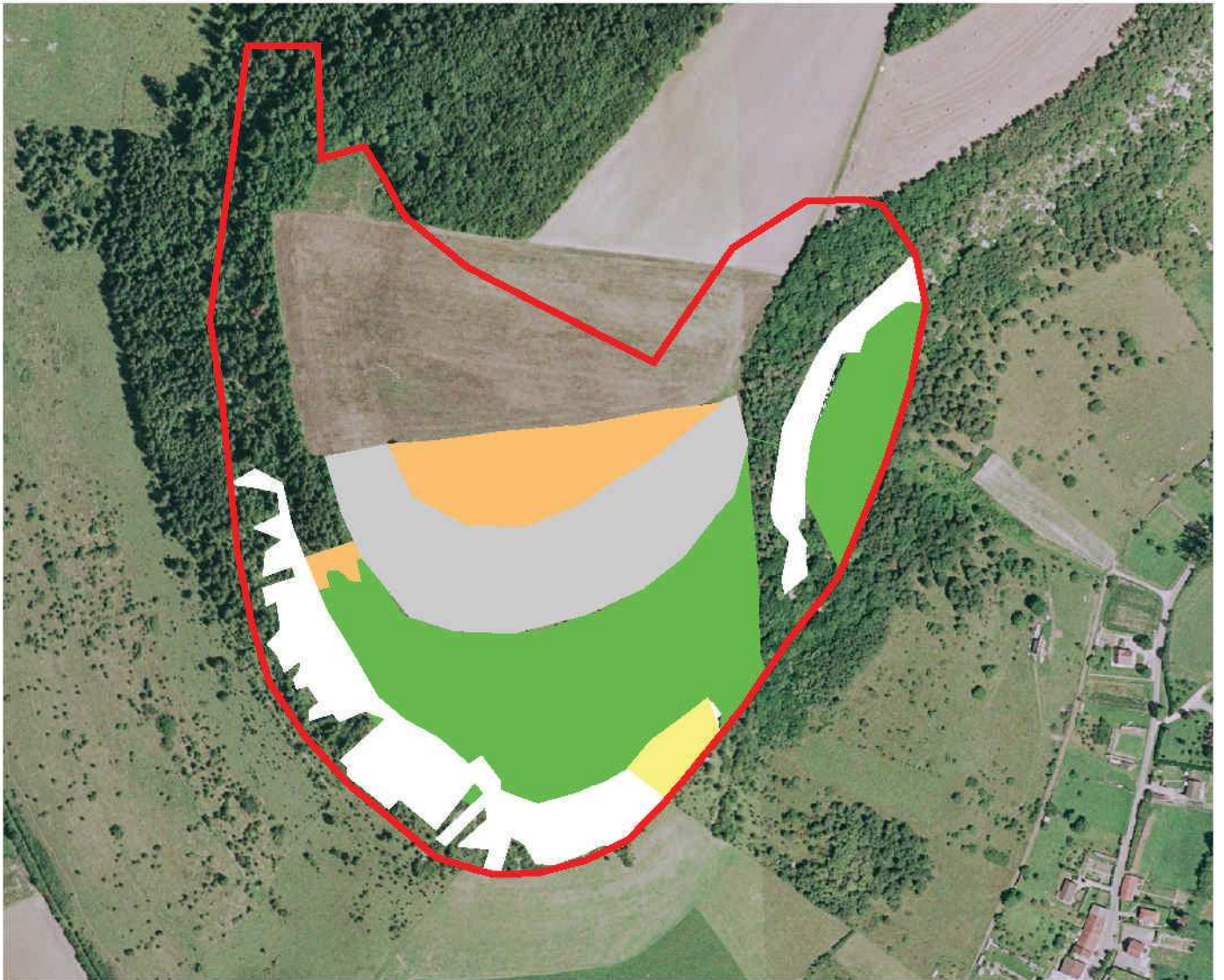








Carte n° 8-4 : Localisation indicative des mesures de gestion sur la Côte Sabine (St Urbain-Maconcourt)





Carte n° 8-3 : Localisation indicative des mesures de gestion sur la Côte aux Vaches (St Urbain-Maconcourt)

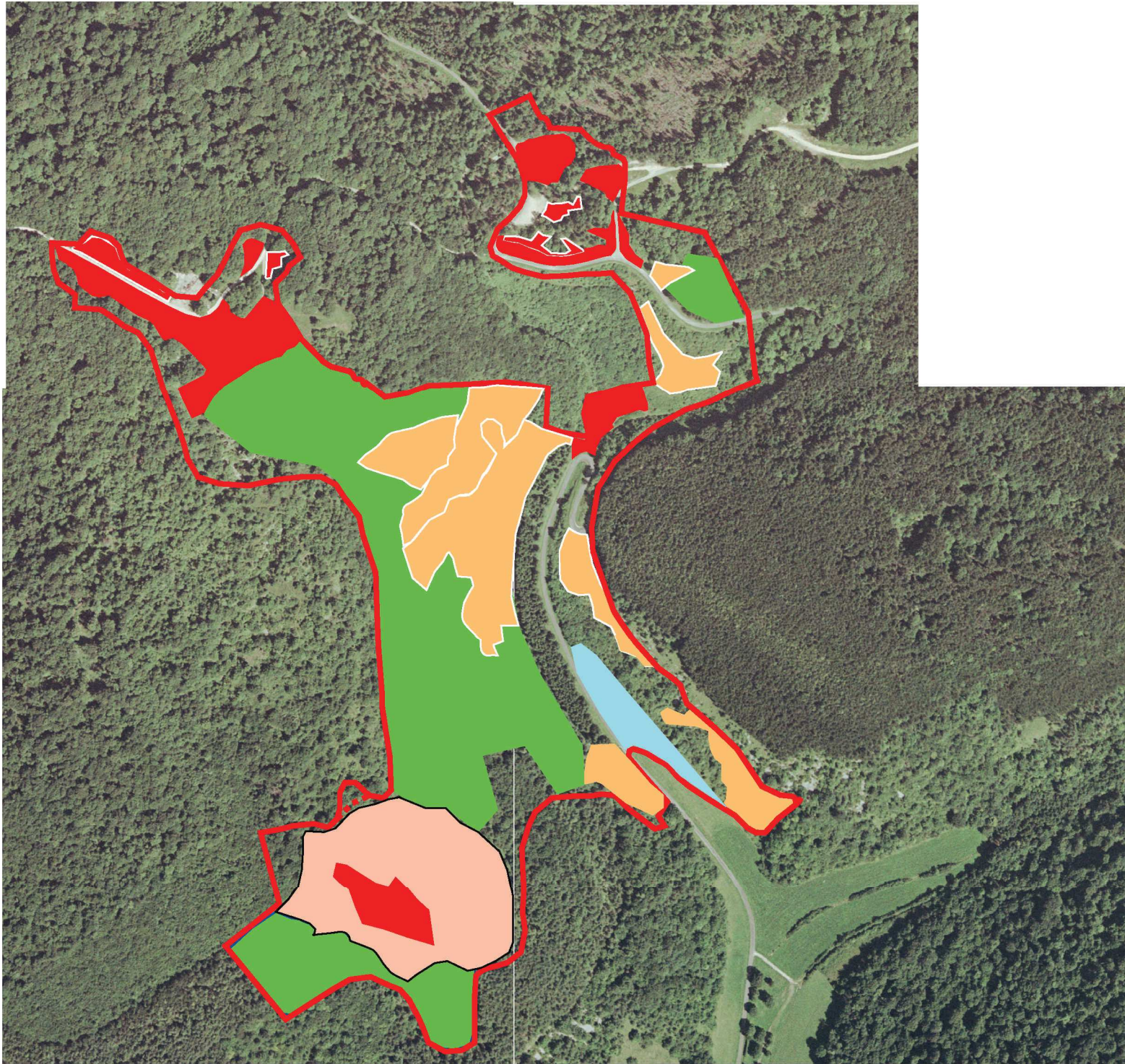








-  Limite du site Natura 2000
-  Contrats A FH 005 OA et AFH 005 1 : entretien mécanique de pelouse
-  Contrat CAD 2003 A 01 : entretien pelouse par pâturage
-  Contrat CAD 0101 A00 : reconversion de terres arables en herbages
-  Charte "Pierriers "
-  Après coupe d'exploitation, reconversion en pelouse : AFH 005 OA suivi de AFH 005 1





Carte n° 8-2 : Localisation indicative des mesures de gestion sur les Lacets de Melaire (Poissons)



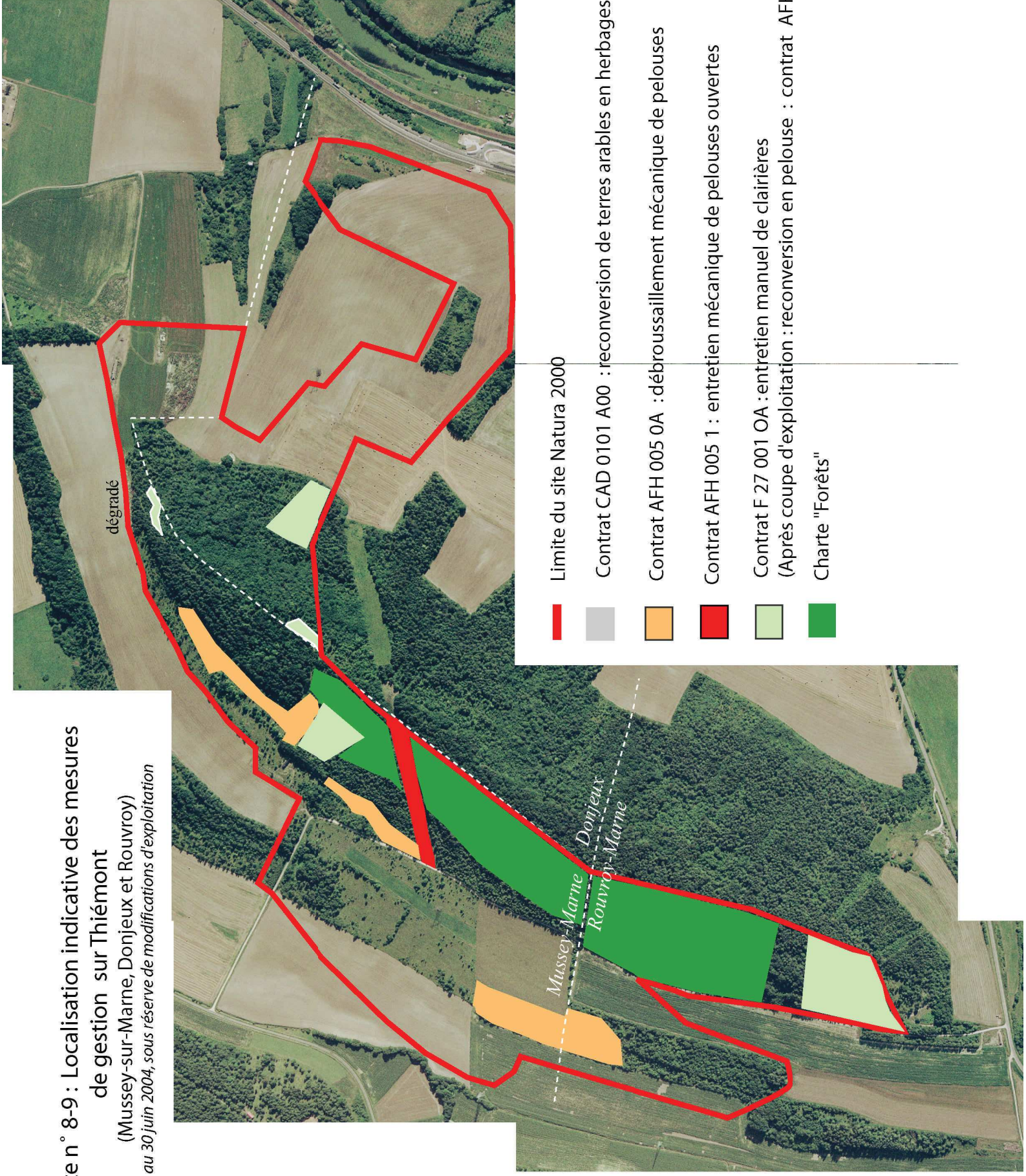
-  Limite du site Natura 2000
-  Contrat AFH 005 0B et AFH 005 1 : débroussaillage manuel pelouse
-  Contrat AFH 005 0A débroussaillage mécanique pelouse (ou CAD 1806 F 01 si exploitant) suivi de AFH 005 1 : entretien par broyage
-  Contrat AFH 005 1 : entretien de pelouses ouvertes ou prairies par broyage
-  CAD 2001A00 : fauche de prairies
-  Contrat F 27 001 OB suivi de F 27 001 1 : entretien de clairières



# Carte n° 8-9 : Localisation indicative des mesures de gestion sur Thiémont

(Mussey-sur-Marne, Donjeux et Rouvrois)

au 30 juin 2004, sous réserve de modifications d'exploitation





**Site Natura 2000 – FR2100247 (n°02)**

**Pelouses et fruticées de la région de Joinville**

**Haute – Marne**

**Septembre 2005**

**Cartographies**

**Propositions nouvelles limites**



Carte n° 9-1 : Proposition de nouvelles limites du site de la Côte de Bussy  
(Thonnance-les-Joinville et Autigny)



— Limite du site Natura 2000

- - - Proposition de nouvelle limite du site Natura 2000  
(exclusion des maisons et jardins, commune Autigny, forêts de plateau)

■ Pelouses et éboulis (habitat prioritaire)

■ Pelouses sèches

■ Pelouses sèches prioritaires (riches en orchidées)

■ Fruticée à buis

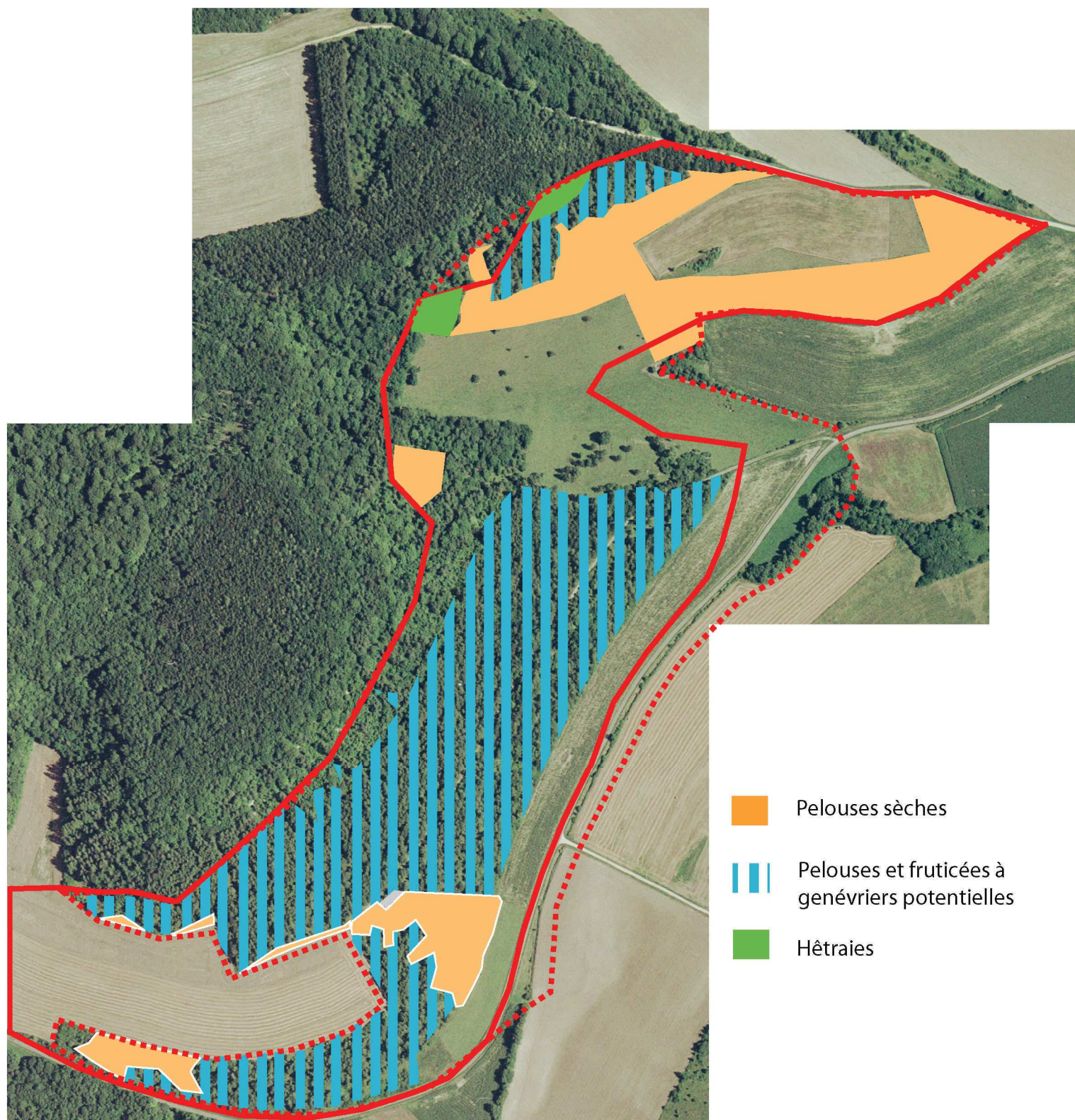
■ Fruticée à genévriers




■ Constructions






Carte n° 9-8 : Proposition de nouvelles limites du site Côte Bonin  
(Mussey-sur-Marne)

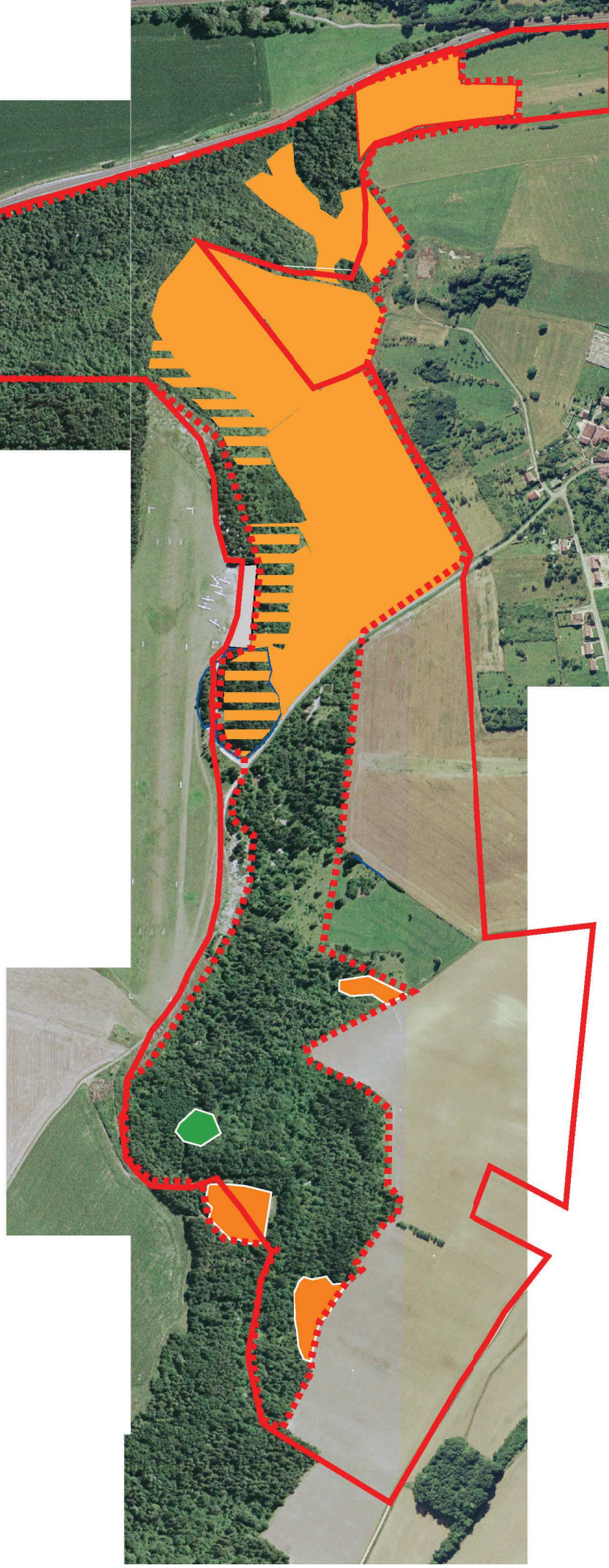


-  Pelouses sèches
-  Pelouses et fruticées à genévriers potentielles
-  Hêtraies

-  Limite du site Natura 2000
-  Proposition de nouvelle limite du site Natura 2000  
(exclusion cultures - inclusion prairie en continuité et forêts de coteau)



Carte n° 9-7 : Proposition de nouvelles limites du site de FAREMONT  
(Mussey-sur-Marne et Fronville)



— Limite du site Natura 2000

- - - Proposition de nouvelle limite du site Natura 2000  
(exclusion de cultures limitrophes, abords aéroport -  
inclusion de pelouses en continuité avec celles du site)



Pelouses sèches



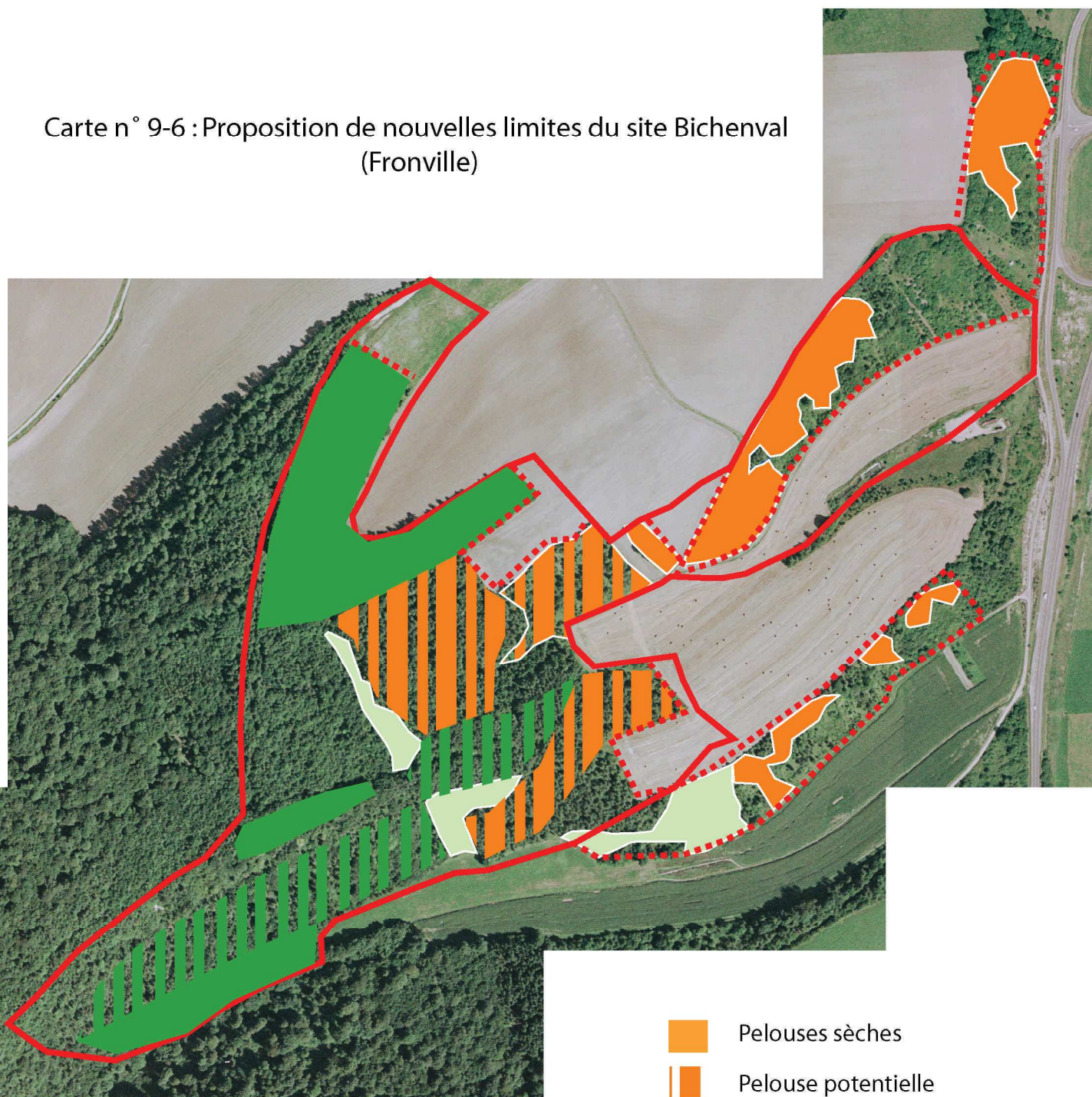
Forêt de hêtres, chênes et charmes



Pelouse potentielle



Carte n° 9-6 : Proposition de nouvelles limites du site Bichenval (Fronville)

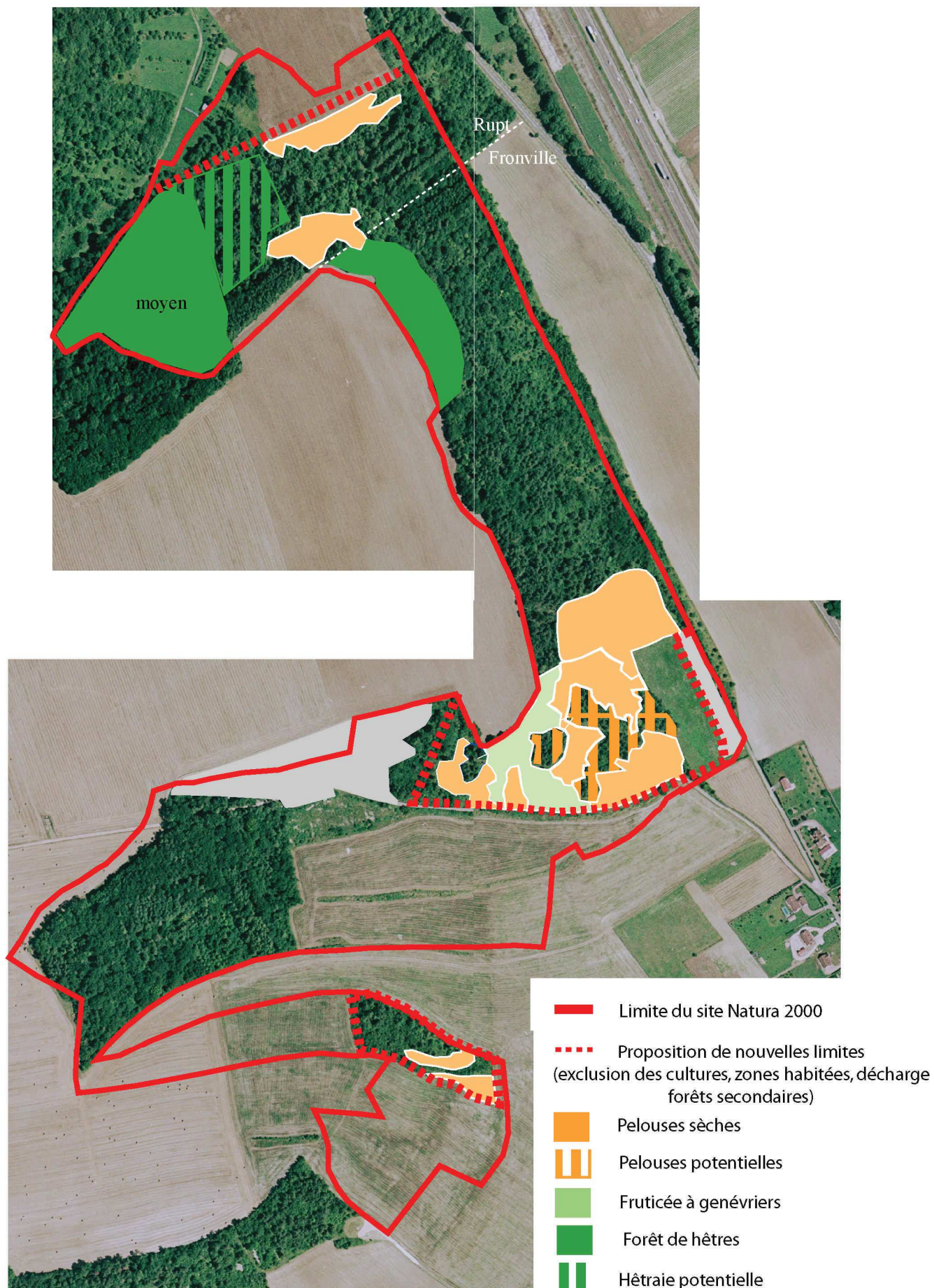


- Limite du site Natura 2000
- - - Proposition de nouvelle limite du site Natura 2000  
(exclusion de cultures limitrophes - intégration de pelouses  
et fruticées à genévriers)

- Pelouses sèches
- ▨ Pelouse potentielle
- Fruticée à genévriers
- Hêtraie ou chênaie-frênaie
- ▨ Hêtraie potentielle



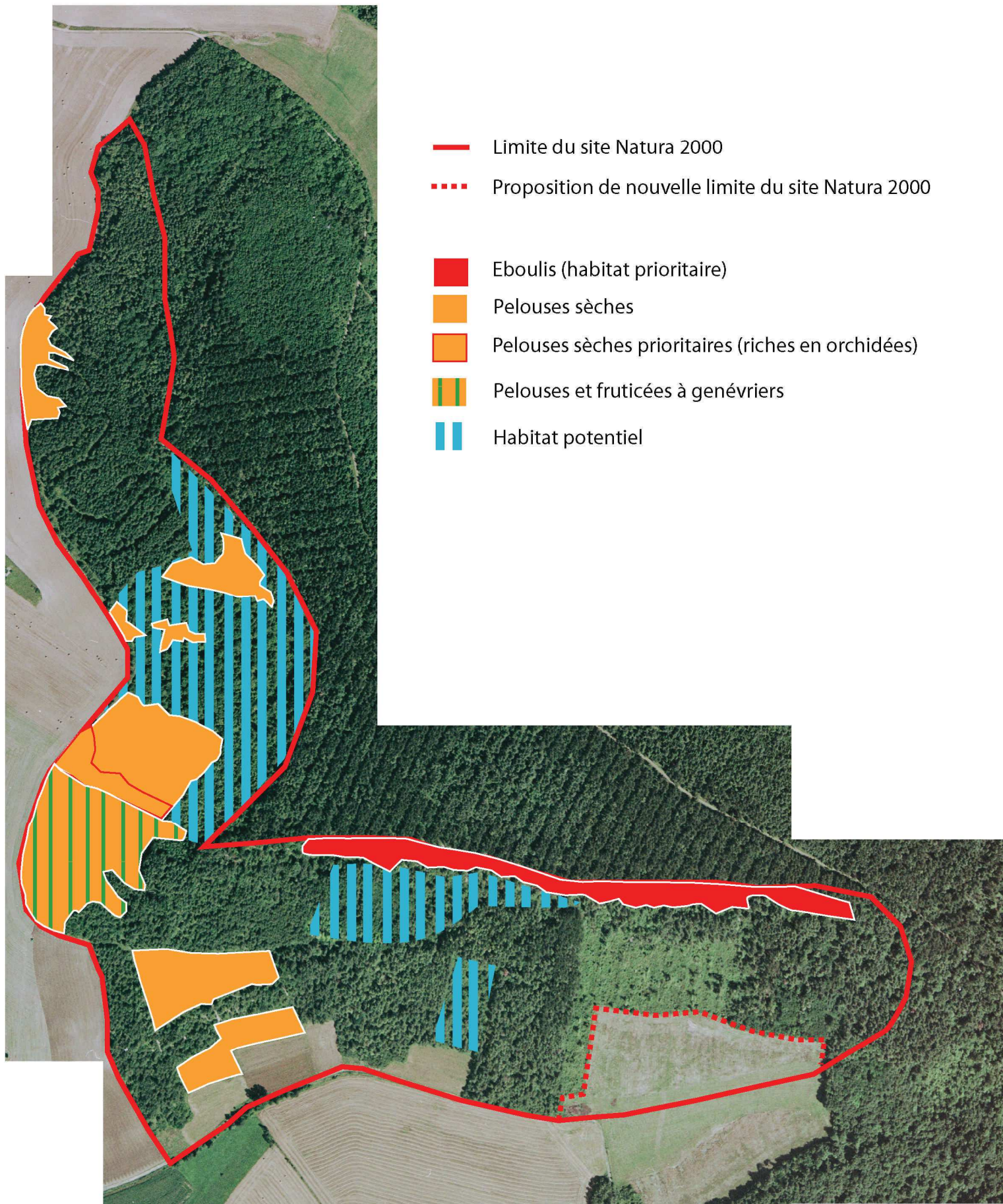
Carte n° 9-5 : Proposition de nouvelles limites du site de la Côte aux Geais (Rupt et Fronville)







Carte n° 9-4 : Proposition de nouvelles limites du site Côte Sabine (Saint-Urbain-Maconcourt)










Carte n° 9-3 : Proposition de nouvelles limites du site Côte aux Vaches  
(Saint-Urbain-Maconcourt)

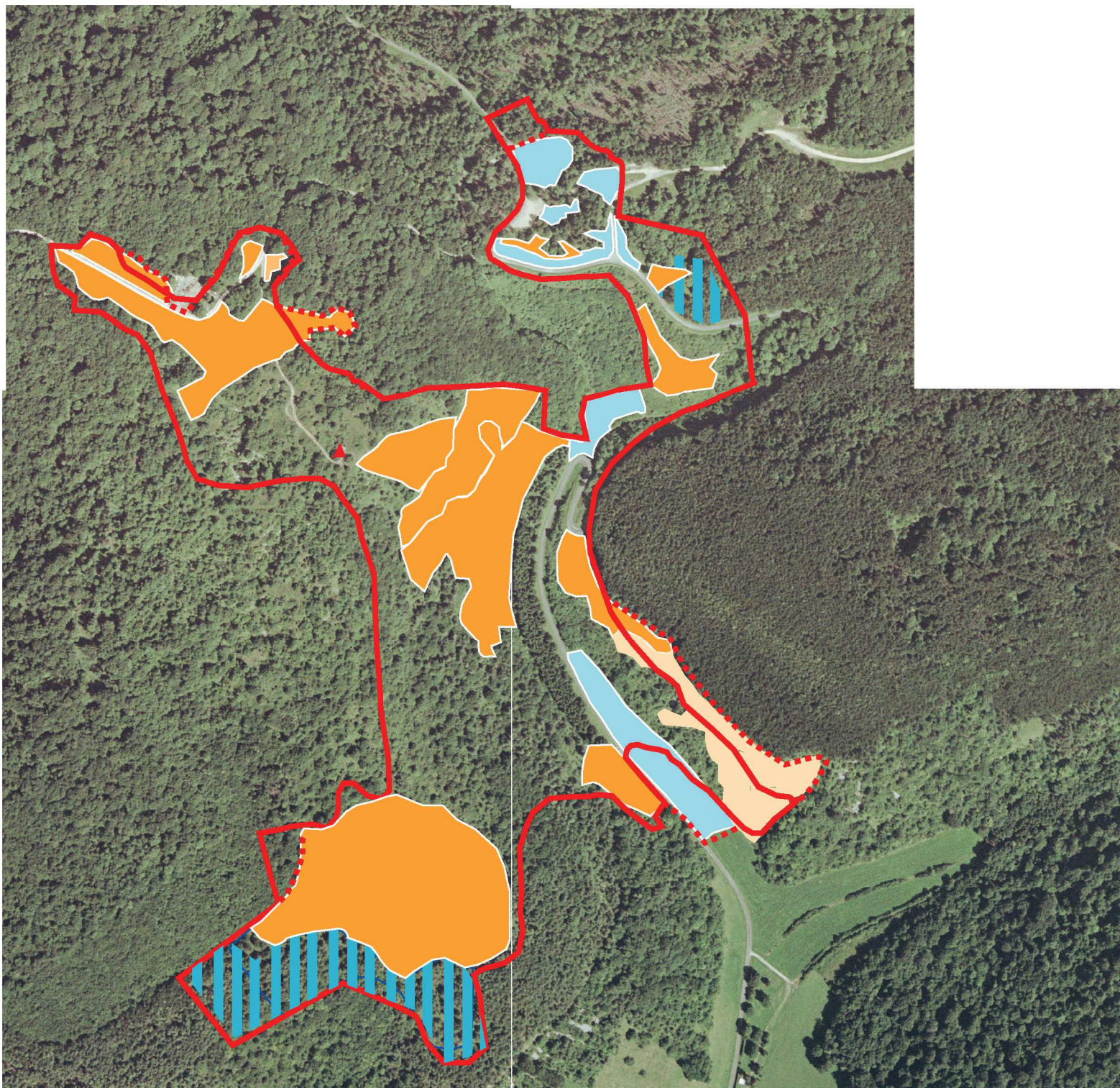


— Limite du site Natura 2000  
- - - Proposition de nouvelle limite du site Natura 2000  
(exclusion culture et forêt plateau - intégration pelouses pâturées et coteau thermophile)

-  Pelouses sèches
-  Pelouses sèches prioritaires (riches en orchidées)
-  Fruticée à genévriers
-  Pelouses potentielles sous les pins
-  Eboulis (habitat prioritaire)



Carte n° 9-2 : Proposition de nouvelles limites du site Lacets de Melaire  
(Poissons)



- Limite du site Natura 2000
- - - Proposition de nouvelle limite du site Natura 2000  
(exclusion décharge et forêt plateau - intégration pelouses et éboulis)
- Eboulis (habitat prioritaire) et pelouses
- Pelouses sèches
- Prairies et accotements à flore prairiale
- Habitat potentiel



Carte n° 9-9 : Proposition de nouvelles limites  
du site THIEMONT (Mussey-sur-Marne, Donjeux et Rouvroy)

