

Document d'objectifs  
du site Natura 2000  
« Barrois et forêt de Clairvaux »  
(FR 2112010)

Atlas cartographique




DREAL Champagne-Ardenne

Juin 2014



PRÉFET  
DE LA RÉGION  
CHAMPAGNE-ARDENNE



# Sommaire

---

*Carte n° 1. Localisation du site Natura 2000 « Barrois et forêt de Clairvaux » FR2112010*

*Carte n° 2. Zonages administratifs (communes et intercommunalités)*

*Carte n° 3. Le réseau Natura 2000 au sein des départements de l'Aube (10) et de la Haute-Marne (52)*

*Carte n° 4. Zones d'inventaires en faveur de la biodiversité*

*Carte n° 5. Périmètres réglementaires en faveur de la biodiversité*

*Carte n° 6. Périmètres réglementaires non spécifiquement liés au maintien de la biodiversité*

*Carte n° 7. Périmètres soumis à une réglementation : les Espaces Boisés Classés (EBC)*

*Carte n° 8. Réseau hydrographique du site Natura 2000*

*Carte n° 9. Zones vulnérables à la pollution par les nitrates d'origine agricole en Champagne-Ardenne*

*Carte n° 10a. Occupation des sols en 2006*

*Carte n° 10b. Evolution de l'occupation des sols entre 1990 et 2006*

*Carte n° 11. Peuplements forestiers présents sur le site*

*Carte n° 12. Orientation des parcelles déclarées à la PAC*

*Carte n° 13. Forêts bénéficiant d'un document de gestion*

*Carte n° 14. Zones de Développement Eolien situées à proximité de la ZPS "Barrois et forêt de Clairvaux" et communes favorables du SRE*

*Carte n° 15. Localisation des d'écoute et des Points fixes*

*Carte n° 16a. Cartographie des observations d'Alouette lulu et des habitats d'espèces*

*Carte n° 16b. Cartographie des observations de Pic cendré et des habitats d'espèces*

*Carte n° 16c. Cartographie des observations de Pic mar et des habitats d'espèces*

*Carte n° 16d. Cartographie des observations de Pic noir et des habitats d'espèces*

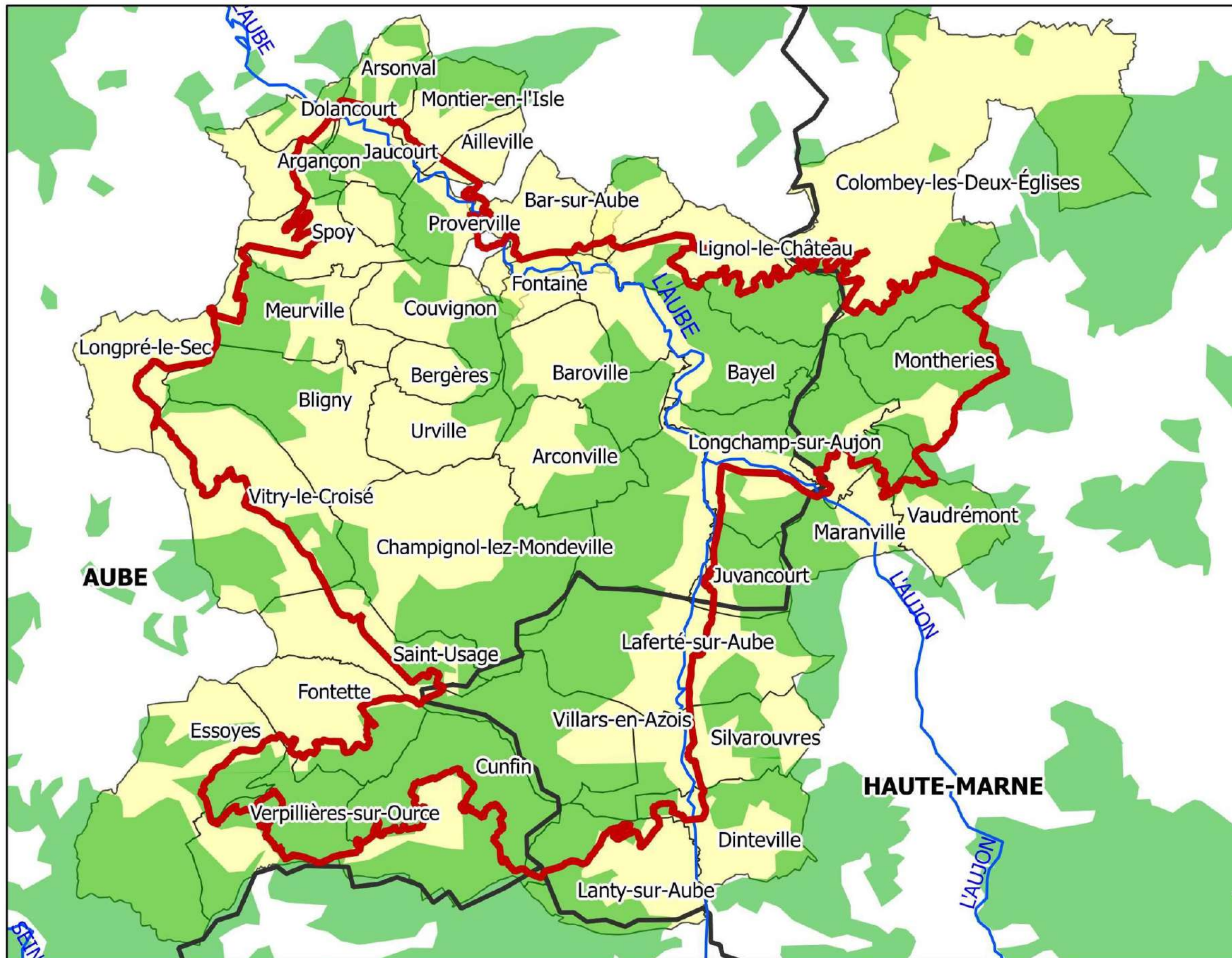
*Carte n° 16e. Cartographie des observations de Pie-grièche écorcheur et des habitats d'espèces*

*Carte n° 17. Cartographie des observations de rapaces de la Directive Oiseaux*



Carte 1

Elaboration du Document d'objectifs du site Nature 2000 "Barrois et forêt de clairvaux" FR2112010



Périmètre Natura 2000



Cours d'eau



Forêts



Limite départementale



Communes



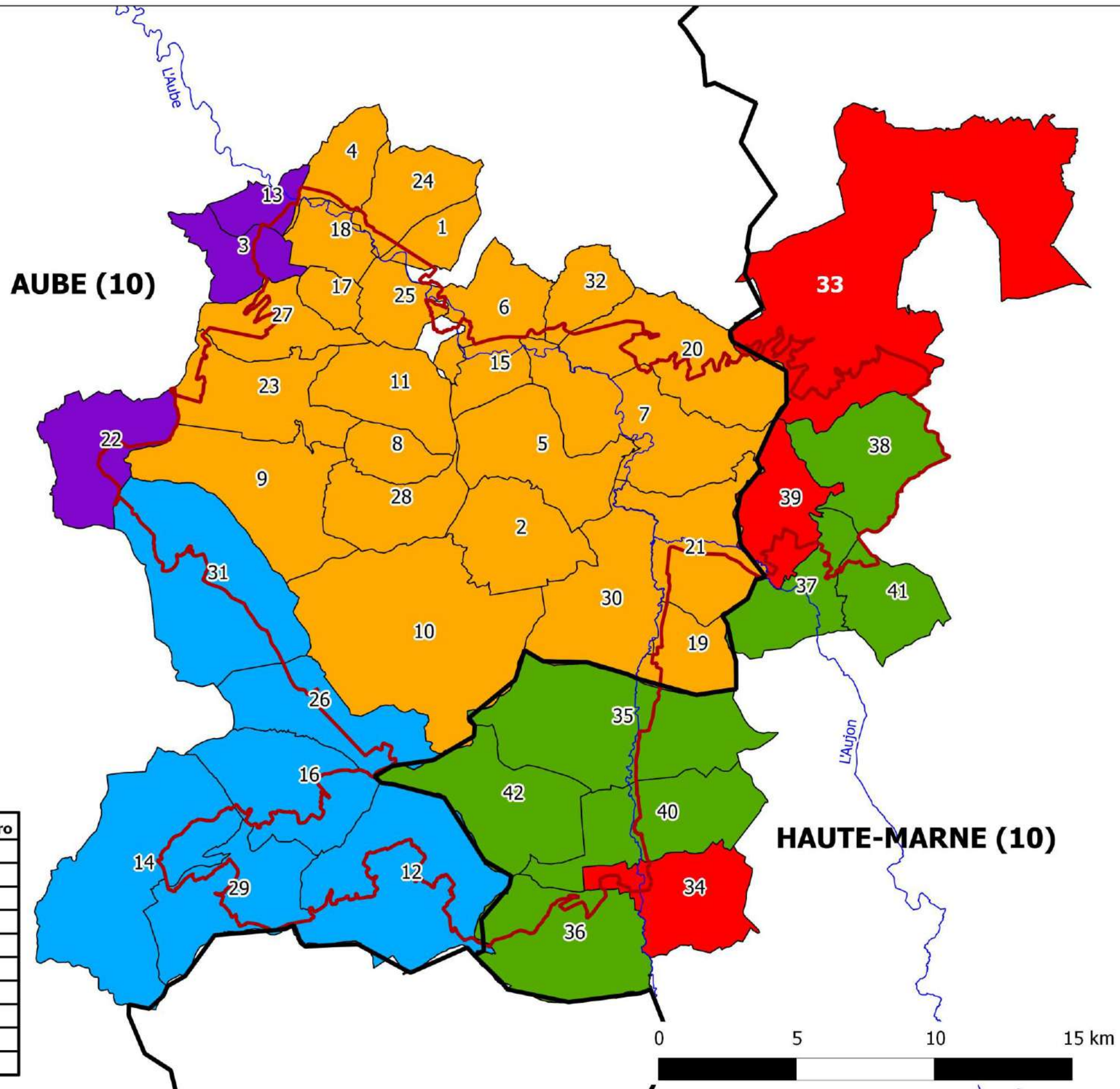


Carte 2

Elaboration du Docob du site Natura 2000 "Barrois et forêt de Clairvaux" FR2112010

Communes auboises	Numéro
Ailleville	1
Arconville	2
Argançon	3
Arsonval	4
Baroville	5
Bar-sur-Aube	6
Bayel	7
Bergères	8
Bligny	9
Champignol-lez-Mondeville	10
Couvignon	11
Cunfin	12
Dolancourt	13
Essoyes	14
Fontaine	15
Fontette	16
Fravaux	17
Jaucourt	18
Juvancourt	19
Lignol-le-Château	20
Longchamp-sur-Aujon	21
Longpré-le-Sec	22
Meurville	23
Montier-en-l'Isle	24
Proverville	25
Saint-Usage	26
Spoyn	27
Urville	28
Verpillières-sur-Ource	29
Ville-sous-la-Ferté	30
Vitry-le-Croisé	31
Voigny	32

Communes haut-marnaises	Numéro
Colombey-les-Deux-Églises	33
Dinteville	34
Laferté-sur-Aube	35
Lanty-sur-Aube	36
Maranville	37
Montheries	38
Rennepont	39
Silvarouvres	40
Vaudrémont	41
Villars-en-Azois	42



Périmètre du site Natura 2000

Limites départementales

Principaux cours d'eau

Communauté de communes de l'Arce et de l'Ource

Communauté de communes de la Région de Bar-sur-Aube

Communauté de communes des Rivières

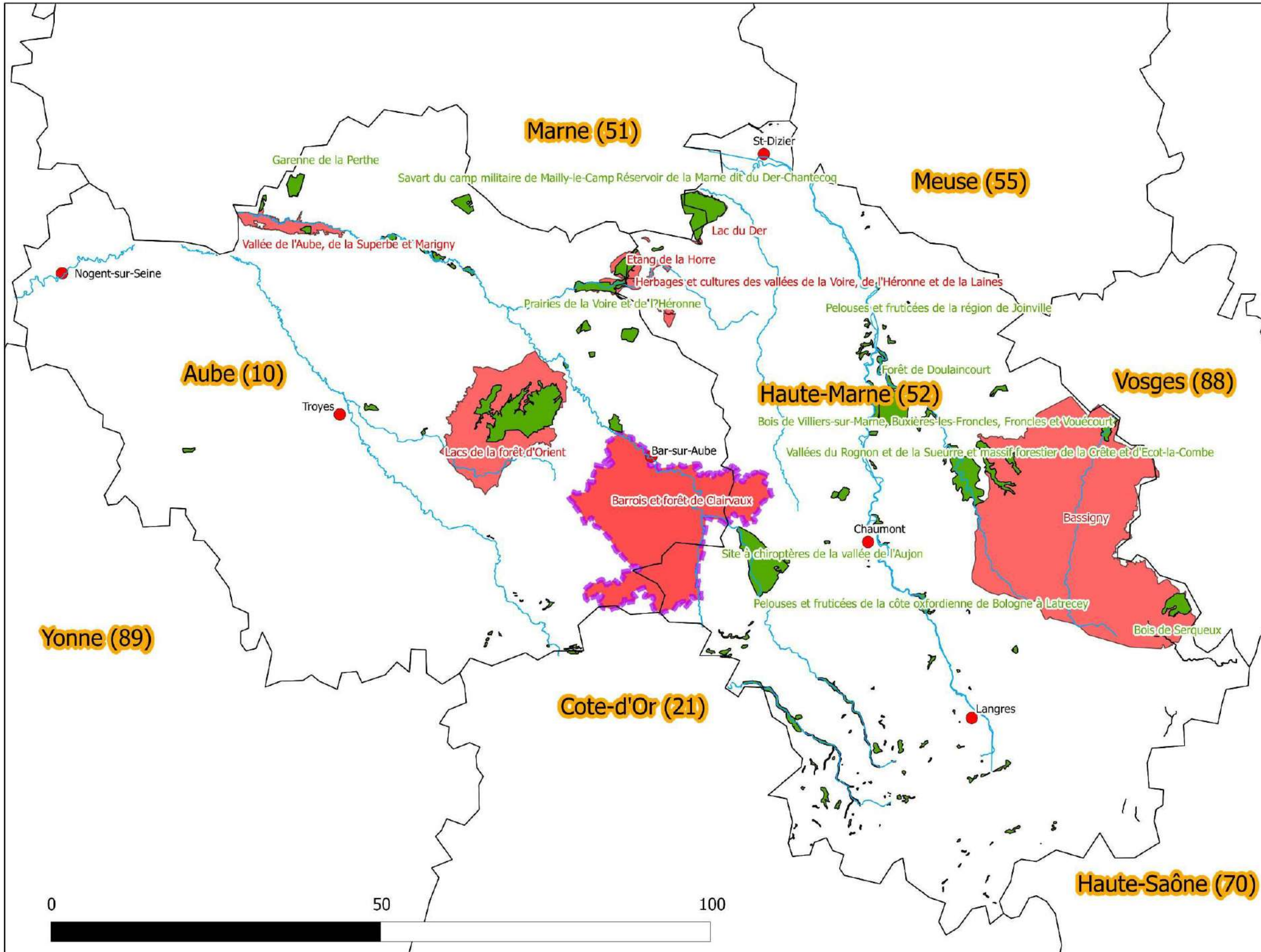
Communauté d'agglomération du pays chaumontais

Communauté de communes des Trois Forêts



Carte 3

Elaboration du Docob du site Natura 2000 "Barrois et forêt de Clairvaux" FR2112010



Site Natura 2000 "Barrois et forêt de Clairvaux"

-  Limites départementales
-  Principaux cours d'eau
-  Principales villes
-  Zones Spéciales de Conservation (ZSC)
-  Zones de Protection Spéciale (ZPS)



Remarque : Par soucis de lisibilité, seuls les noms des plus grandes ZSC (dépassant 500 ha) apparaissent sur la carte.

0 50 100

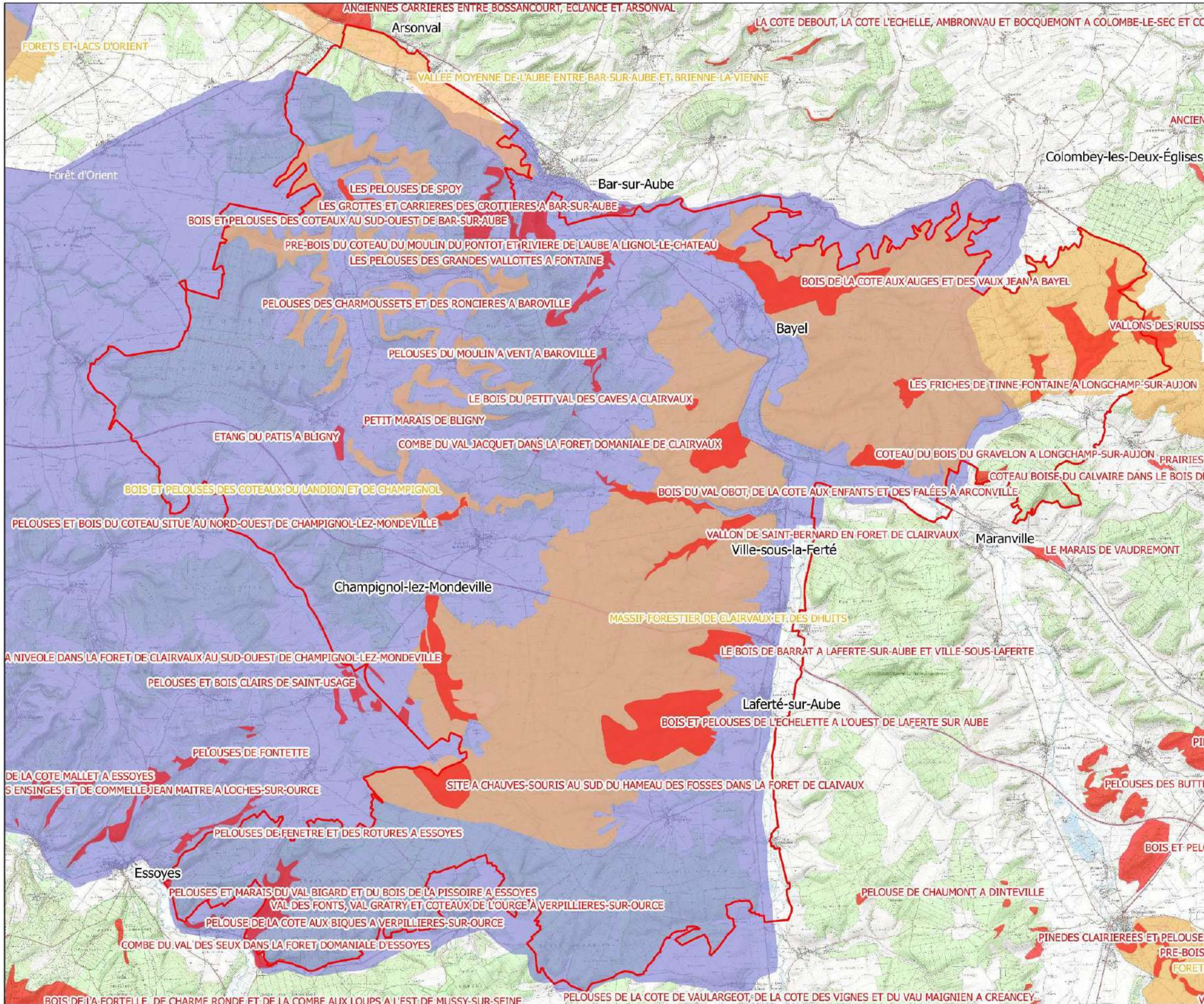




Carte 4

Elaboration du Docob du site Natura 2000 "Barrois et forêt de Clairvaux" FR2112010

PRÉFET  
DE LA RÉGION  
CHAMPAGNE-ARDENNE



Périmètre du site Natura 2000



Zones d'inventaires du patrimoine naturel

ZNIEFF de type I



ZNIEFF de type II



ZICO



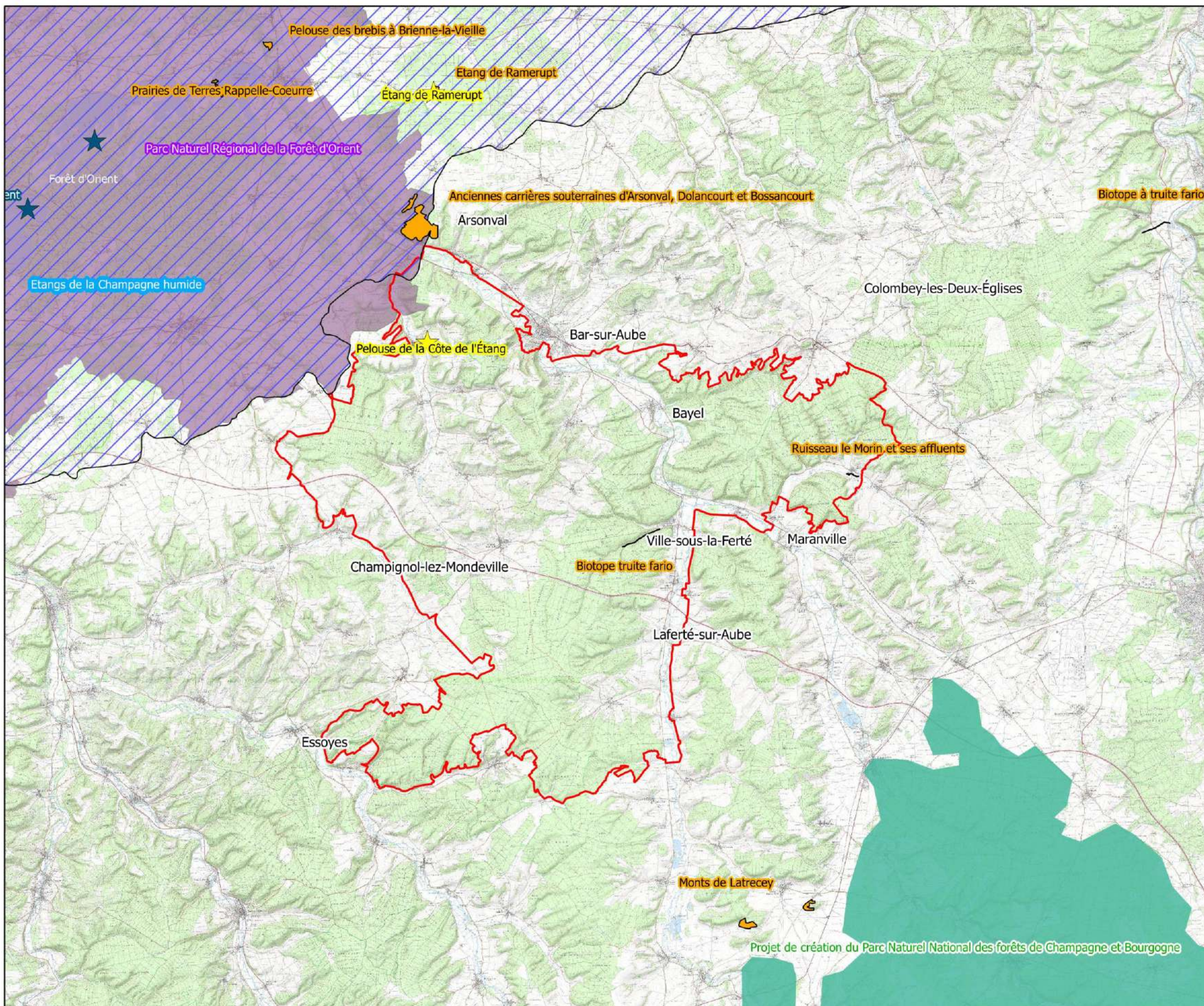
0 3 6 9 km





Carte 5

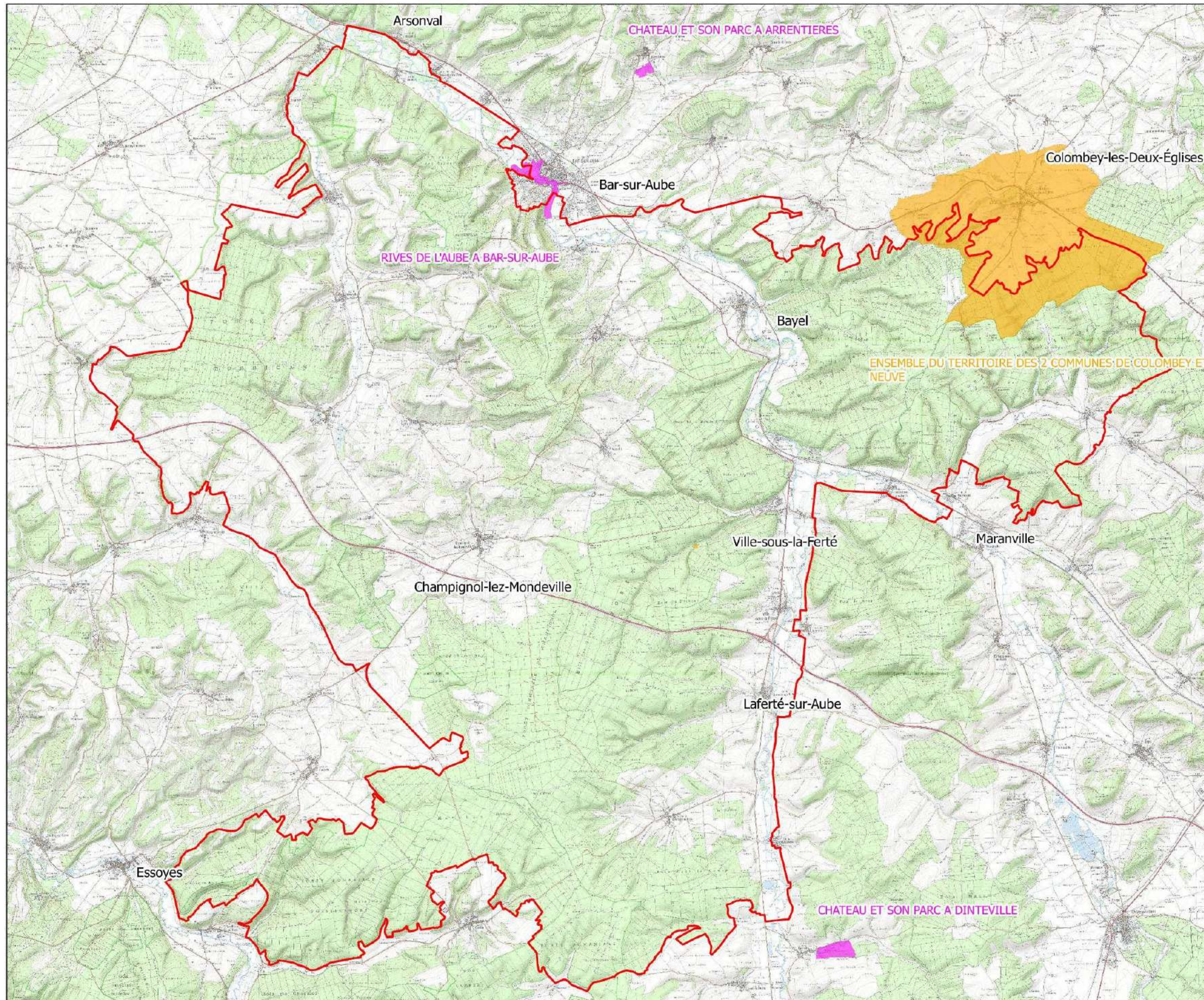
Elaboration du Docob du site Natura 2000 "Barrois et forêt de Clairvaux" FR2112010



- Périmètre du site Natura 2000
- Protection conventionnelle**
- Parc Naturel Régional (PNR)
- Protection réglementaire**
- Parc Naturel National (PNN) en projet
- Arrêté de Protection de Biotope (APB ou APPB)
- Réserve Naturelle Régionale (RNR)
- Réserve Naturelle Nationale (RNN)
- Protection au titre d'un texte international**
- Site Ramsar







Périmètre du site Natura 2000



Périmètres réglementaires

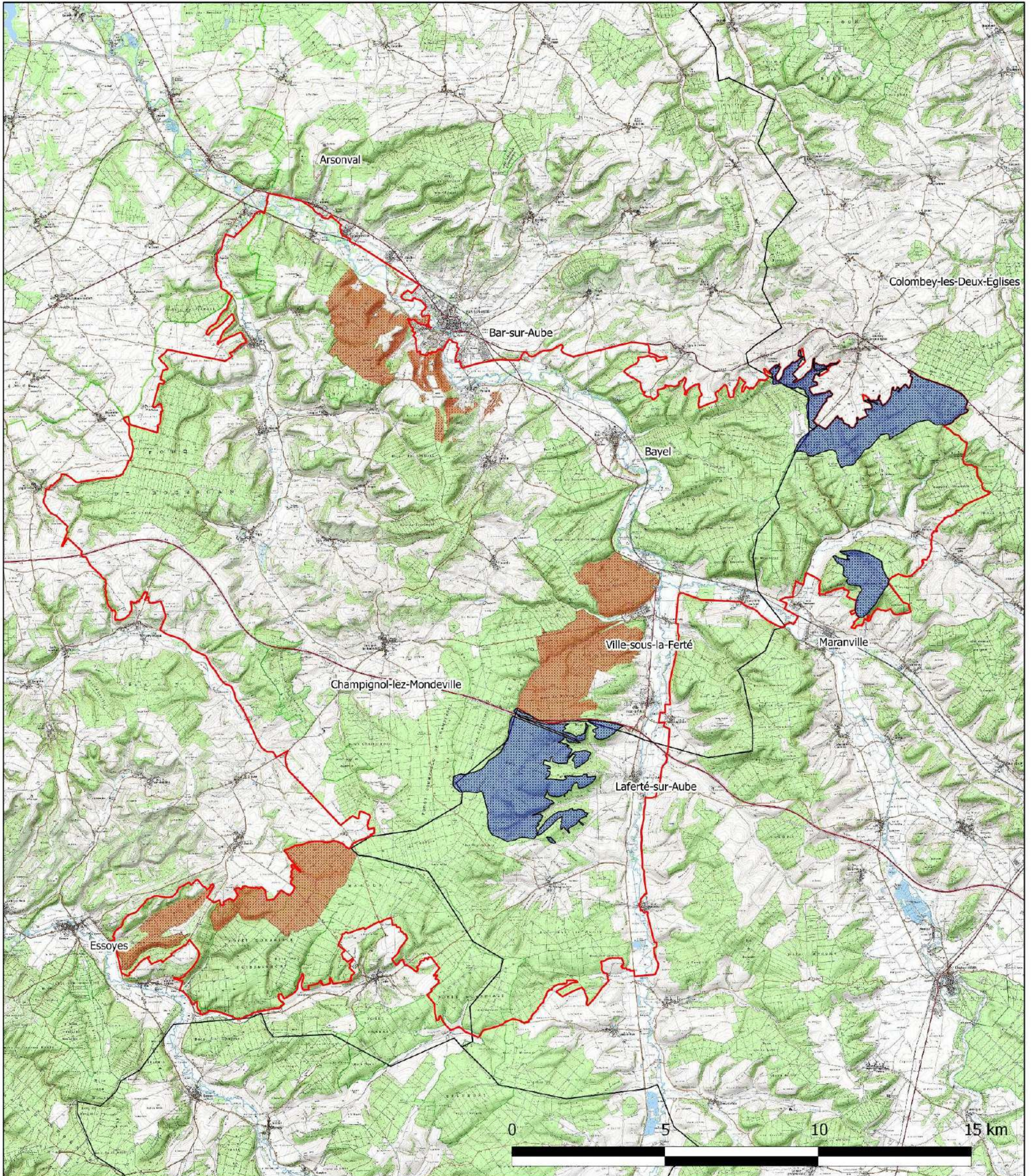
Site classé



Site inscrit







© DREAL Champagne-Ardenne - Tous droits réservés - Sources : IGN Scan25 (2010), DDT 52, EBC sur la partie haut-marnaise de la ZPS - Cartographie : Biotope, 2013

Périmètre du site Natura 2000



Limites départementales



**Espaces Boisés Classés (EBC) présents sur la ZPS**

EBC sur la partie auboise de la ZPS

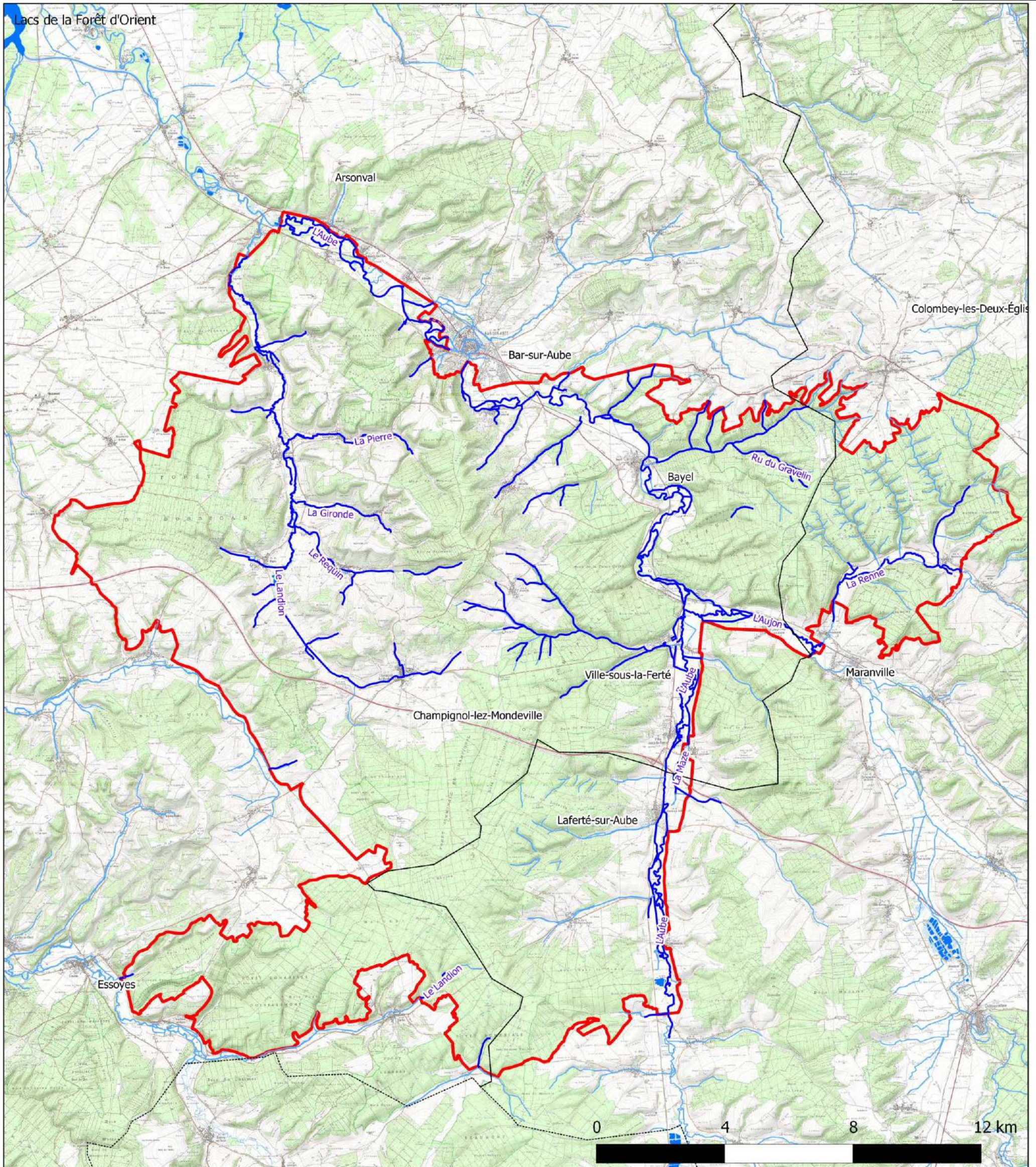


EBC sur la partie haut-marnaise de la ZPS





Carte 8



© DREAL Champagne-Ardenne - Tous droits réservés - Sources : ©IGN Scan25 (2010), © DDT - Cours d'eau, Cartographie : Biotope, 2013

Périmètre du site Natura 2000

Limites départementales

**Réseau hydrographique**

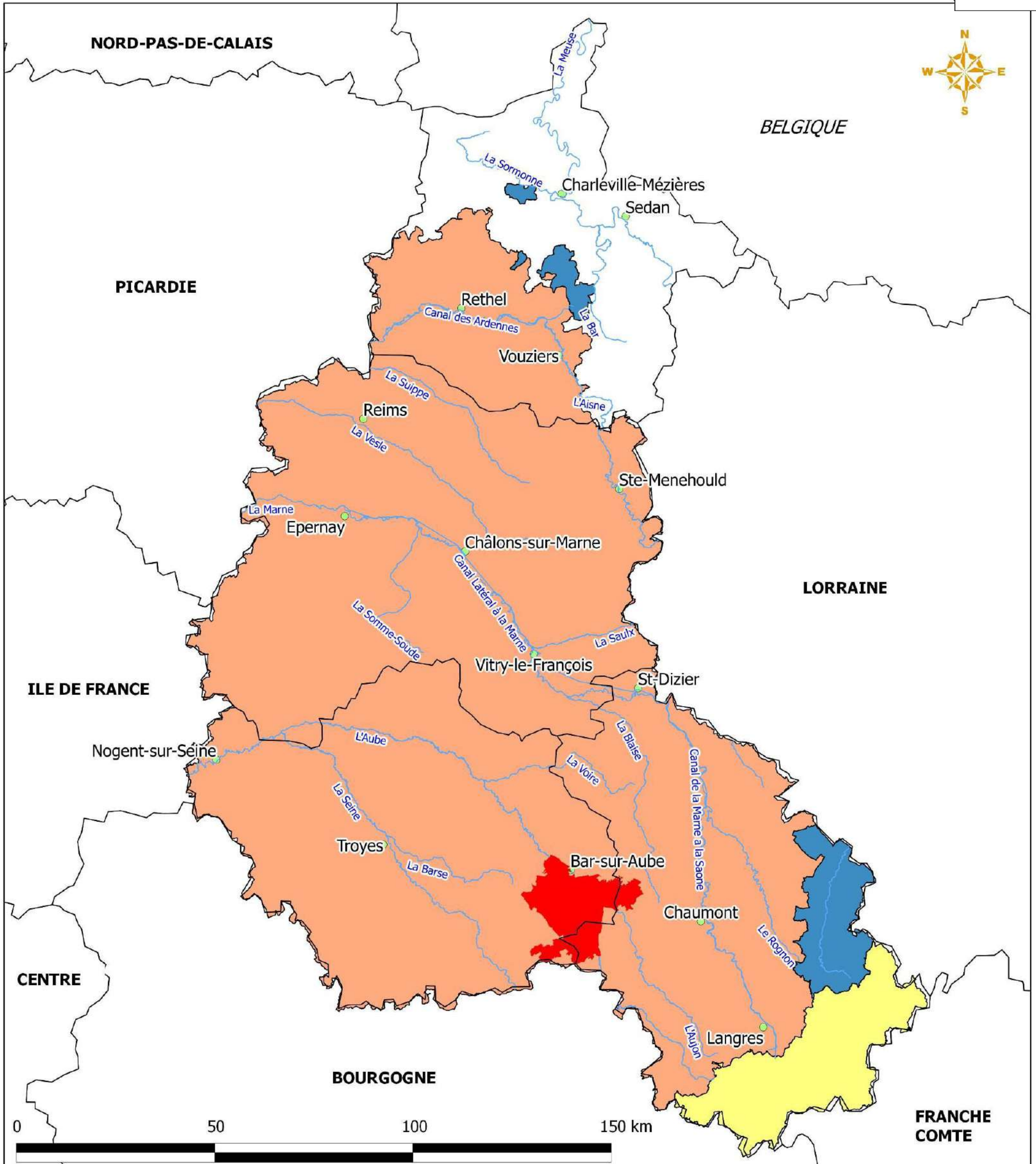
Cours d'eau pour la conditionnalité (devant être bordés par des bandes enherbées au titre des bonnes conditions agricoles et environnementales)

Autres cours d'eau (non soumis à la conditionnalité ou hors ZPS)

Plans d'eau







ZPS "Barrois et forêt de Clairvaux"



Principaux cours d'eau de Champagne-Ardenne



Principales villes de Champagne-Ardenne



Zones désignées comme "vulnérables à la pollution par les nitrates d'origine agricole" présentes en Champagne-Ardenne



Zone vulnérable aux pollutions par les nitrates d'origine agricole sur le bassin Rhône-Méditerranée

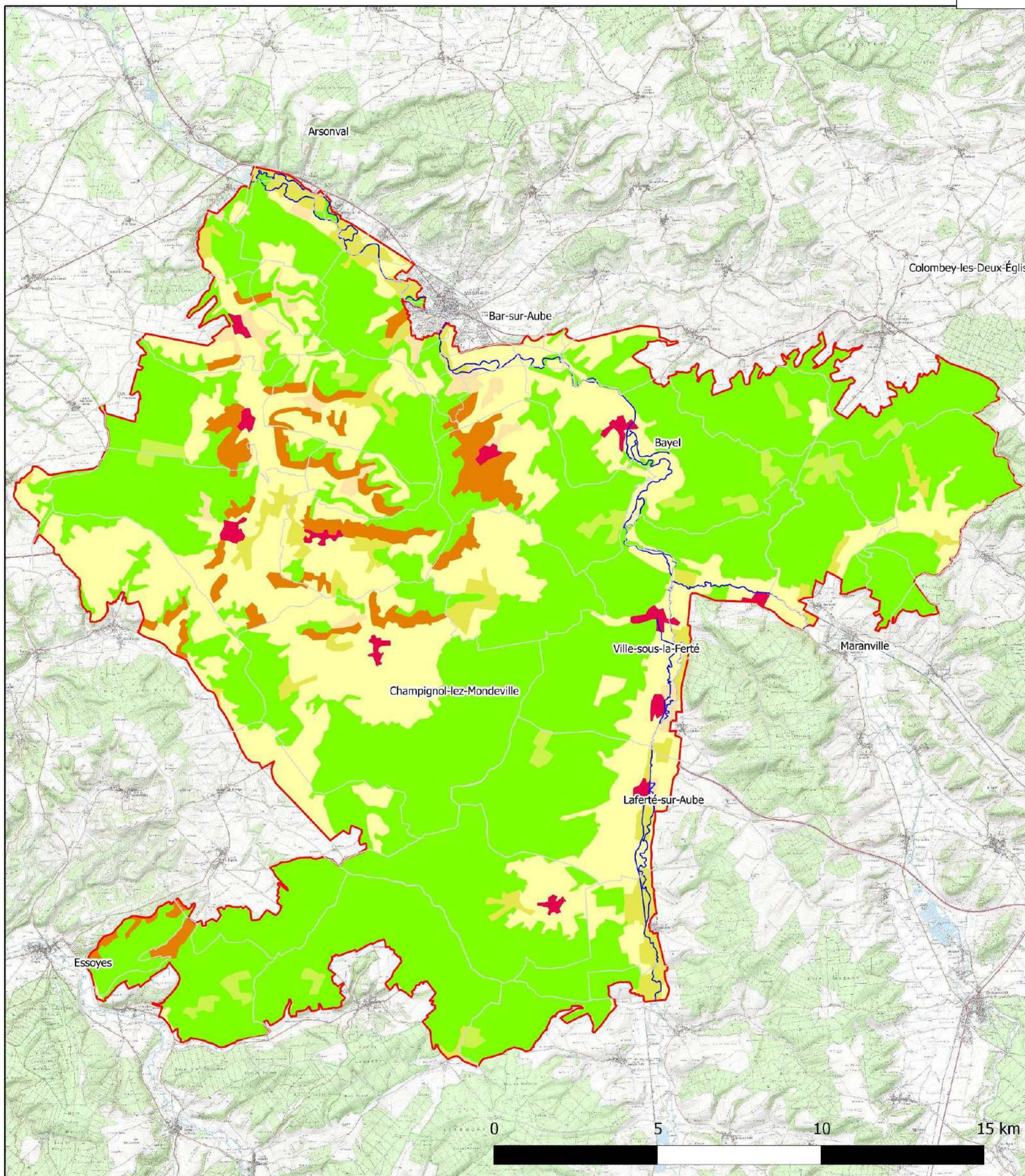


Zones vulnérables aux pollutions par les nitrates d'origine agricole sur le bassin "Seine-Normandie"






Zones vulnérables aux pollutions par les nitrates d'origine agricole sur le bassin Rhin-Meuse





© DREAL Champagne-Ardenne - Tous droits réservés - Sources : ©IGN Scan25 (2010), ©Union Européenne, SDes CORINE Land Cover, (2006) - Cartographie : Biotope, 2013

**Périmètre du site Natura 2000**

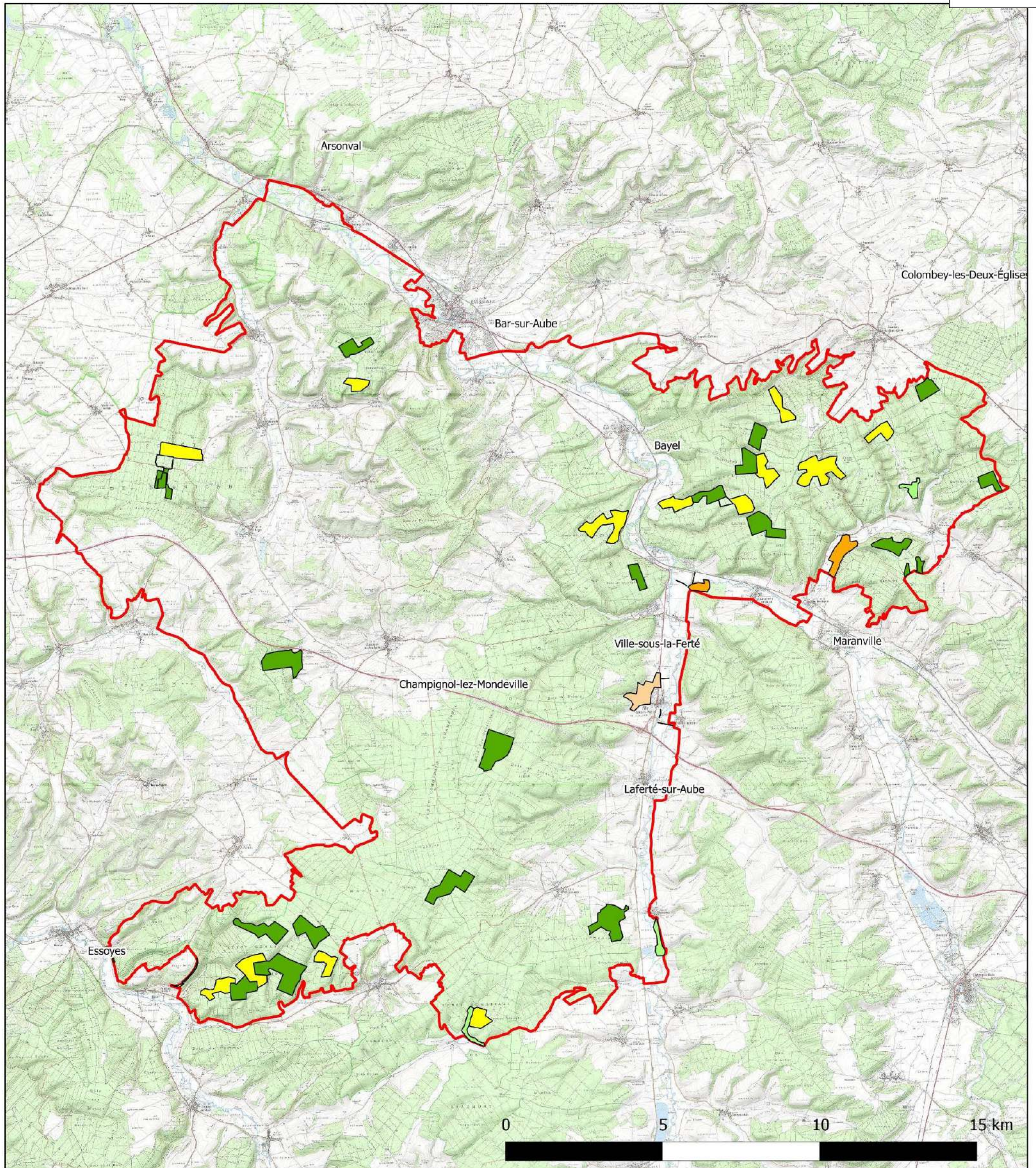
-  Périmètre du site Natura 2000
-  Limites communales
-  Principaux cours d'eau

**Types d'occupation du sol en 2006**

-  Forêts
-  Terres arables
-  Cultures permanentes
-  Prairies
-  Zones agricoles hétérogènes
-  Milieux ouverts non agricoles
-  Territoires artificialisés







© DREAL Champagne-Ardenne - Tous droits réservés - Sources : ©IGN Scan25 (2010), ©Union européenne - SOEs, CORINE Land Cover (1990&2006), Cartographie : Biotope, 2013

Périmètre du site Natura 2000

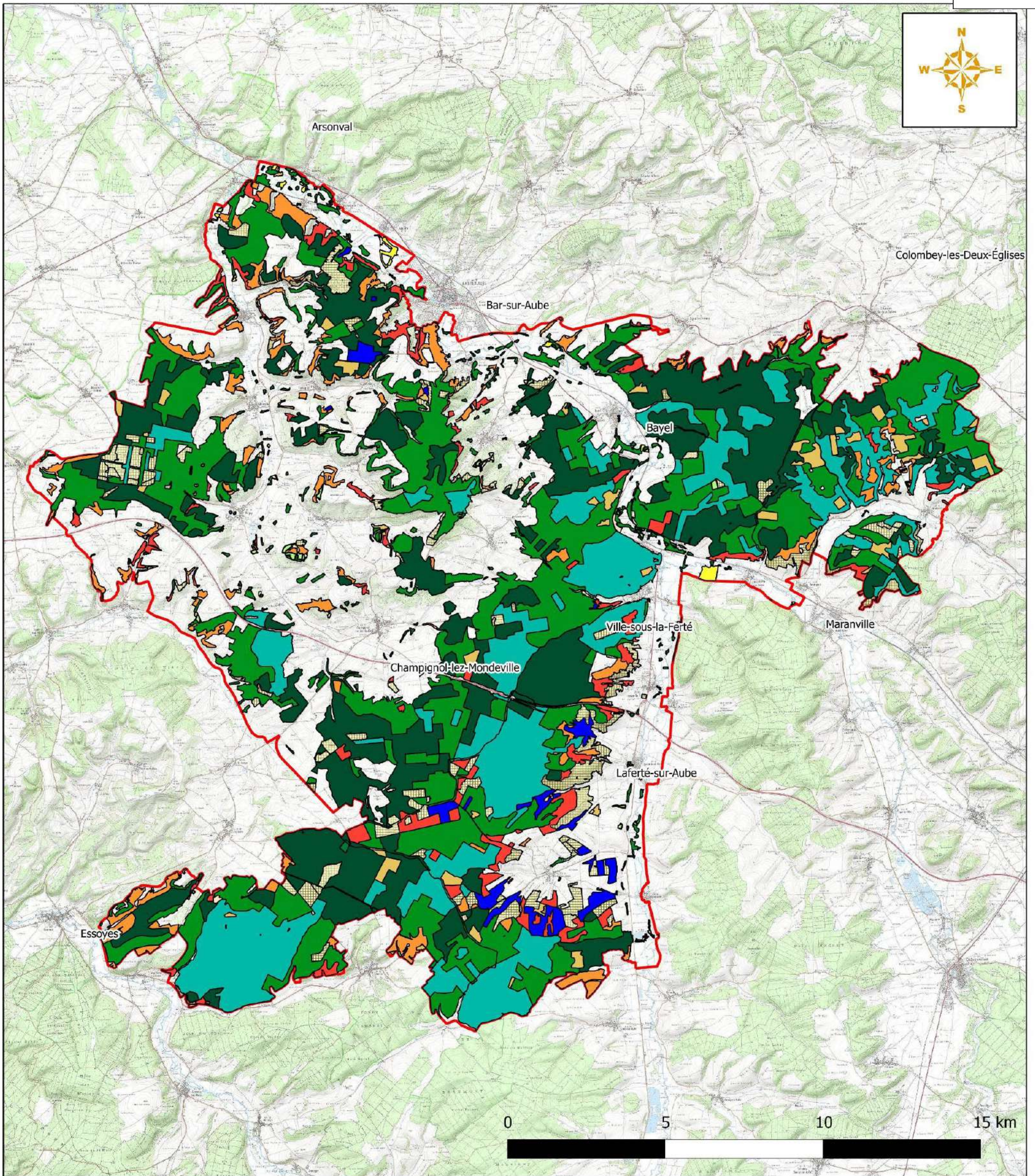


Type d'évolution de l'occupation des sols entre 1990 et 2006

-  Boisement naturel ou artificiel de milieux ouverts
-  Modification des pratiques agricoles
-  Perte temporaire de l'état boisé (exploitation, accidents climatiques?)
-  Remise en herbe de terres arables
-  Retournement de prairies







Périmètre du site Natura 2000



Types de peuplements forestiers

- Régénération : jeune peuplement ou coupe rase
- Chênaie pure
- Hêtraie pure
- Feuillus divers purs
- Feuillus divers
- Peuplement mixte (feuillus prépondérants)
- Peuplement mixte (résineux prépondérants)

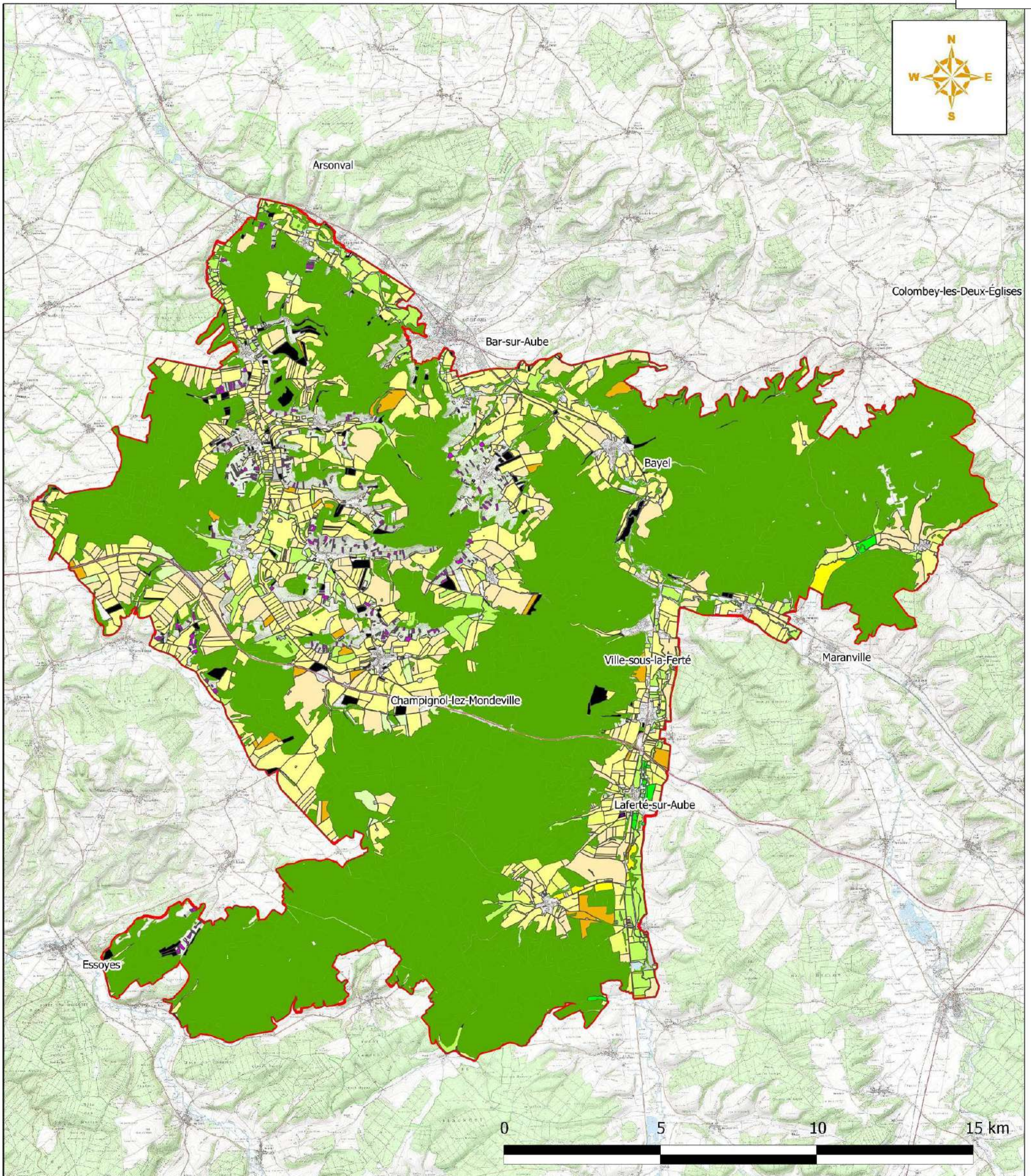
Types de peuplements forestiers

- Résineux purs
- Résineux divers
- Peupleraie
- Milieux boisés divers à faible couvert forestier
- Landes ligneuses

© DREAL Champagne-Ardenne - Tous droits réservés - Sources : © IGN Scan 25 (2010), © IFN BD Forêt (2006) - Cartographie : Biotope, 2013







© DREAL Champagne-Ardenne - Tous droits réservés - Sources : ©IGN Scan25 (2010) et Registre Parcellaire Graphique (données 2010), © IGN BD Topo (2010) - Cartographie : Biotope, 2013



Périmètre du site Natura 2000



Zones de végétation de la BD Topo IGN

■ Espaces boisés, haies et bosquets

Type d'utilisation des surfaces agricoles

■ Céréales

■ Oléagineux

■ Protéagineux

■ Gel

■ Prairies permanentes

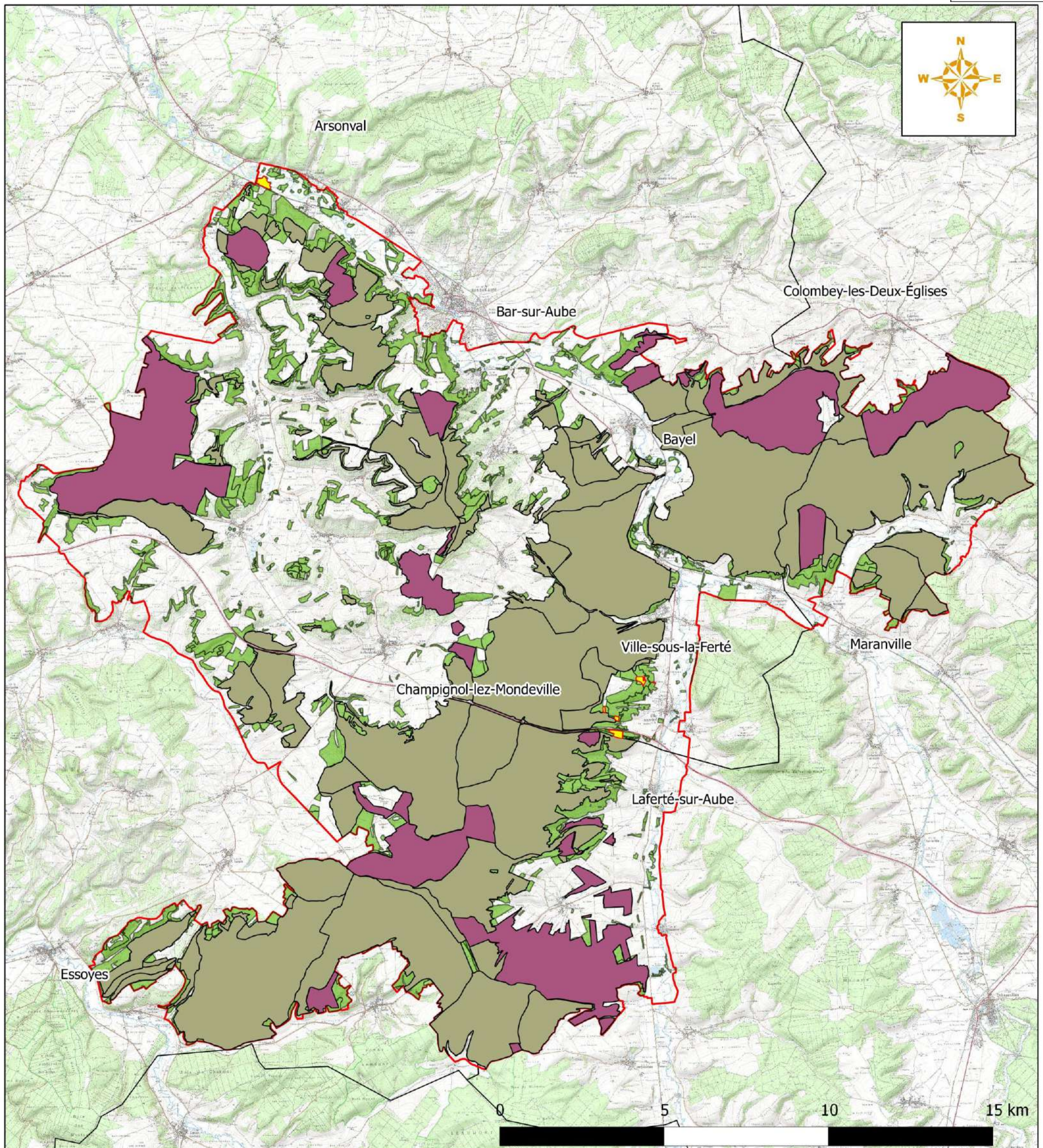
■ Prairies temporaires

■ Vignes

■ Divers (autres utilisations, non identifié,...)



Carte 13



© DREAL Champagne-Ardenne - Tous droits réservés - Sources : IGN Scan25 (2010), IFN Bd Forêts (2006) ©CRPF Champagne-Ardenne, PSG et CBPS (2013), ONF Forêts publiques - Cartographie : Biotope, 2014

- Périmètre du site Natura 2000
- Limites départementales
- Forêts sans document de gestion
- Propriétaire forestier privé adhérent au Code des Bonnes Pratiques Sylvicoles (CBPS)

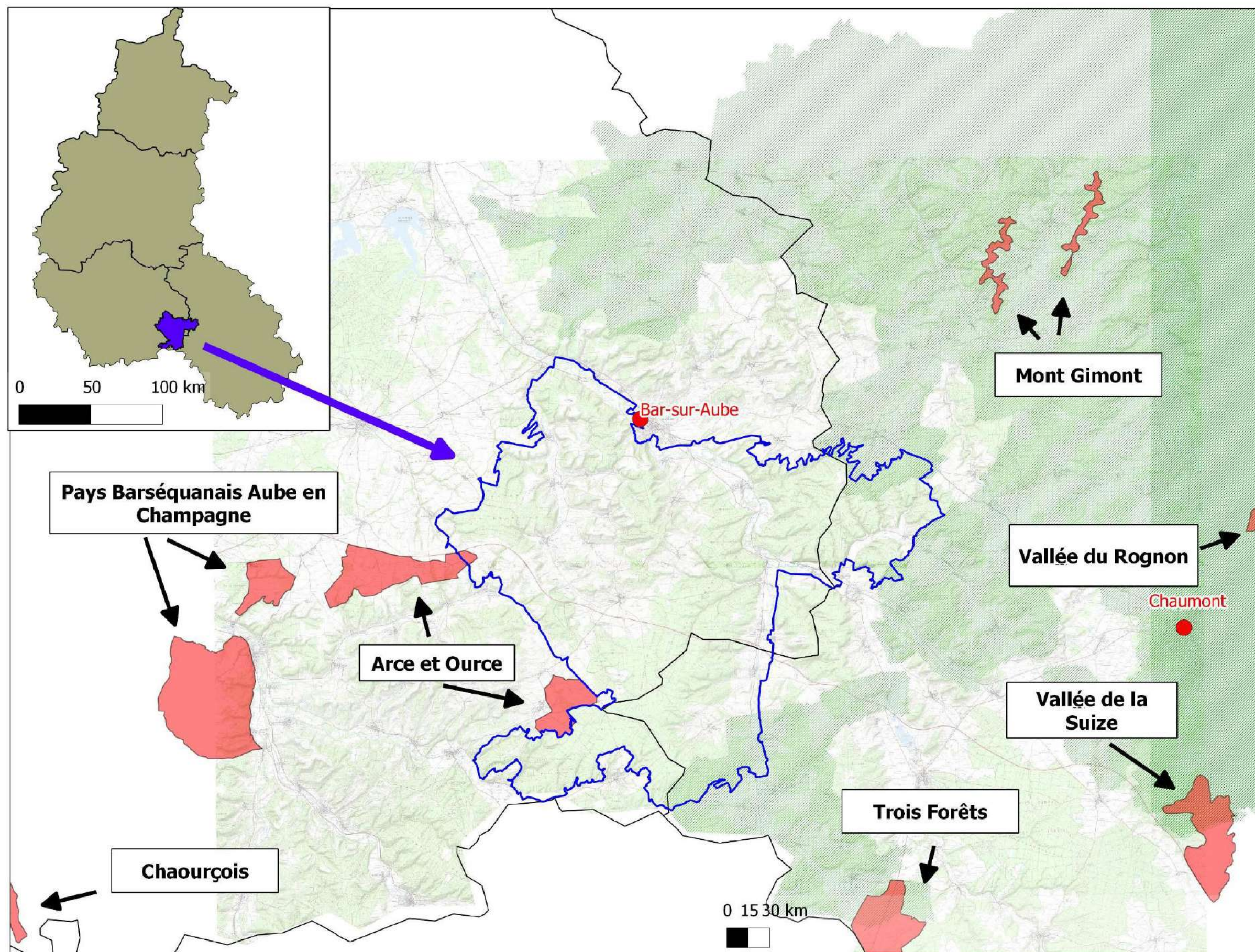
Documents de gestion s'appliquant sur les espaces forestiers

- Forêts publiques relevant du régime forestier
- Forêts privées disposant d'un Plan Simple de Gestion (PSG)





Carte 14



**Légende**

Périmètre du site Natura 2000



Principales villes



Communes favorables du Schéma régional éolien (SRE)



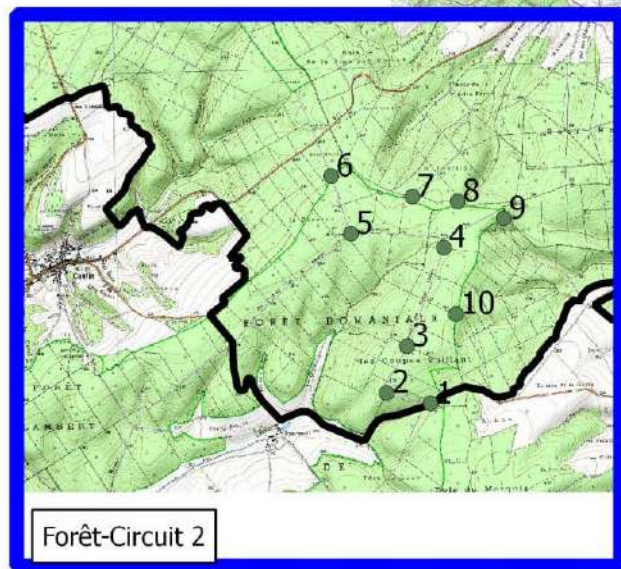
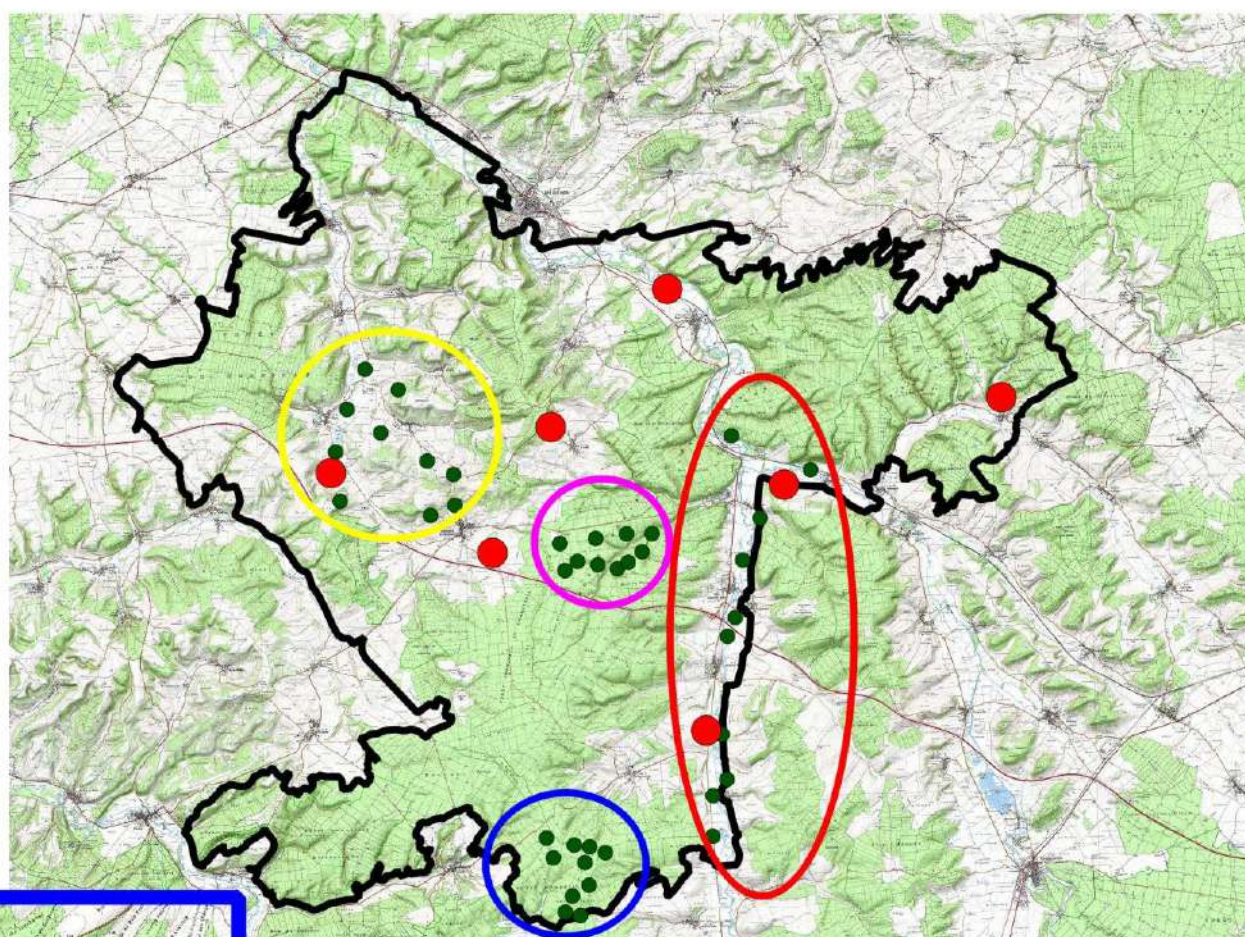
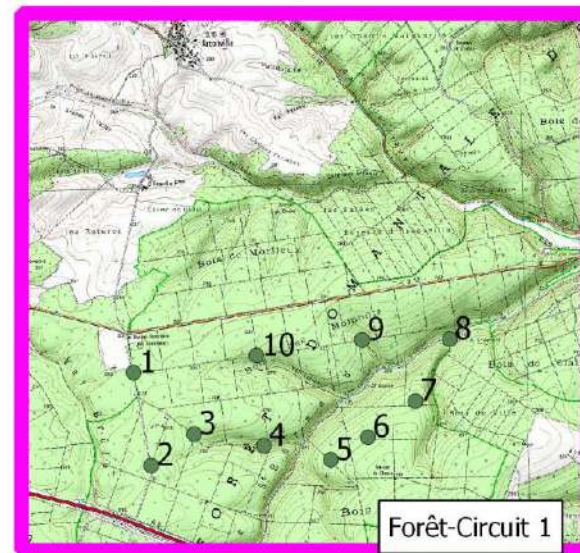
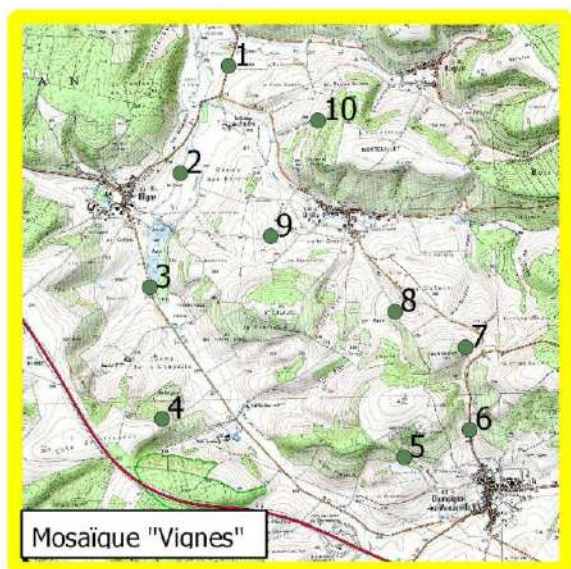
Zones de Développement Eolien (ZDE) [supprimées en 2013 par la loi Brottes]





Carte 15

Elaboration du Docob du site Natura 2000 "Barrois et forêt de Clairvaux" FR2112010



© DREAL Champagne-Ardenne - Tous droits réservés - Sources : ©IGN Scan25 (2010), ©IGN BD Topo (2010) - Cartographie : Biotope, 2013



Légende

Limite de la ZPS



Localisation des Points d'écoute

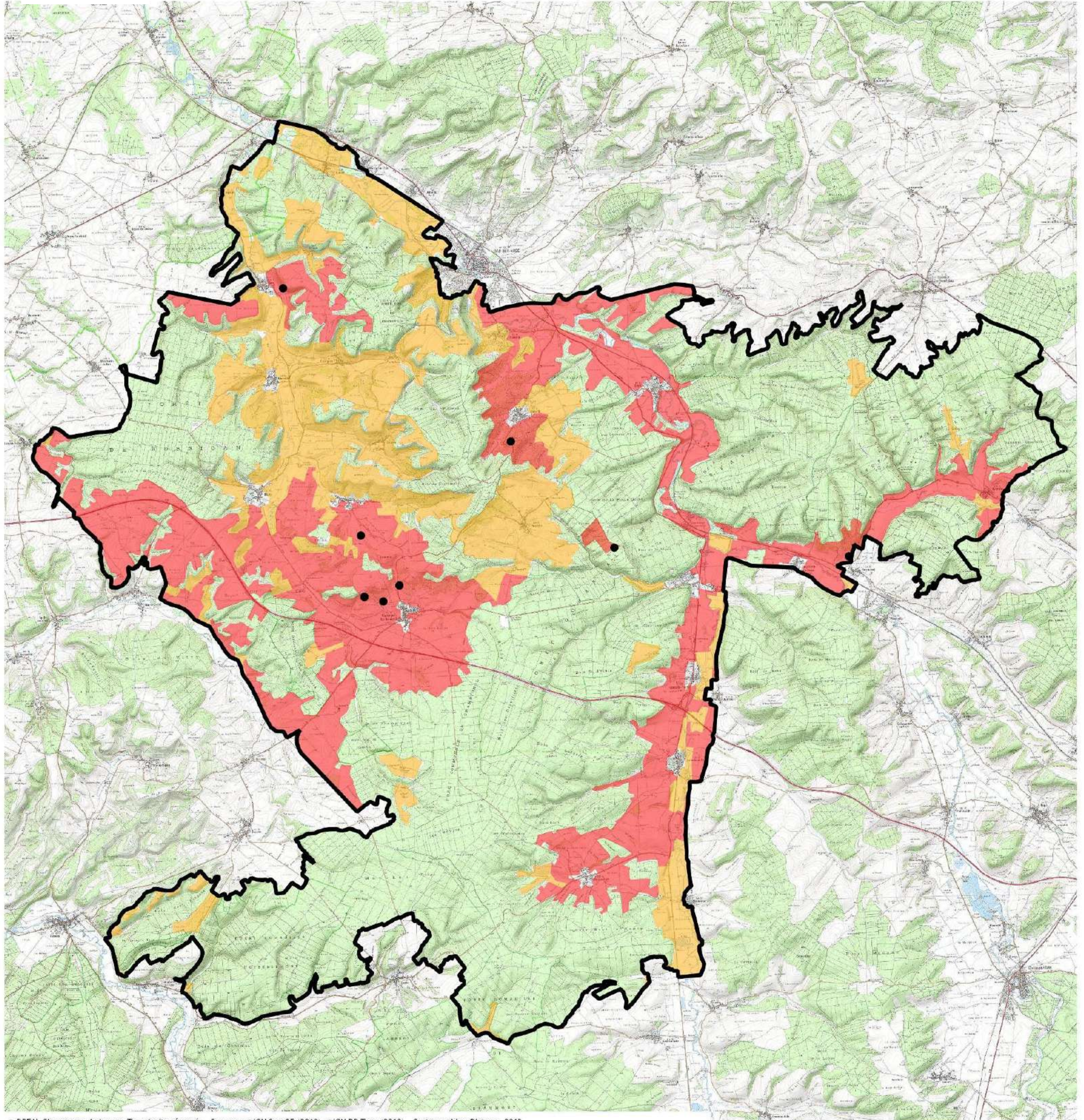


Localisation des points fixes d'observation





Carte 16a



© DREAL Champagne-Ardenne - Tous droits réservés - Sources : ©IGN Scan25 (2010), ©IGN BD Topo (2010) - Cartographie : Biotope, 2013

**Légende**

Limite de la ZPS



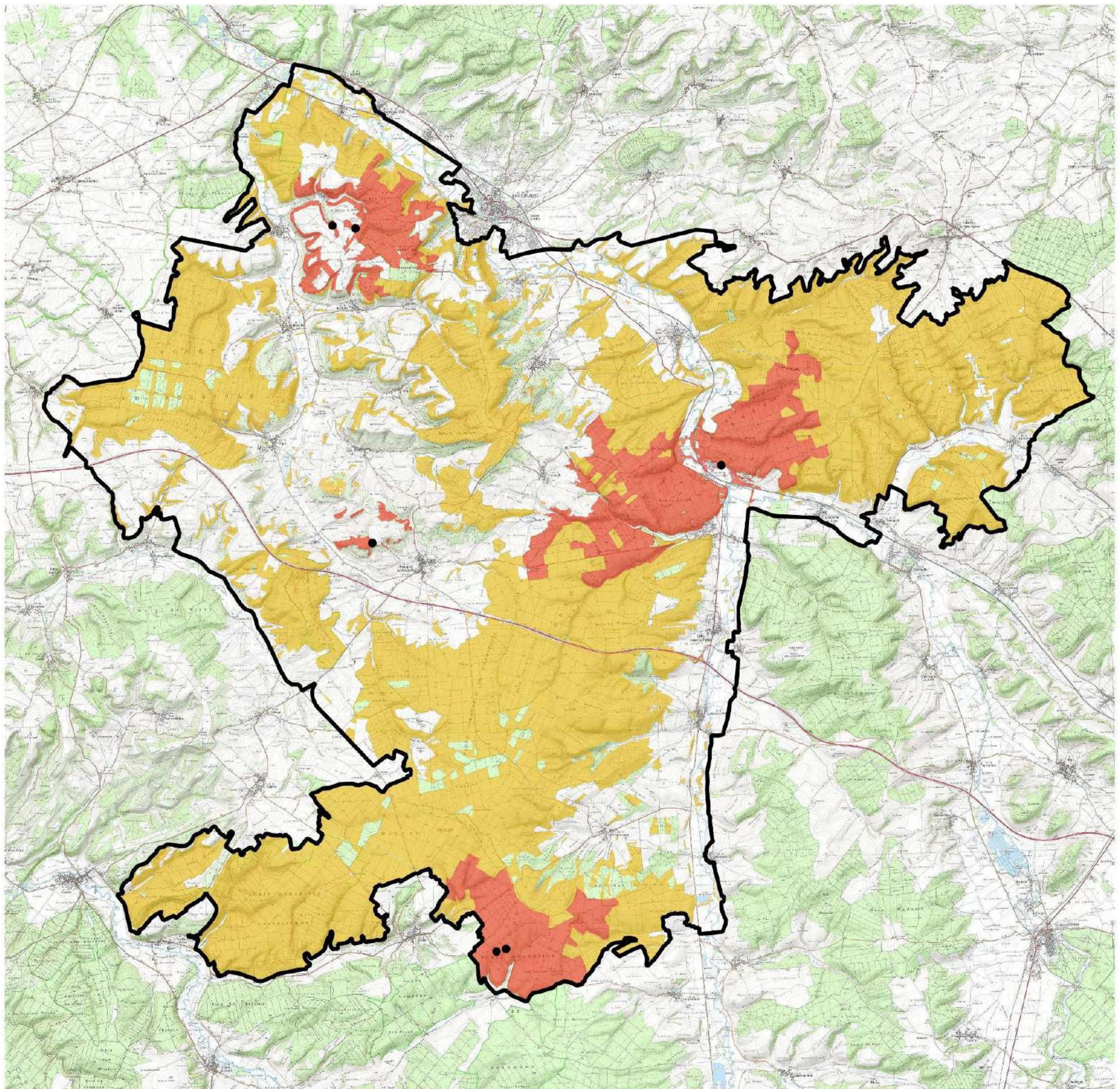
Cartographie de l'Alouette lulu

- Observations
- Habitat d'espèces
- Habitat potentiel





Carte 16b



© DREAL Champagne-Ardenne - Tous droits réservés - Sources : ©IGN Scan25 (2010), ©IGN BD Topo (2010) - Cartographie : Biotope, 2013



### Légende

Limite de la ZPS



Cartographie du Pic cendré

● Observation

■ Habitat d'espèces

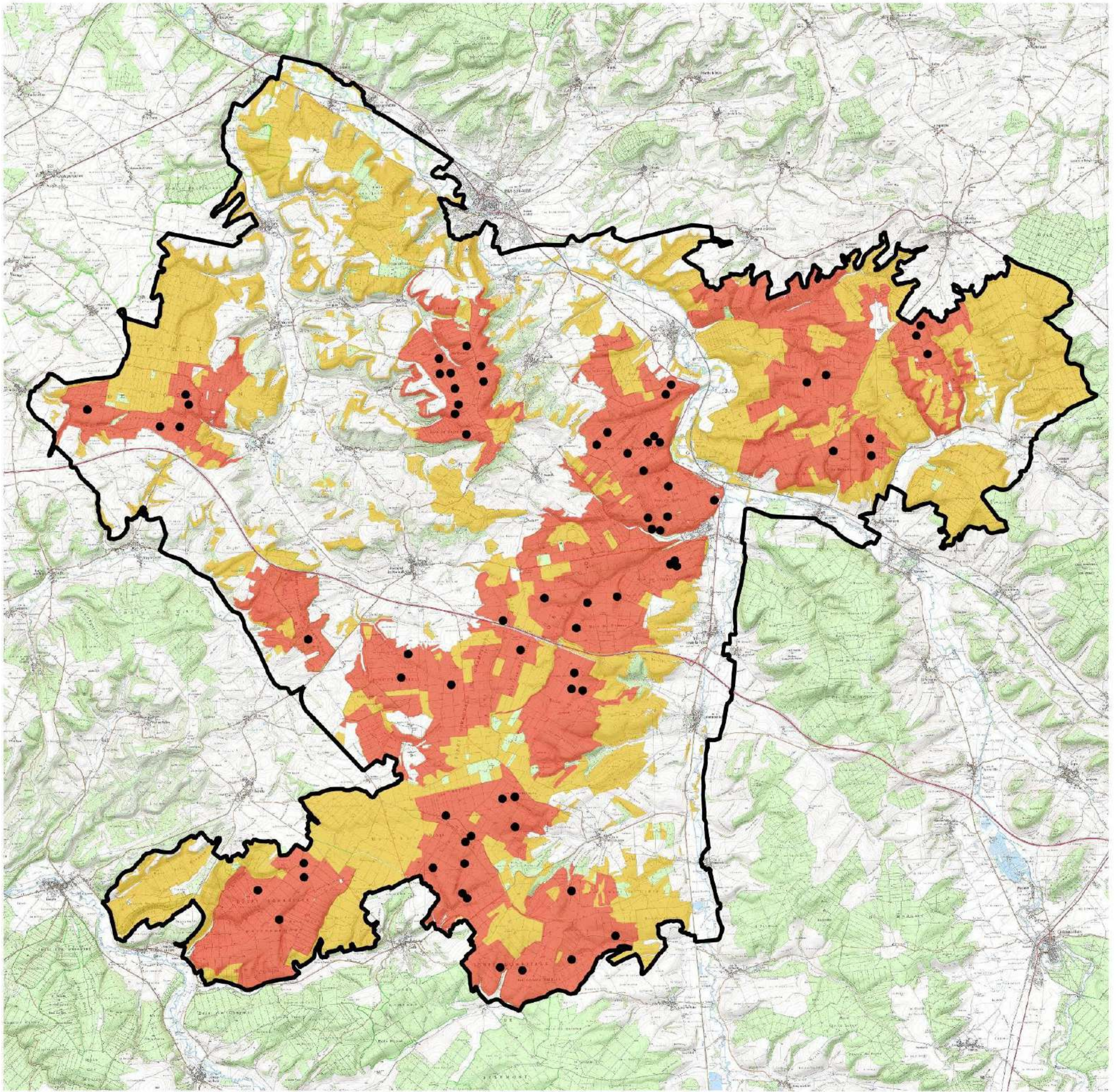
■ Habitat potentiel





Carte 16c

Elaboration du Docob du site Natura 2000 "Barrois et forêt de Clairvaux" FR2112010



© DREAL Champagne-Ardenne - Tous droits réservés - Sources : ©IGN Scan25 (2010), ©IGN BD Topo (2010) - Cartographie : Biotope, 2013



Légende

Limite de la ZPS



Cartographie du Pic mar

● Observation

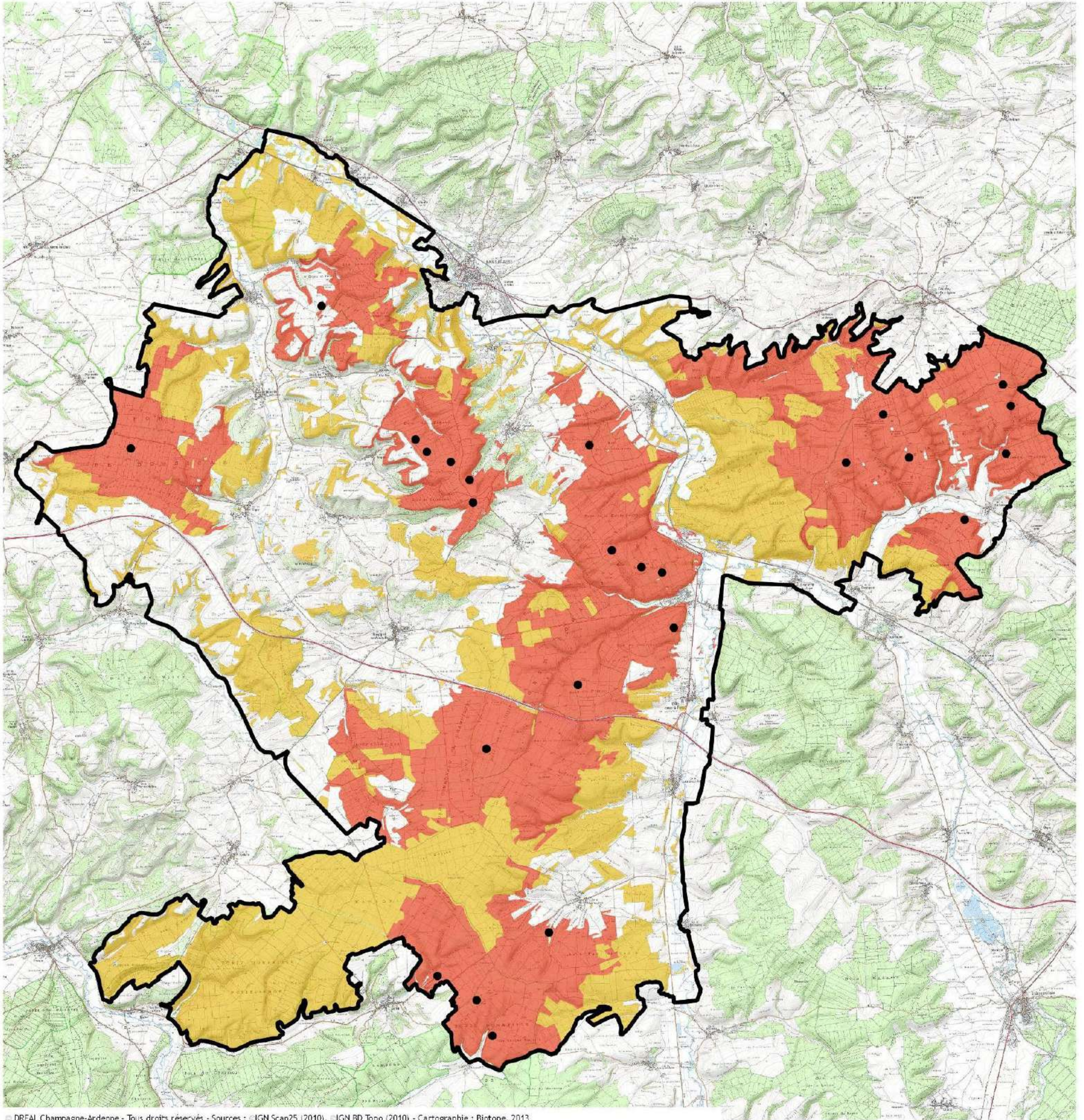
■ Habitat d'espèces

■ Habitat potentiel





Carte 16d



© DREAL Champagne-Ardenne - Tous droits réservés - Sources : © IGN Scan25 (2010), © IGN BD Topo (2010) - Cartographie : Biotope, 2013

### Légende

Limite de la ZPS



Cartographie du Pic noir

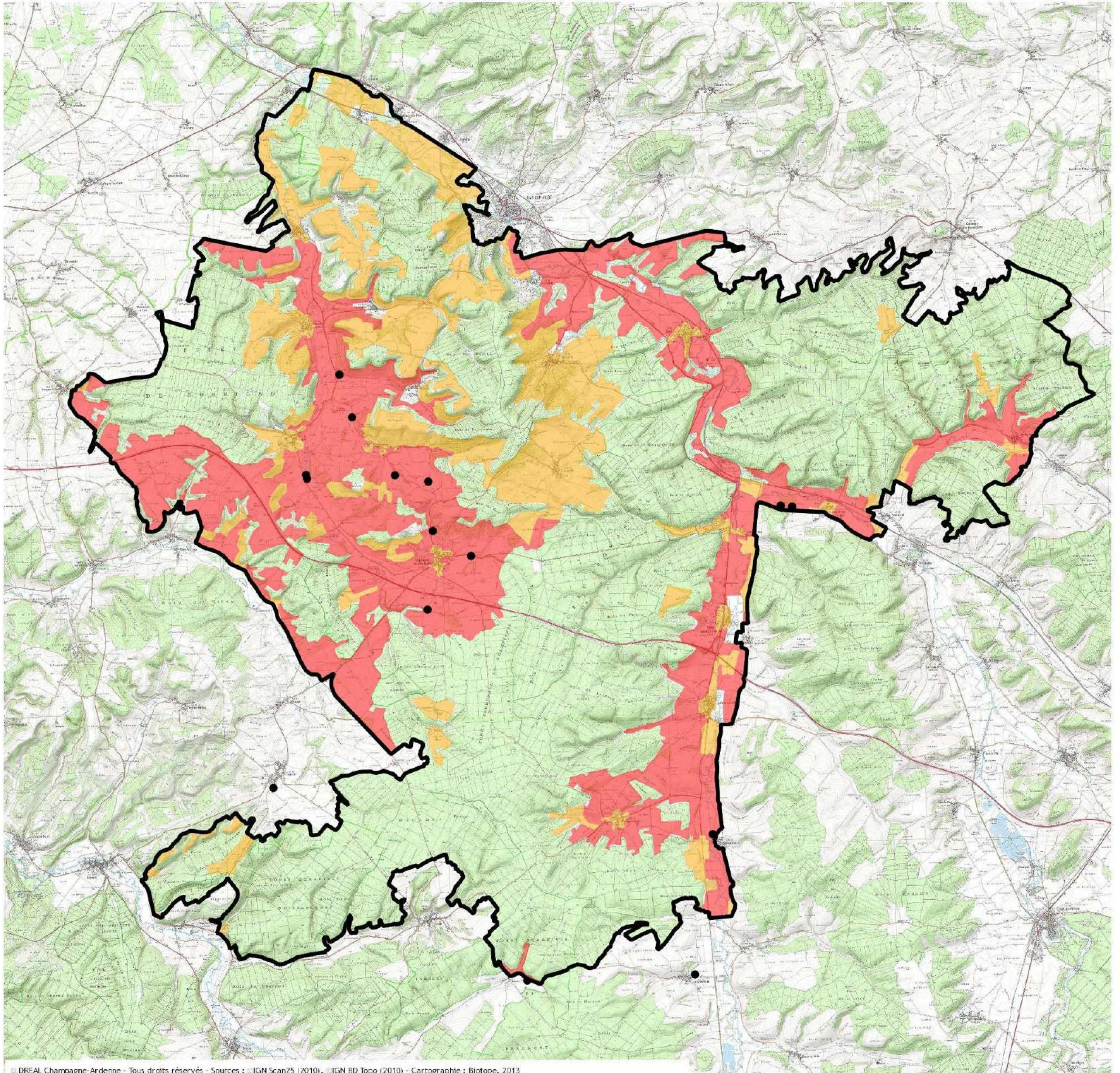
● Observation

■ Habitat d'espèces

■ Habitat potentiel







© DREAL Champagne-Ardenne - Tous droits réservés - Sources : IGN Scan25 (2010), IGN BD Topo (2010) - Cartographie : Biotope, 2013

### Légende

Limite de la ZPS



Cartographie de la Pie-grièche écorcheur

• Observations

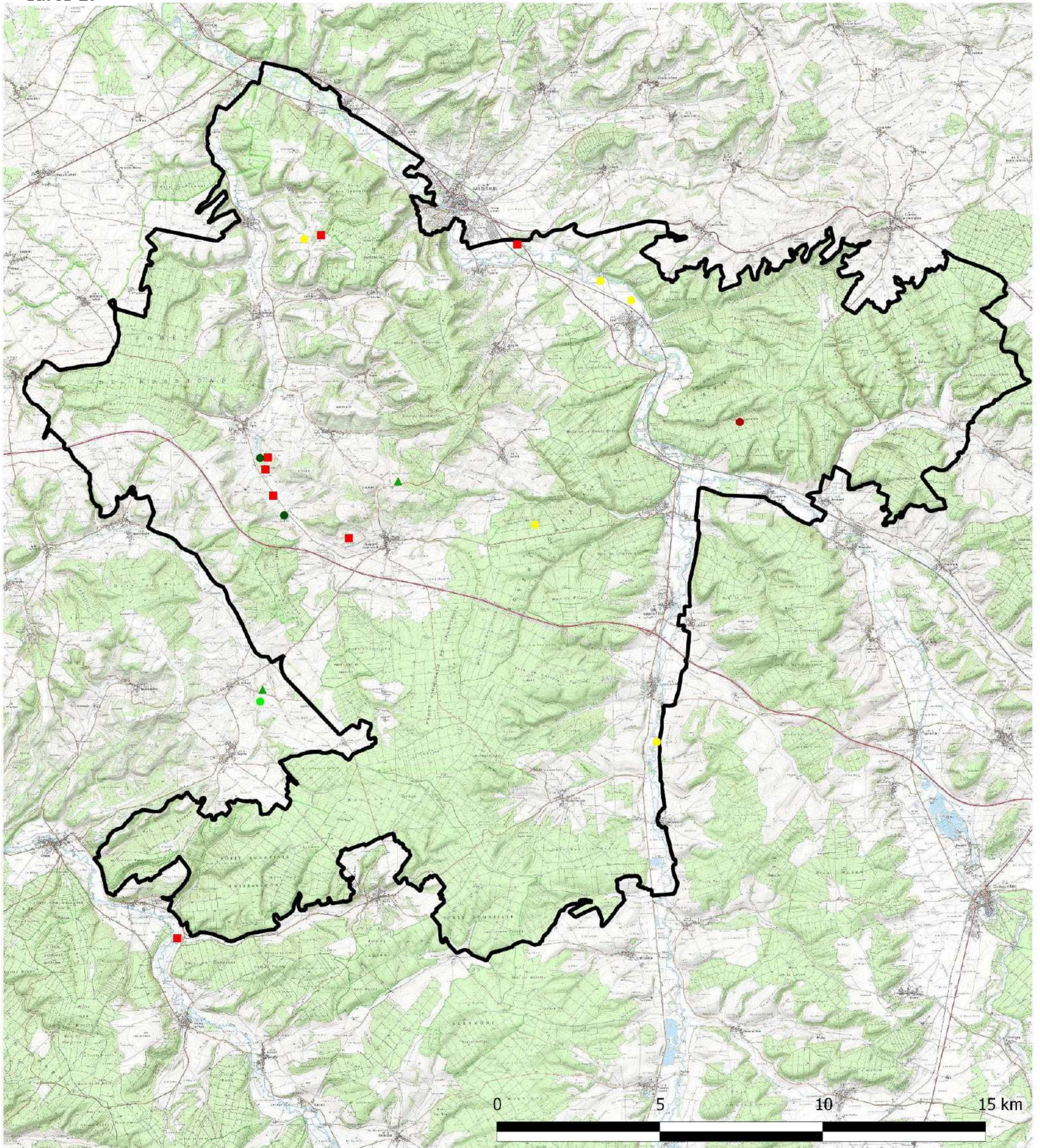
■ Habitat d'espèces

■ Habitat potentiel





Carte 17



© DREAL Champagne-Ardenne - Tous droits réservés - Sources : ©IGN Scan25 (2010), ©IGN BD Topo (2010) - Cartographie : Biotope, 2013

### Légende

Limite de la ZPS



Observations des rapaces

- Balbuzard pêcheur
- Bondrée apivore
- ▲ Busard cendre
- Busard des roseaux
- Busard Saint-Martin
- Milan noir



Expertises réalisées entre fin mars et début juin 2013