











LEGENDE

-  Limite de concession
-  Limite de commune
-  Limite de section

-  Zone d'aléa gaz en liaison avec un puits ou de très faible volume (lieu vers lequel migrent les gaz)
-  Zone d'aléa gaz en liaison avec un sondage de décompression et surveillée
-  Sondages de décompression gaz de mine
-  Exutoire sur puits (*) à raccorder après l'arrêt du captage
-  Points de contrôle en surface (Regard, bâtiment, réseau de drainage)
-  Station de captage gaz de mine
-  (enceinte ATEX)

COMMUNE DE BISTEN EN LORRAINE

ALEAS GAZ

(Liés aux anciens travaux d'exploitation de houille et à leur ennoyage)

PLAN DE SITUATION



BUREAU DE RECHERCHES GEOLOGIQUES ET MINIERES
 Département Prévention et Sécurité Minière
 Unité Territoriale Après Mine Est
 2, Avenue de Moselle B.P.30006- 57801 FREYMING-MERLEBACH CEDEX

Service Topographie
 Date : 19-2-2008
 Mise à jour : 29-7-2008
 © IGN-2004

Les renseignements figurant sur ce plan sont donnés à titre indicatif et ne dispensent pas d'appliquer les précautions d'usage.
 Fichier : d:\mesures de surveillance après mine\cartes par communes gaz.DWG