

## CHA0043 - Les gorges de la Vingeanne dans les calcaires bajociens à Aprey

Etat : Validation nationale

Statut : Validé

Rédacteur : Voir paragraphe 4.4

Date de modification : 09/07/2021

Date validation CSRPN : 10/05/2019

Date de validation nationale : 13/05/2019

\*Champ obligatoire à l'enregistrement \*\*Champ obligatoire à la validation régionale

### 1. Identification

#### Site

Identifiant INPG : CHA0043

Nom du site \* : Les gorges de la Vingeanne dans  
les calcaires bajociens à Aprey

Niveau de diffusion \* : Public

#### Typologie

Typologie 1 : Site naturel

Typologie 2 : De surface

Typologie 3 : Source

#### Fiches liées

Identifiant INPG	Nom du site	Type(s) d'association
------------------	-------------	-----------------------

### 1.2 Localisation

#### Localisation

Région : Grand Est

Département(s) : Haute-Marne

Commune(s) \*\* : Aprey

#### SIG

Superficie : 35000

Unité de surface : m<sup>2</sup>

Justification de superficie :

#### Carte(s)

Carte(s) topographique(s) au 1/25 000e :  
3120E - LANGRES

Carte(s) géologique(s) au 1/50 000e :

Lieu(x)-dits : Combe Royer

0407 - LANGRES  
Carte(s) marine(s) :

## 2. Description

### 2.1. Présentation succincte

---

Résumé descriptif :

### 2.2. Description physique

---

Description \*\* : Les gorges de la Vingeanne sont situées au lieu dit de la Combe Royer. Elles mesurent environ 400 mètres de long et atteignent une profondeur maximale de 40 m environ. Le site est légèrement aménagé pour le tourisme (barrières et piquets en bois, marches, chemins définis, etc.)./nd'anciennes carrières ont été ouvertes sur le plateau non loin des gorges dans les calcaires du Bajocien.

Etat de conservation \*\* : Bon état général

Itinéraire d'accès : Le site est accessible depuis le village d'Aprey en prenant, depuis le centre du village, la direction ouest-sud-ouest, Rue de Paris, vers le cimetière. Prendre à gauche à la pête d'oie après le cimetière et continuer sur cette route sur environ 1,5 km où un sentier pédestre mènera vers les gorges de la Vingeanne.

Accessibilité 1 : Facile

Accessibilité 2 : Libre

### 2.3. Description géologique

---

Description \*\* : Les gorges de la Vingeanne constituent une figure d'érosion active. Il s'agit d'une reculée entaillant les calcaires bajociens du plateau de Langres, jusqu'aux marnes toarciennes que l'on retrouve en fond de vallée. Les gorges sont alimentées par des sources qui prennent naissance dans la ligne aquifère des marnes du Bajocien supérieur, situées à quelques centaines de mètres seulement à l'extérieur du site. Ces sources sont par ailleurs souvent temporaires.

Code GILGES \*\* : B - Géomorphologique, Grotte, Volcans, Cascades, Paysage, Forme d'érosion, Fijords, Karst

Phénomène géologique \*\* : Erosion fluviale

Âge du phénomène (le plus récent) \*\* :  
Actuel (0 Ma - 0 Ma)

Âge du phénomène (le plus le plus ancien) \*\* :  
Quaternaire (2.58 Ma - 0 Ma)

Niveau stratigraphique (le plus récent) \*\* :  
Bajocien (170.3 Ma - 168.3 Ma)

Niveau stratigraphique (le plus le plus ancien)  
\*\* : Toarcien (182.7 Ma - 174.1 Ma)

## 3. Évaluation patrimoniale

### 3.1. Évaluations

Intérêt patrimonial : ★ ★ ☆

Rareté du site : Régionale

Intérêts	Note	Coeff.	Besoin de protection	Note
Géologique principal	2	4	Intérêt patrimonial	2
Géologique(s) secondaire(s)	1	3	Menace anthropique	2
Histoire des sciences géologiques	0	3	Vulnérabilité naturelle	1
Pédagogique(s)	2	2	Protection effective	2
Rareté du site	1	2	TOTAL	7
Conservation	2	2		
TOTAL	23			

Commentaire :

Commentaire :

### 3.2. Critères d'évaluation

Date de première visite :

Date de dernière visite :

#### Géologie

**Intérêt géologique principal \*\* :** Géomorphologie

**Justification \*\* :** Site assez impressionnant permettant l'illustration des notions de source, de résurgence, de vallon et de plateau. Bien que ces gorges soient à l'échelle nationale de petites dimensions, elles constituent néanmoins une reculée de taille importante pour le plateau de Langres.

Intérêts géologiques secondaires	Justification
Ressources naturelles	Localement, des carrières ont été ouvertes dans le Bajocien et sur le site, des vestiges d'exploitations ponctuelles sont encore visible sous la forme de petites dépressions appelées "lavières". Des argiles auraient également été exploitées.

#### Pédagogie

**Intérêts pédagogiques :** Pour les enseignants

**Justification** : notions de source, de résurgence, de vallon, de plateau, d'éboulis, de marmites de géant, diaclases élargies visibles près de la cascade, calcaires patinés/polis par le ruissellement. Possibilité d'étudier les sédiments présents au fond du ruisseau. \nSite géomorphologique très intéressant abordable pour plusieurs niveaux d'enseignement.

## Histoire des sciences géologiques

**Justification** :

### 3.3. Intérêt(s) annexe(s)

Intérêts annexes	Justification
Faune	
Flore	
Touristique et économique	Site à forte réputation locale et aménagé pour le tourisme.

### 3.4. Menaces et protections existantes

**Menaces anthropique** : site assez fréquenté, quelques déchets constatés et l'équipement présent (barrières principalement) est détérioré. quelques tags et gravures ont été constatés sur les parois rocheuses. \nLa fréquentation du lieu et le piétinement accélère l'érosion et perturbent également la faune et la flore fluviales.

**Vulnérabilité naturelle** : Forte couverture végétale (mousses, fougères,...) recouvrant parfois fortement la paroi.

**Commentaire général** :

### Statuts de protection



Zonage de référence	Référence	Commentaire
Sites classés au titre de la Directive Habitats : périmètres transmis à la CE (ZSC/pSIC/SIC)	Non renseigné	Depuis 2013





## 4. Resources




### 4.1 Collections

Description	Type de collection	Référence de la collection	Organisme gestionnaire de la collection
-------------	--------------------	----------------------------	---

### 4.2 Documentation

	Titre	Légende	Copyright
	CHA0043_file_3.j pg	Petite résurgence sur une paroi des gorges	T. Douillard, 2018
	CHA0043_file_5.j pg	Paroi, environ 10 mètres de hauteur	T. Douillard, 2018
	CHA0043_file_8.j pg	Calcaire jurassique, paroi des gorges, altération de surface, patine et biocolonisation	T. Douillard, 2018

			
	<p>CHA0043_file_6.j pg</p>	<p>Fond des gorges, "torrent"</p>	<p>T. Douillard, 2018</p>
	<p>CHA0043_file_0.j pg</p>		
	<p>CHA0043_file_1.j pg</p>		
	<p>CHA0043_file_2.j</p>		

	pg		
	CHA0043_file_4.j pg	Chemin aménagé pour le tourisme	T. Douillard, 2018
	CHA0043_file_7.j pg	la vingeanne	T. Douillard, 2018

### 4.3 Bibliographie

Titre	Auteur(s)	Année de publication	Référence
Carte géologique de la France à 1:50 000 Feuille 407, Langres	Maubeuge, Pierre-Louis	1982	BRGM
L'eau et le calcaire : Inventaire des richesses du patrimoine naturel de Haute-Marne	Bernard Gouze., Jean-Noël Guyenet	2002	[Reims] : [SCEREN]-Centre départemental de documentation pédagogique de la Haute-Marne, 115 p.

### 4.4 Contributeurs

Type de contributeur	Nom Prénom	Organisme
Auteur	LELARGE Norman	Groupe d'Étude sur les Géomatériaux et



Type de contributeur	Nom Prénom	Organisme
		Environnements Naturels Anthropiques et Archéologiques (GEGENAA), unité de recherche à l'université de Reims (URCA)