
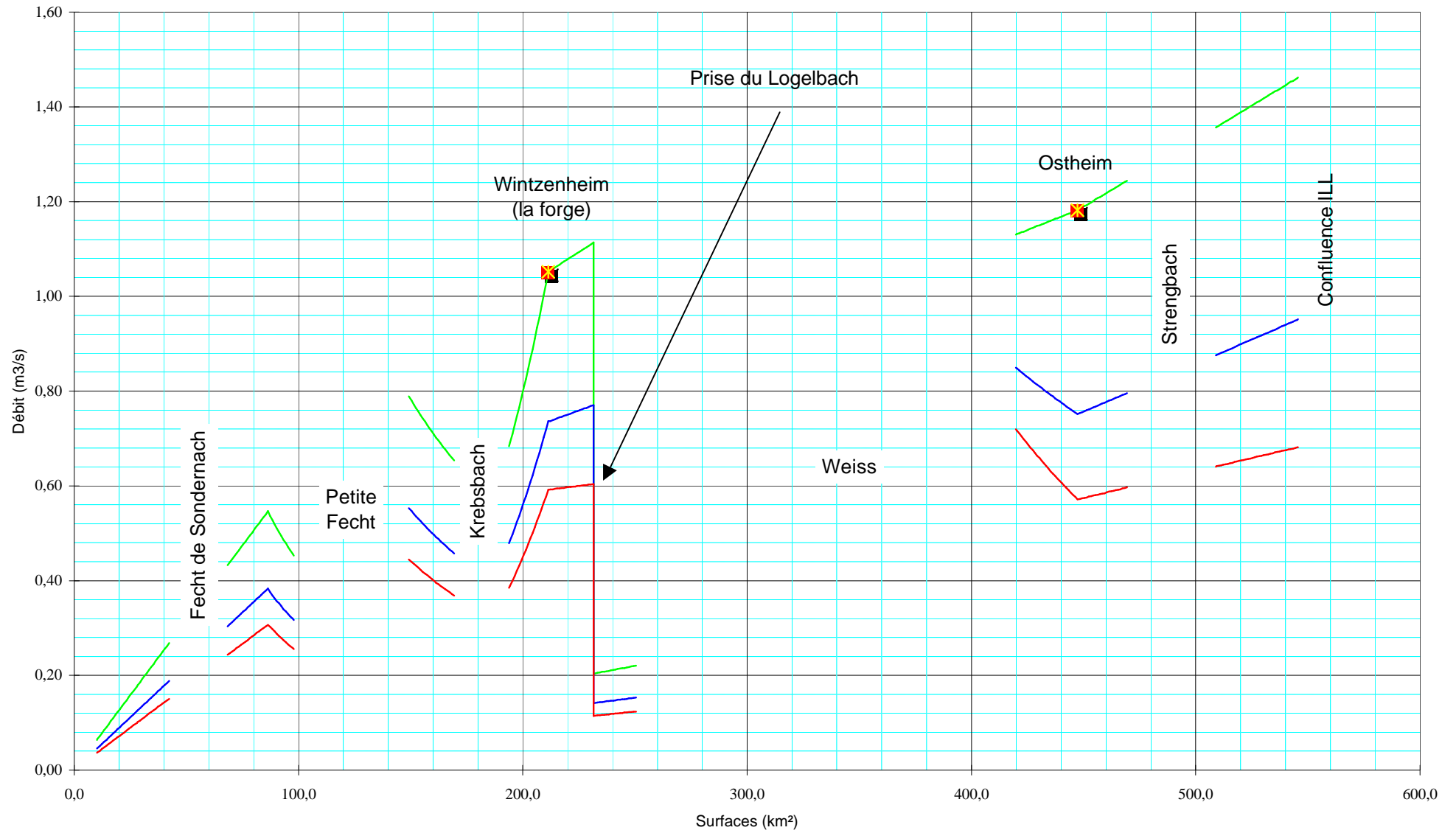


DEBITS CARACTERISTIQUES EN M3/S
(1971-1990)

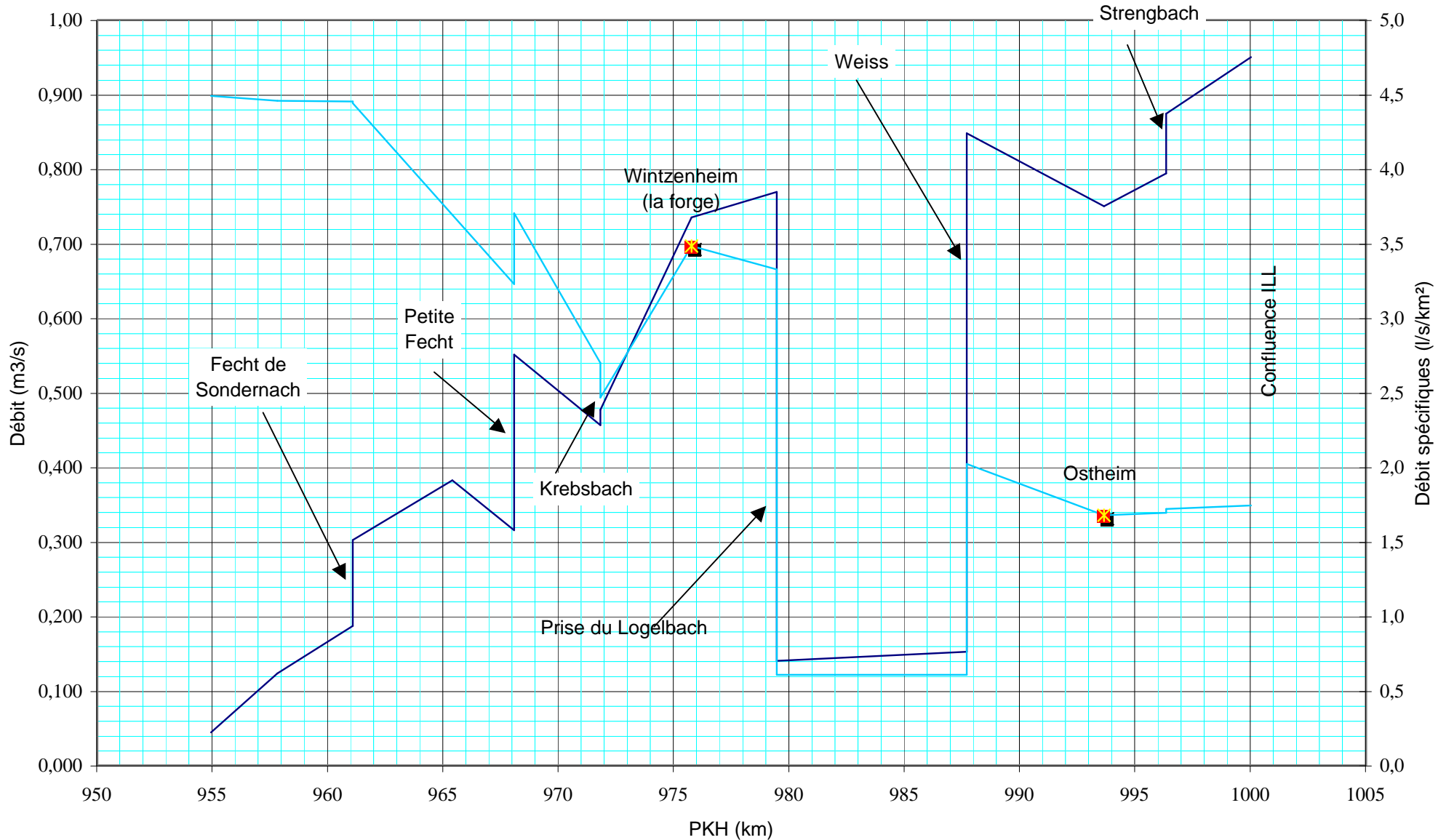
Zone hydro	Identification du point	P.K.H.	Surface du B.V. en km ²	Module (m3/s)	Débits mensuels d'étiage (m3/s)		
					F 1/2	F 1/5	F 1/10
A200	La Fecht à l'aval du Pfahlrnz	954,92	9,8		0,062	0,044	0,035
A200	La Fecht à l'aval de la Kolbenfecht à Mittlach	957,80	27,6	0,968	0,175	0,123	0,098
A200	La Fecht à l'amont du confluent de la Fecht de Sondernach	961,07	42,0	1,495	0,267	0,187	0,149
A200	La Fecht de Sondernach		26,0	0,697	0,164	0,115	0,093
A200	La Fecht à l'aval du confluent de la Fecht de Sondernach (limite des zones A200 et A201)	961,07	68,0	2,19	0,431	0,302	0,242
A201	La Fecht à l'amont du confluent du ruisseau Furch à Luttenbach-près-Munster	965,38	86,0	2,60	0,545	0,382	0,305
A201	La Fecht à l'amont du confluent de la Petite Fecht (limite des zones A201, A202 et A203)	968,06	97,6	2,85	0,451	0,315	0,254
A202	La Petite Fecht		51,2	1,47	0,336	0,236	0,189
A203	La Fecht à l'aval du confluent de la Petite Fecht (limite des zones A201, A202 et A203)	968,06	148,8	4,32	0,787	0,551	0,443
A203	La Fecht à l'amont du confluent du Krebsbach	971,80	169,0	4,63	0,652	0,456	0,367
A203	Le Krebsbach		24,5	0,314	0,030	0,021	0,016
A203	La Fecht à l'aval du confluent du Krebsbach (limite des zones A203 et A204)	971,80	193,5	4,95	0,682	0,477	0,383
A204	La Fecht à la station hydrométrique de Wintzenheim	975,75	211,0	5,12	1,05	0,735	0,590
A204	La Fecht à l'amont de la prise du Logelbach ou Muhlbach de Turckheim (limite des zones A204 et A160)	979,45	231,2	5,43	1,11	0,769	0,602
A204	La Fecht à l'aval de la prise du Logelbach ou Muhlbach de Turckheim (limite des zones A204 et A160)	979,45	231,2	3,13	0,202	0,140	0,113
A204	La Fecht à l'amont du confluent de La Weiss (limite des zones A204, A213 et A214)	987,68	250,2	3,27	0,219	0,152	0,122
A21_	La Weiss		169,3	2,82	0,910	0,696	0,596
A214	La Fecht à l'aval du confluent de La Weiss (limite des zones A204, A213 et A214)	987,68	419,5	6,09	1,13	0,848	0,718
A214	La Fecht à la station hydrométrique d'Ostheim	993,63	447,0	6,12	1,18	0,750	0,570
A214	La Fecht à l'amont du confluent du Strengbach (limite des zones A214, A215 et A216)	996,32	469,0	6,32	1,24	0,794	0,595
A215	Le Strengbach		39,6	0,469	0,120	0,080	0,044
A216	La Fecht à l'aval du confluent du Strengbach (limite des zones A214, A215 et A216)	996,32	508,6	6,79	1,36	0,874	0,639
A216	La Fecht au confluent de l'III (limite des zones A161, A216 et A220)	1000,00	545,3	6,94	1,46	0,950	0,680

FECHT Débits caractéristiques d'été



FECHT

Débits caractéristiques d'été de F. 1/5



— F 1/5
 — F 1/5 l/s/km²
 ✘ Stations