



**PRÉFET
COORDONNATEUR
DU BASSIN
RHIN-MEUSE**

*Liberté
Égalité
Fraternité*

**Direction régionale de l'environnement,
de l'aménagement et du logement
Grand Est**

Révision quadriennale des zones vulnérables aux nitrates d'origine agricole du bassin Rhin-Meuse

Rapport de présentation

avril 2021

Historique des versions du document

Version	Date	Commentaire
V8	20/04/21	
V9	06/05/21	Correction tableau p 14

Affaire suivie par

Marc JAMMET – Service Eau Biodiversité et Paysages
Tél. : 03 87 62 01 91
Courriel : marc.jammet@developpement-durable.gouv.fr

Rédacteur

Marc JAMMET – Service Eau Biodiversité et Paysages

Relecteurs

Aline LOMBARD – Service Eau Biodiversité et Paysages

Jean-Philippe TORTEROTOT – Direction

Sommaire

I. Généralités sur la mise en œuvre de la Directive Nitrates.....	5
II. Historique de la délimitation des zones vulnérables.....	6
III. Cadrage réglementaire pour la désignation des zones vulnérables.....	6
IV. Résultats des dernières campagnes de surveillance.....	8
IV-1. Résultats de la 7 ^e campagne de mesures pour les eaux souterraines.....	8
IV-2. Résultats de la 7 ^e campagne de mesures pour les eaux de surface.....	9
IV-3. Analyse des résultats au regard de la campagne de mesures retenue pour la dernière révision des zones vulnérables.....	10
V. Concertation.....	11
V-1. Organisation de la concertation.....	11
V-2. Thèmes des travaux de concertation.....	12
VI. Délimitation infra-communale.....	12
VI-1. Principe.....	12
VI-2. Représentation cartographique.....	13
VII. Synthèse de la proposition de révision des zones vulnérables sur le bassin Rhin-Meuse....	13
VII-1. Ancien zonage.....	13
VII-2. Proposition de zones vulnérables révisées.....	13
Annexe 1 : Représentations cartographiques.....	16
Annexe 2 : Points de surveillance du réseau des eaux de surface dépassant le seuil de 18 mg/l de nitrates.....	26
Annexe 3 : Points de surveillance du réseau des eaux souterraines dépassant le seuil de 50 mg/l de nitrates, ou dépassant 40 mg/l sans tendance à la baisse.....	31
Annexe 4 : liste des communes retenues pour la révision des zones vulnérables.....	35
Annexe 5 : Méthodologies d'identification des compartiments des masses d'eau souterraines du bassin Rhin-Meuse appliquées dans le cadre de la révision des zones vulnérables.....	98

I. Généralités sur la mise en œuvre de la Directive Nitrates

La directive du Conseil n° 91/676/CEE du 12 décembre 1991, dite « directive nitrates », vise à réduire la pollution des eaux provoquée ou induite par les nitrates à partir de sources agricoles et de prévenir toute nouvelle pollution de ce type en recherchant, comme mentionné en son 13^e considérant, une amélioration des eaux.

Les nitrates (NO₃⁻) sont le stade ultime de l'oxydation de l'azote (N). Ils sont présents naturellement dans les eaux mais des apports excessifs peuvent être provoqués par :

- les fertilisants agricoles minéraux,
- la décomposition ou l'oxydation de substances organiques ou minérales pouvant être d'origine agricole (effluents d'élevage), urbaine (eaux usées), industrielle (effluents, déchets...) ou naturelle.

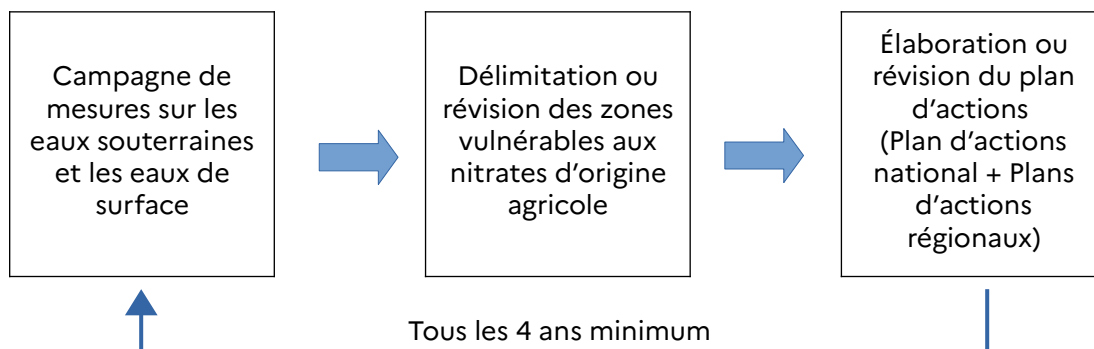
La lutte contre la pollution diffuse par les nitrates est un enjeu majeur ; en concentration trop importante dans la ressource en eau, les nitrates peuvent nuire aux ressources vivantes et au système écologique aquatique, et peuvent entraîner des phénomènes d'eutrophisation. L'enjeu se porte également sur la santé humaine et une limite sur ce paramètre a été fixée pour la distribution d'eau destinée à la consommation humaine (50 milligrammes par litre). Cette question concerne les eaux superficielles et les eaux souterraines, cependant, dans le bassin Rhin-Meuse, les eaux souterraines sont particulièrement sollicitées pour la production d'eau potable. Les eaux superficielles sont moins sollicitées pour cet usage dans la partie française du bassin versant Rhin-Meuse, mais elles le sont beaucoup plus dans les pays qui se situent à l'aval du bassin versant des deux fleuves.

L'eutrophisation est la prolifération de végétaux liée à l'excès de nutriments (azote, phosphore) qui perturbe l'équilibre des organismes présents dans l'eau et entraîne une dégradation de la qualité de celle-ci. Elle est observable en pratique surtout dans les eaux littorales (notamment phénomène des « algues vertes ») du fait des apports par les fleuves au niveau des estuaires en particulier, mais aussi dans les eaux de surface continentales.

En application de la directive « nitrates », les États Membres désignent comme vulnérables toutes les zones connues sur leur territoire qui alimentent les eaux atteintes par la pollution par les nitrates d'origine agricole et celles qui sont susceptibles de l'être ou qui ont tendance à l'eutrophisation du fait des apports de nutriments d'origine agricole. Cette délimitation doit être revue au moins tous les 4 ans. Elle se base sur des campagnes de mesures effectuées tant sur les eaux de surface que sur les eaux souterraines.

Sur ces zones vulnérables, des programmes d'actions sont rendus obligatoires. Ils regroupent les actions et mesures jugées nécessaires à une bonne maîtrise des fertilisants azotés et à une gestion adaptée des terres agricoles, afin de limiter les fuites de nitrates vers les eaux, conformément aux obligations de moyens et d'objectifs fixés par la directive.

Cycle de mise en œuvre de la directive « nitrates »



II. Historique de la délimitation des zones vulnérables

La France a fait le choix de désigner en zone vulnérable les parties de territoire national alimentant les eaux atteintes, ou susceptibles de l'être, par la pollution par les nitrates d'origine agricole, plutôt que de classer l'intégralité du territoire comme l'ont fait certains États membres tels que l'Allemagne, les Pays-Bas ou le Luxembourg, pour ce qui concerne les bassins versants du Rhin et de la Meuse.

Au niveau national, la première délimitation en 1994 concerne environ 13 000 communes. Dès 2002, la Commission Européenne considère que la délimitation française est insuffisante, notamment par l'absence de prise en compte du critère de l'eutrophisation des eaux continentales et marines. Malgré les révisions successives, la France est condamnée le 13 juin 2013, sur la base du zonage de 2007. Lors des échanges qui suivent, la Commission fait savoir que le zonage issu de la révision de 2012 demeure insuffisant avec les mêmes griefs que précédemment.

Parallèlement, tous les arrêtés de 2012 ont été attaqués et annulés successivement, notamment sur la base de la méthode de désignation des zones vulnérables utilisée. L'arrêté SGAR n° 2012-538 du 20 décembre 2012 relatif à la révision des zones vulnérables pour le bassin Rhin Meuse a ainsi été annulé le 1^{er} octobre 2014 par le tribunal administratif de Strasbourg.

En 2015, deux textes réglementaires sont venus préciser les critères nationaux de désignation des eaux atteintes par la pollution par les nitrates d'origine agricole et des eaux qui sont susceptibles de l'être ou qui ont tendance à l'eutrophisation. Ils ont permis la prise de nouveaux arrêtés de désignation des zones vulnérables dans chacun des six bassins hydrographique du territoire métropolitain dont les arrêtés de 2012 avaient été annulés. Début 2020, la Commission européenne a mis un terme au contentieux pour insuffisance dans la désignation des zones vulnérables, engagé contre la France depuis 2013.

Au niveau du bassin Rhin-Meuse, la dernière délimitation des zones vulnérables a été finalisée par les arrêtés préfectoraux n° 2015/266 du 08 octobre 2015, modifiant l'arrêté n° 2007/272 du 23 juillet 2007, et l'arrêté n° 2016/1328 du 03 octobre 2016 en ce qui concerne les délimitations infra-communales. Aujourd'hui, les territoires de 1 403 communes sont désignés en totalité ou en partie en zones vulnérables, sur un total de 3 230 communes.

Sur le bassin versant du Rhin et de la Meuse, la problématique de l'eutrophisation marine en mer du Nord est l'un des enjeux. Cela a motivé la signature en 1988 de la convention pour la protection du milieu marin de l'Atlantique du Nord-est dite convention OSPAR, et la vigilance particulière convenue entre les États signataires sur les pollutions ponctuelles et diffuses sur les bassins versants concernés.

III. Cadrage réglementaire pour la désignation des zones vulnérables

La délimitation des zones vulnérables aux nitrates d'origine agricole relève de la compétence du préfet coordonnateur de bassin.

La procédure et la méthodologie de délimitation sont définies par le décret 2015-126 du 05 février 2015 modifiant les articles R. 211-75 à R. 211-77 du code de l'environnement, et

l'arrêté du 05 mars 2015¹. La désignation des zones vulnérables se fonde sur la teneur en nitrates des eaux douces et sur l'état d'eutrophisation des eaux douces de surfaces.

Sont considérées comme atteintes par la pollution par les nitrates :

- Les eaux souterraines et les eaux douces superficielles, notamment celles servant ou destinées aux captages d'eau pour la consommation humaine, dont la teneur en nitrates est supérieure à 50 milligrammes par litre (mg/l) ;
- Les eaux des estuaires, les eaux côtières et marines et les eaux douces superficielles qui subissent une eutrophisation à laquelle contribue l'enrichissement de l'eau en composés azotés provenant de sources agricoles.

Sont considérées comme susceptibles d'être polluées par les nitrates :

- Les eaux souterraines et les eaux douces superficielles, notamment celles servant ou destinées aux captages d'eau pour la consommation humaine, dont la teneur en nitrates est comprise entre 40 et 50 mg/l et ne montre pas de tendance à la baisse ;
- Les eaux des estuaires, les eaux côtières et marines et les eaux douces superficielles susceptibles de subir, en l'absence de plan d'actions, une eutrophisation à laquelle contribue l'enrichissement de l'eau en composés azotés provenant de sources agricoles.

Les masses d'eau de surface dont la teneur en nitrates dépasse 18 mg/l sont considérées comme subissant ou susceptibles de subir une eutrophisation des eaux douces superficielles ; elles contribuent aussi à l'eutrophisation ou à la menace d'eutrophisation des eaux des estuaires, des eaux côtières et marines.

Des campagnes de surveillance annuelle (selon le terme consacré par les textes, la surveillance se déployant sur une année avec X mesures), programmées au moins tous les quatre ans sur les eaux souterraines et les eaux de surface, permettent de recueillir les données minimales nécessaires au réexamen voire à la révision des zones vulnérables précédentes. Elles peuvent être complétées au besoin des autres données disponibles contribuant à l'identification des eaux atteintes par la pollution par les nitrates ou susceptibles d'être polluées par les nitrates, notamment celles collectées lors des autres programmes de surveillance liés à la Directive Cadre sur l'Eau (DCE).

La teneur en nitrates retenue est déterminée par le percentile 90 des teneurs en nitrates mesurées lors de la dernière campagne de surveillance. La règle du percentile 90 consiste à prendre en compte la valeur en deçà de laquelle se situent 90 % des mesures. Lorsque dix mesures ou moins ont été réalisées au total lors de la campagne, la teneur en nitrates retenue est la valeur maximale mesurée parmi toutes les mesures réalisées au cours de la campagne.

L'existence d'une tendance à la baisse de la teneur en nitrates est établie par le constat d'une diminution de cette teneur entre les mesures des deux dernières campagnes du programme de surveillance au moins.

Pour l'identification des eaux atteintes par la pollution par les nitrates ou susceptibles de l'être, le référentiel utilisé est le découpage en masses d'eau validé par le comité de bassin Rhin-Meuse au titre de la Directive Cadre sur l'Eau. 618 masses d'eau élémentaires ont ainsi été retenues pour la classification des eaux de surfaces, et 19 masses d'eau pour les eaux souterraines.

1 Arrêté du 5 mars 2015 précisant les critères et méthodes d'évaluation de la teneur en nitrates des eaux et de caractérisation de l'enrichissement de l'eau en composés azotés susceptibles de provoquer une eutrophisation et les modalités de désignation et de délimitation des zones vulnérables définies aux articles R. 211-75, R. 211-76 et R. 211-77 du code de l'environnement – NOR : DEVL1429002A

Pour les masses d'eau souterraines, la totalité de la masse d'eau souterraine est considérée comme atteinte par la pollution par les nitrates ou susceptible de l'être, dès lors que la teneur en nitrates d'un seul point de mesure est supérieure aux limites précédemment présentées. Toutefois, une compartimentation de la masse d'eau peut-être réalisée et prise en compte si un fonctionnement hydrogéologique différencié au sein de la masse d'eau peut être justifié.

Les zones vulnérables correspondent à l'ensemble des zones qui alimentent les eaux atteintes par la pollution par les nitrates ou susceptibles de l'être et qui contribuent à la pollution ou à la menace de pollution.

Pour les masses d'eau de surface, les communes en intersection avec les bassins versants qui alimentent ces masses d'eaux sont désignées en tant que zones vulnérables. Une délimitation infra-communale en fonction des limites des bassins versants est cependant possible.

Pour les masses d'eau souterraines, l'ensemble du territoire des communes dont une partie du territoire est sus-jacent à la masse d'eau est désigné comme zone vulnérable. Il ne peut être procédé à aucune délimitation infra-communale.

Certaines zones qui ne répondent pas formellement aux critères d'identification des zones vulnérables peuvent être considérées comme telles afin de garantir l'efficacité des mesures des programmes d'actions.

IV. Résultats des dernières campagnes de surveillance

L'arrêté SGAR n° 2015-326 du 30 novembre 2015 définit le programme de surveillance de l'état des eaux des districts Rhin et Meuse. Il précise entre autres le réseau spécifique de surveillance de la teneur des eaux en nitrates d'origine agricole. Celui-ci est composé de :

- 285 points de surveillance sur les eaux de surface,
- 308 points de surveillance sur les eaux souterraines.

La 7^e et dernière campagne annuelle de mesures s'est déroulée du 1^{er} octobre 2018 au 30 septembre 2019. Après un travail de qualification des données, et conformément aux engagements européens de la France, celles-ci ont été rapportées à la Commission européenne à la fin du premier semestre 2020.

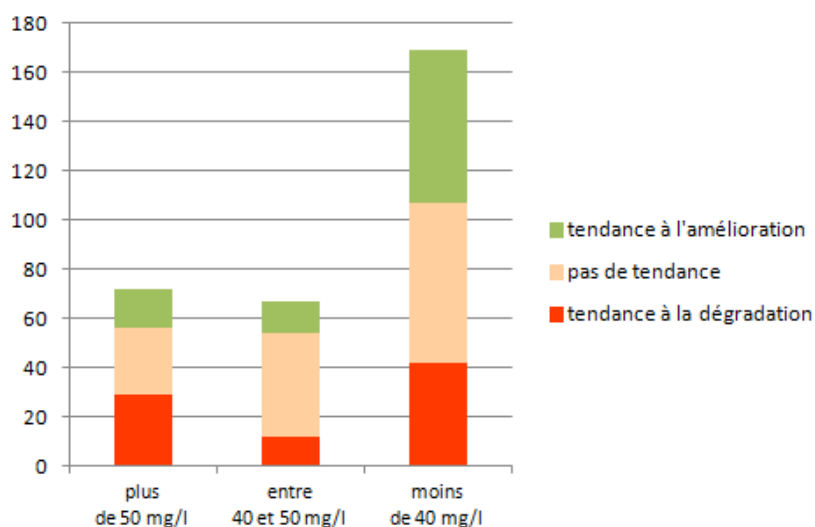
IV-1. Résultats de la 7^e campagne de mesures pour les eaux souterraines

Les 308 points de surveillance ont pu être exploités. 272 points, soit 88,3 %, ont fait l'objet d'au moins 4 suivis au cours de la 7^e campagne annuelle de mesures. Seules 7 stations ont moins de 3 mesures.

⇒ 72 points ont une teneur en nitrates au-dessus de 50 mg/l en p90,
dont 29 qui ont une tendance à la dégradation,
dont 16 ont une tendance à l'amélioration,
dont 27 qui n'ont pas de tendance significative.

⇒ 67 points ont une teneur en nitrates comprise entre 40 et 50 mg/l en p90
dont 12 qui ont une tendance à la dégradation,
dont 13 ont une tendance à l'amélioration,
dont 42 qui n'ont pas de tendance significative.

⇒ 169 points ont une teneur en nitrates en dessous de 40 mg/l en p90
 dont 42 qui ont une tendance à la dégradation,
 dont 62 ont une tendance à l'amélioration,
 dont 65 qui n'ont pas de tendance significative.



Évolution des points de mesure « eaux souterraines » (en nombre de points)

Au total, 126 points de mesure, soit 40,9 % des points du réseau de surveillance des eaux souterraines dépassent les seuils caractérisant les eaux atteintes par la pollution par les nitrates ou susceptibles de l'être.

Environ un quart des points du réseau (82 points) ont une tendance statistique significative à la dégradation sur le long terme dont 64 points actuellement en zones vulnérables.

En se limitant aux seules données des 6^e et 7^e campagne de mesures, 47 points du réseau ont une teneur en nitrates exprimée en p90 qui augmente de plus de 5 mg/l et 32 points du réseau ont une teneur en nitrates exprimée en p90 qui diminue de plus de 5 mg/l. Globalement, les teneurs en nitrates exprimées en p90 sont stables entre les deux campagnes (+ 0,25 mg/l).

IV-2. Résultats de la 7^e campagne de mesures pour les eaux de surface

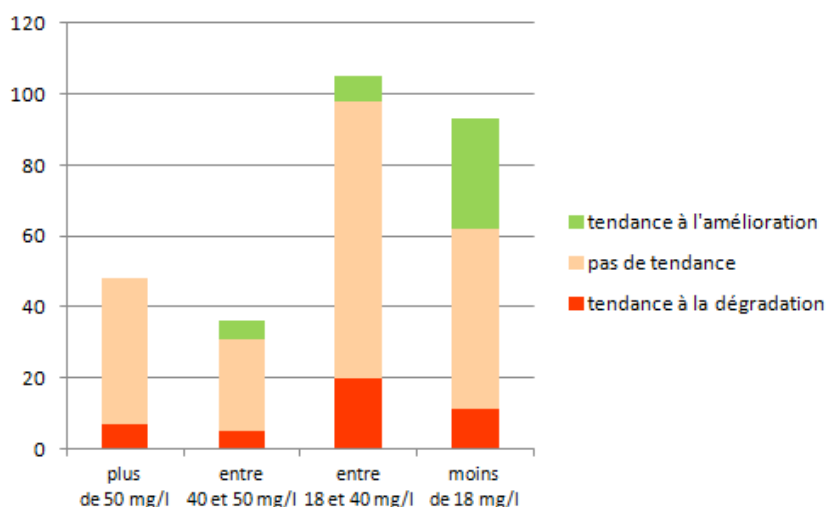
Sur les 285 points de surveillance 283 ont pu être exploités. 256 points, soit 89,8 %, ont fait l'objet d'au moins 11 suivis au cours de la 7^e campagne annuelle de mesures.

⇒ 48 points ont une teneur en nitrates au-dessus de 50 mg/l en p90,
 dont 7 qui ont une tendance à la dégradation,
 dont 41 qui n'ont pas de tendance significative.

⇒ 36 points ont une teneur en nitrates comprise entre plus de 40 et 50 mg/l en p90
 dont 5 qui ont une tendance à la dégradation,
 dont 5 ont une tendance à l'amélioration,
 dont 26 qui n'ont pas de tendance significative.

⇒ 105 points ont une teneur en nitrates comprise entre plus de 18 et 40 mg/l en p90
 dont 20 qui ont une tendance à la dégradation,
 dont 7 ont une tendance à l'amélioration,
 dont 78 qui n'ont pas de tendance significative.

⇒ 93 points ont une teneur en nitrates en dessous de 18 mg/l en p90
 dont 11 qui ont une tendance à la dégradation,
 dont 31 ont une tendance à l'amélioration,
 dont 51 qui n'ont pas de tendance significative.



Évolution des points de mesure « eaux de surface » (en nombre de points)

Au total, 73 points de mesures, soit 25,6 % des points du réseau de surveillance des eaux de surface dépassent les seuils caractérisant des eaux atteintes par la pollution par les nitrates ou susceptibles de l'être.

189 points de mesures, soit 66,3 % des points du réseau de surveillance des eaux de surface dépassent les seuils caractérisants des eaux considérées comme subissant ou susceptibles de subir une eutrophisation.

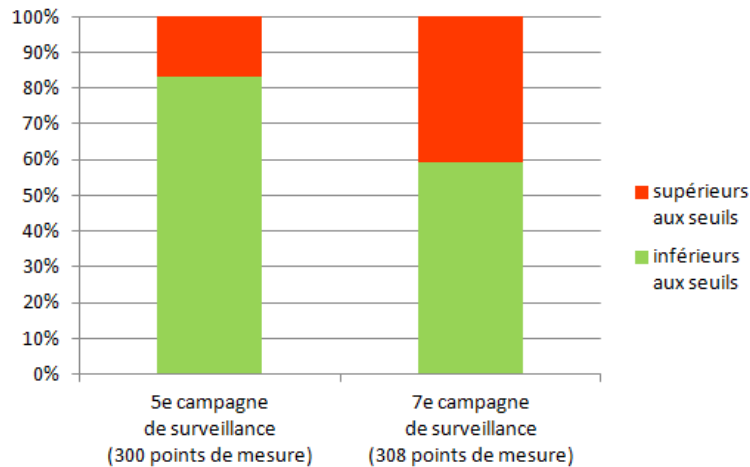
43 points des points du réseau, soit 15,1 % ont une tendance statistique significative à la dégradation sur le long terme dont 23 points actuellement en zones vulnérables. En se limitant aux seules données des 6^e et 7^e campagne de mesures, 137 points du réseau ont une teneur en nitrates exprimée en p90 qui augmente de plus de 5 mg/l, soit 48,1 % des points. L'augmentation moyenne sur l'ensemble des points est de 10,9 mg/l.

IV-3. Analyse des résultats au regard de la campagne de mesures retenue pour la dernière révision des zones vulnérables

Les précédents travaux de révision des zones vulnérables sur le bassin Rhin-Meuse ont été menés en 2015, sur la base des données de la 5^e campagne annuelle de mesures 2010-2011. En effet, les données de la 6^e campagne couvrant la période d'octobre 2014 à septembre 2015 n'étaient pas encore disponibles. De fait, le présent exercice de révision des zones vulnérables traduit l'évolution des teneurs en nitrates dans les masses d'eaux Rhin-Meuse entre 2010-2011 et 2018-2019, soit un pas de temps de 8 années. Il convient de prendre également en considération le fait que le réseau de suivi des eaux de surface a été significativement développé en 2015 par suite d'un rapprochement entre le réseau spécifique nitrates et les réseaux de suivi mis en œuvre dans le cadre de la Directive Cadre sur l'Eau.

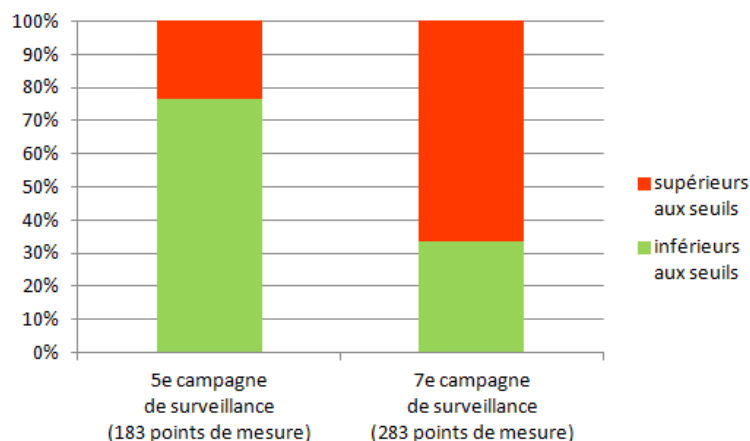
Sur ce pas de temps important, il est possible de constater une dégradation de la qualité des eaux. Ainsi, à critères de classement équivalents :

- pour les eaux souterraines, 51 points de suivi de la 5^e campagne sur 300, soit 17 %, dépassent les seuils caractérisants des eaux atteintes par la pollution par les nitrates ou susceptibles de l'être, contre 40,9 % pour la 7^e campagne de mesures,



% de points de mesure « eaux souterraines » au-dessus des seuils de classement entre 5^e et 7^e campagne de mesures

- pour les eaux de surface, 43 points de suivi de la 5^e campagne sur 183, soit 23,5 % des points de suivi dépassent les seuils caractérisants des eaux considérées comme subissant ou susceptibles de subir une eutrophisation contre 66,7 % sur la 7^e campagne de mesures.



% de points de mesure « eaux de surface » au-dessus des seuils de classement entre 5^e et 7^e campagne de mesures

V. Concertation

V-1. Organisation de la concertation

L'article R.211-77 du code de l'environnement précise que « le préfet coordonnateur de bassin élabore [le] projet de désignation des zones vulnérables en concertation avec les organisations professionnelles agricoles, des représentants des usagers de l'eau, des communes et de leurs groupements, des personnes publiques ou privées qui concourent à la distribution de l'eau, des associations agréées de protection de l'environnement intervenant en matière d'eau et des associations de consommateurs ».

Une première réunion de concertation a été organisée le 18 décembre 2019. Les résultats de la 6^e campagne de mesures ont été présentés. La méthodologie de travail de la présente révision a été définie, en particulier le recours à des réunions de concertation départementales.

Les résultats de la 7^e campagne de mesures ont été diffusés le 30 juillet 2020 et une version de travail de la carte de révision des zones vulnérables a été présentée le 13 octobre 2020 au groupe de concertation dans sa formation plénière. Par la suite, 12 réunions de concertation départementales ont eu lieu entre décembre 2020 et mars 2021 :

- Ardennes (08) :.....les 14/01/2021 et 02/03/2021
- Haute-Marne (52) :.....le 17/12/2020
- Meurthe-et-Moselle (54) :.....le 11/12/2020
- Meuse (55) :.....les 23/11/2020 et 18/12/2020
- Moselle (57) :.....le 10/12/2020
- Bas-Rhin (67) et Haut-Rhin (68) :.....les 14/12/2020, 06/01/2021, 11/01/2021 et 04/02/2021
- Vosges (88) :.....le 15/12/2020

Les échanges ont porté sur les données prises en compte, sur les principes de délimitation et leur déclinaison, et sur les propositions de zonage à l'échelle considérée dans les cartes de l'annexe 1.

Une dernière réunion de concertation en formation plénière a clôturé la phase de concertation le 09 mars 2021.

V-2. Thèmes des travaux de concertation

Lors de la phase de concertation, les échanges avec les parties prenantes ont permis d'identifier des secteurs sur lesquels la responsabilité des activités agricoles dans la pollution des masses d'eau par les nitrates, pouvait être questionnée. Des expertises ont été menées sur les données des rejets des systèmes d'assainissement urbains, et plus largement sur les apports de matière organique non agricoles.

Des données complémentaires, non utilisées pour l'établissement de la version de travail initiale, ont également permis d'affiner le zonage.

Des travaux de compartimentation de certaines masses d'eau souterraines ont permis, lorsqu'un fonctionnement hydrogéologique différencié pouvait être pris en considération, de soustraire des portions de territoire au projet de classement en zones vulnérables. Ce travail concerne des masses d'eau qui présentent une forte hétérogénéité des points de mesures.

L'expertise s'est aussi portée sur les communes initialement proposées en zones vulnérables au titre de l'efficacité des programmes d'action mis en œuvre dans les zones vulnérables (classement par continuité territoriale).

Enfin, les enclaves créées au sein de vastes zones proposées ont fait l'objet d'un examen attentif afin d'optimiser la cohérence territoriale.

VI. Délimitation infra-communale

VI-1. Principe

L'article R.211-77 du code de l'environnement dispose qu'à l'issue des procédures de concertation, puis de consultation, le préfet coordonnateur de bassin désigne les zones vulnérables par un arrêté établissant la liste des communes où elles se situent et précisant

pour chaque commune si son territoire peut faire l'objet d'une délimitation infra-communale en fonction des limites des bassins versants des masses d'eau de surface.

Lors de réunion de concertation, le principe d'une délimitation infra-communale systématique des communes a été posé pour celles situées en frange des zones vulnérables. Il s'agit de limiter le nombre d'enclaves au sein des zones vulnérables. Cependant, des délimitations infra-communales pour des communes qui ne sont pas en frange de zonage, sont proposées lorsque l'enclave est préexistante et afin d'optimiser la cohérence territoriale en maximisant l'emprise de l'enclave.

VI-2. Représentation cartographique

Au stade de la consultation, le travail précis de délimitation infra-communale n'a pas encore été réalisé, il le sera ultérieurement en partenariat avec les parties prenantes dans le respect des dispositions réglementaires. Les délimitations s'appuieront sur les limites des masses d'eau de surface correspondant aux bassins versants en fonction des limites cadastrales ou des éléments topographiques pertinents.

Un arrêté de délimitation formalisera le zonage final.

Les délimitations n'étant pas arrêtées, les cartes présentées en annexe se limitent à la représentation graphique des communes qui pourraient faire l'objet d'une délimitation infra-communale, et des limites des masses d'eau de surface classante. Les limites des masses d'eau concernées ne doivent en aucun cas être considérées comme les limites des zones vulnérables révisées.

VII. Synthèse de la proposition de révision des zones vulnérables sur le bassin Rhin-Meuse

VII-1. Ancien zonage

L'ancien zonage a été établi sur la base des résultats de la 5^e campagne de mesures, mais il incluait cependant les critères définis en 2015. Les zones vulnérables concernaient 1 403 communes, dont 255 nouvelles communes par rapport au précédent zonage. 64 communes ont fait l'objet d'une délimitation infra-communale.

VII-2. Proposition de zones vulnérables révisées

La démarche de révision des zones vulnérables, telle que décrite précédemment, permet d'identifier les communes qui doivent être classées en zones vulnérables et, parmi celles-ci, celles qui peuvent faire l'objet d'une délimitation infra-communale.

Par rapport au précédent zonage, l'augmentation est significative puisque les zones vulnérables révisées concernent 2 593 communes dont 1 220 nouvelles communes. En termes de surfaces, les zones vulnérables passent de 1 331 500 ha à 2 418 000 ha avant délimitations infra-communales, soit une hausse de 81,6 %. Les délimitations infra-communales pourraient réduire la surface à environ 2 348 000 ha (+ 76,3 % par rapport au précédent zonage).

Tableau de synthèse (ne concerne que les communes du bassin Rhin-Meuse) :

Département	08	52	54	55	57	67	68	88	Bassin
nombre total communes	228	41	591	319	725	514	366	446	3230

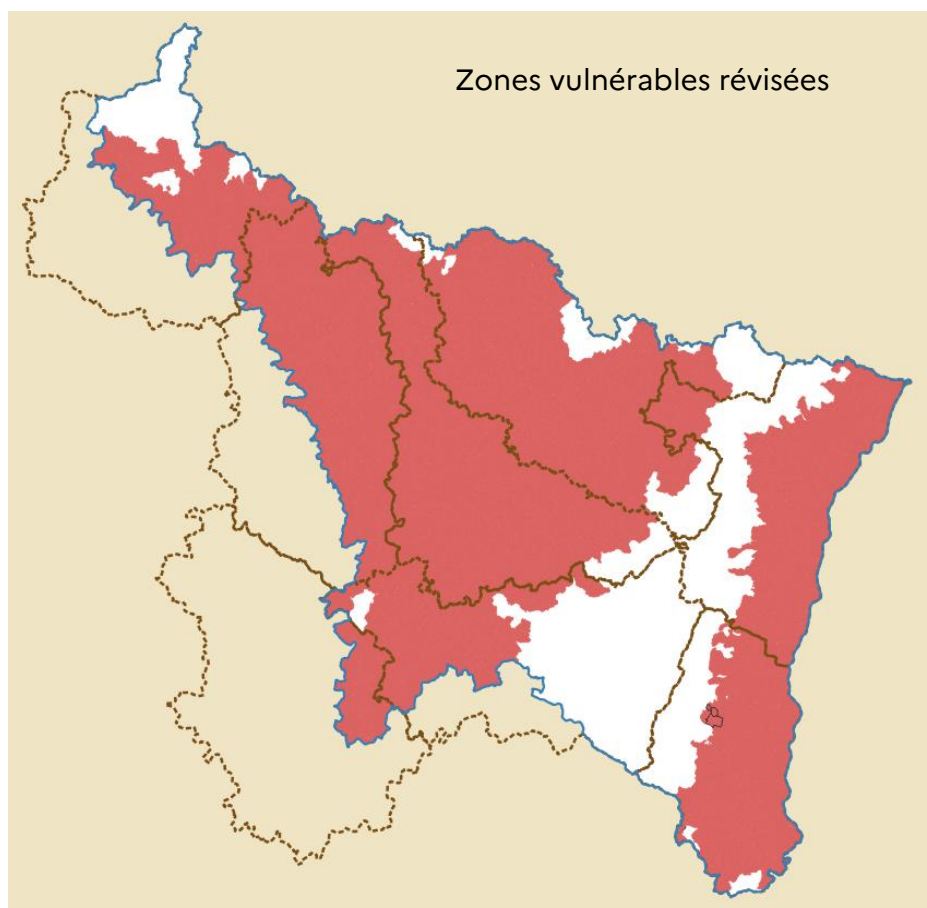
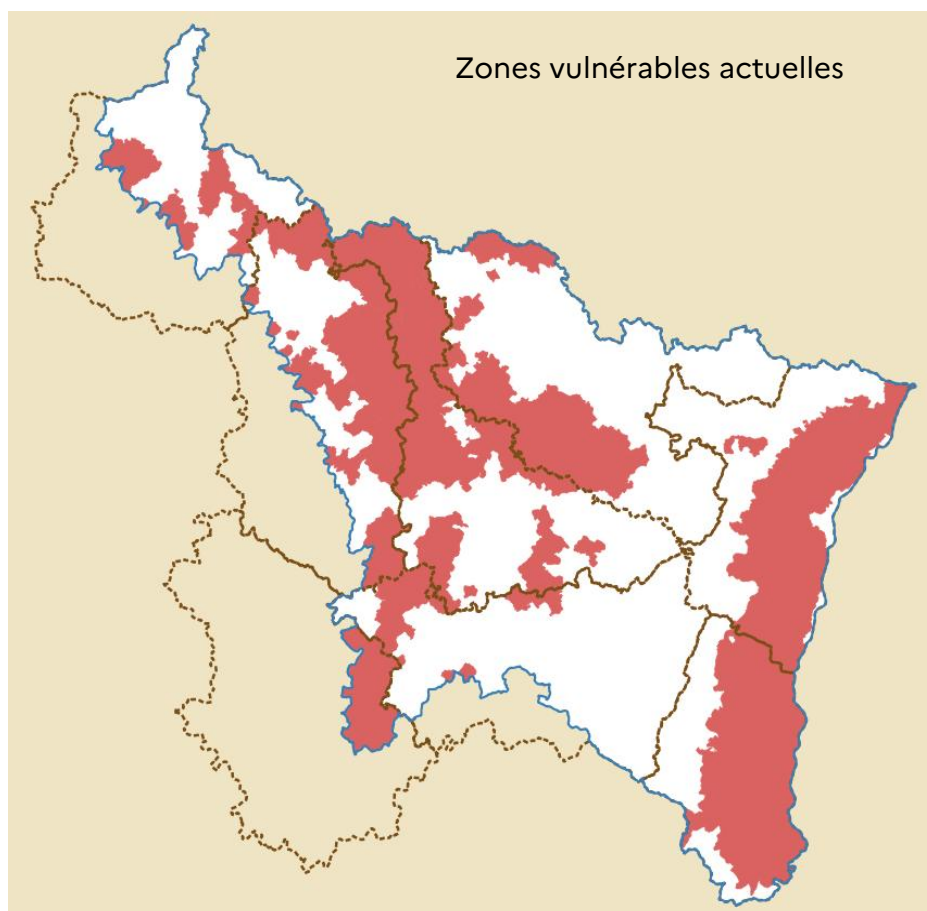
Zones vulnérables actuelles									
nombre de communes	60	41	299	199	234	267	253	50	1403
<i>dont déjà en ZV - AP 2007-272</i>	8	41	236	170	149	253	253	38	1148
<i>dont déjà en ZV - AP 2015-266</i>	52		63	29	85	14	0	12	255
<i>dont délimitation infra-communal - AP 2016-1328</i>	18		8	6	22	5	0	4	63

Nouvelles zones vulnérables									
nombre de communes	161	41	565	319	629	364	286	228	2593
<i>dont nouvelles</i>	101		270	120	395	117	39	178	1220
nombre de communes hors ZV	67		26	0	96	150	80	218	637
<i>dont sorties / 2015</i>	0		4	0	0	20	6		30
nombre de communes avec délimitation infra-communale possible	27	0	19	0	38	28	15	15	142

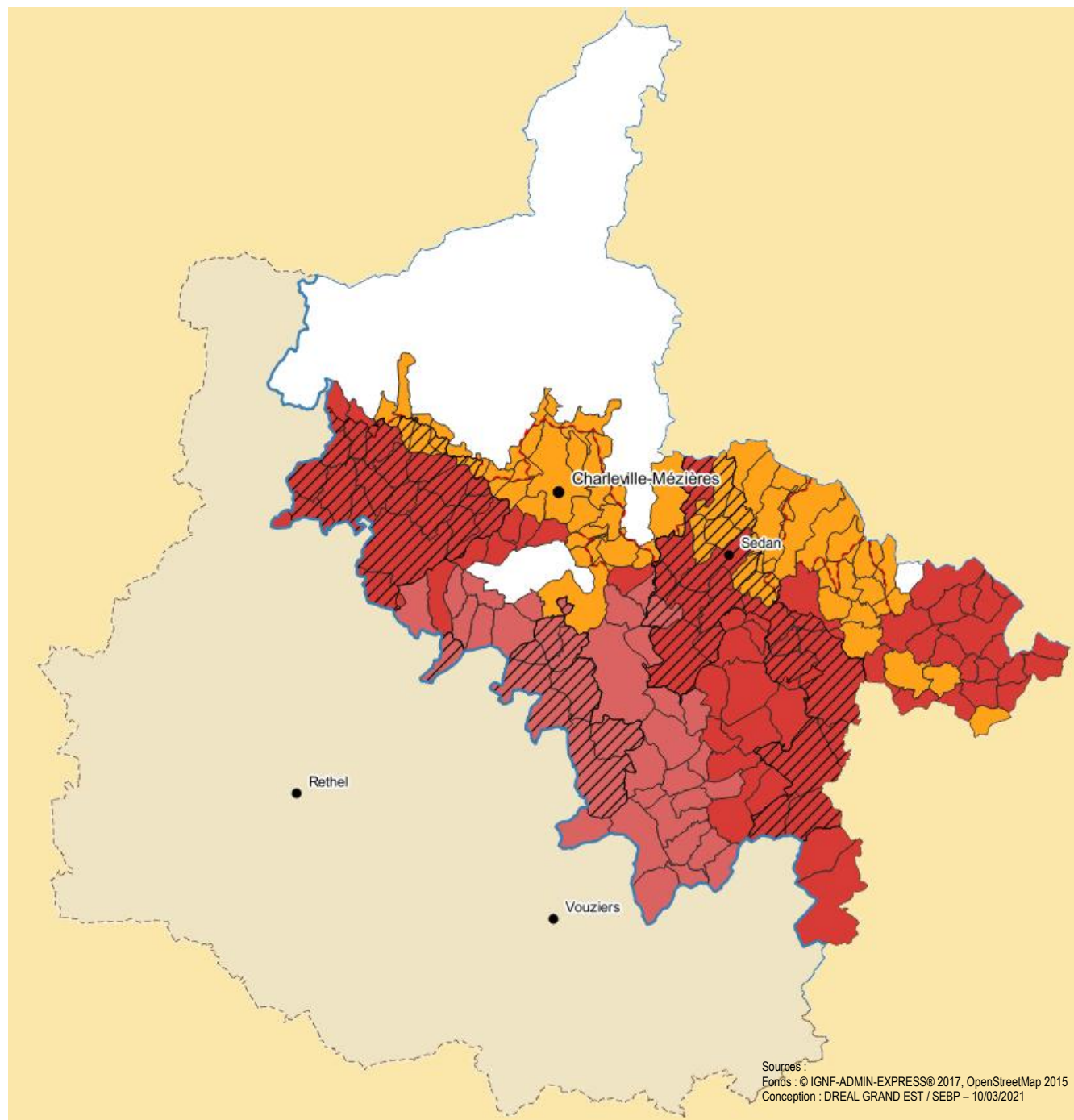
ANNEXES







Annexe 1 : Représentations cartographiques

À l'échelle du bassin hydrographique Rhin-Meuse

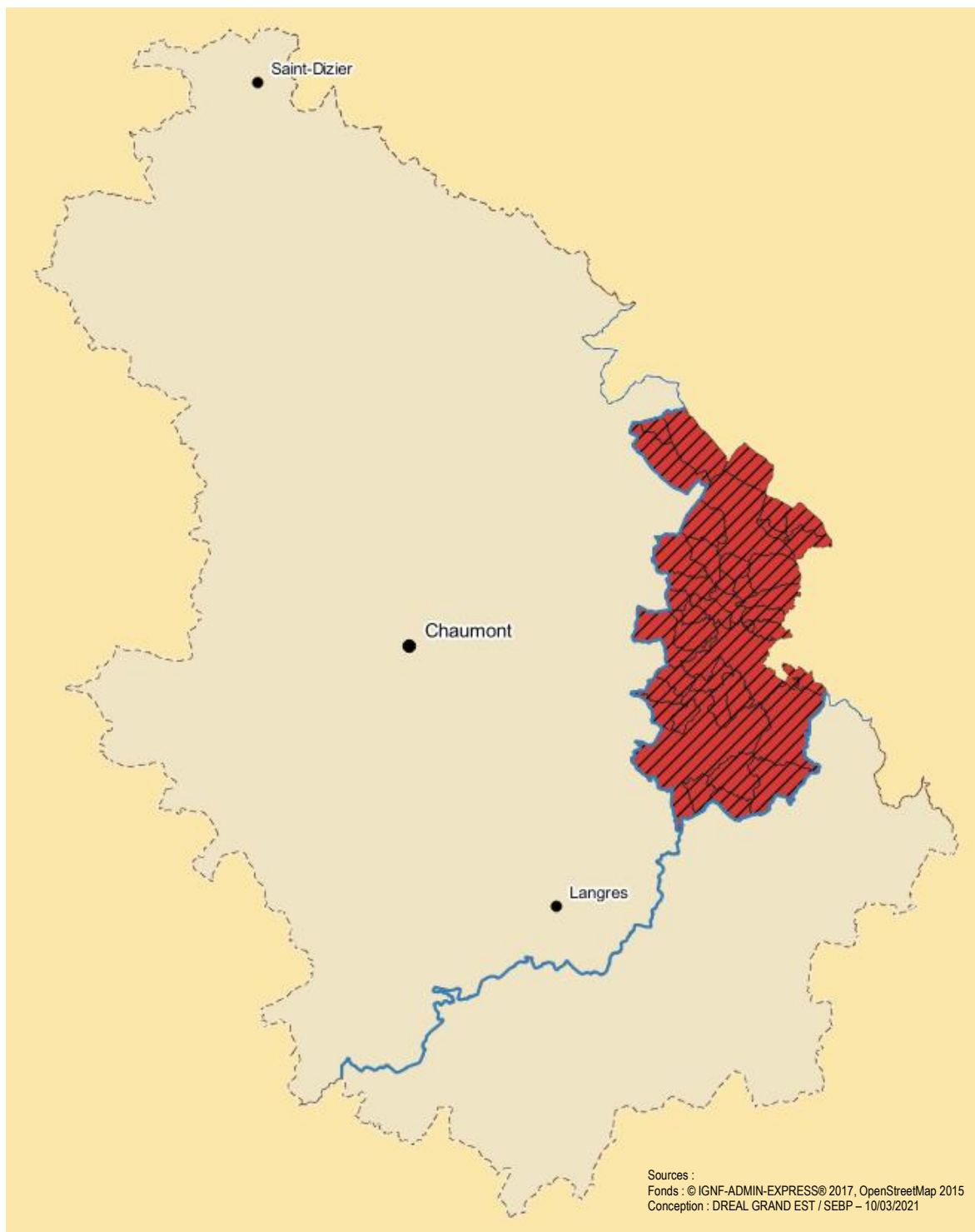








Zones vulnérables révisées - Département des Ardennes (08)



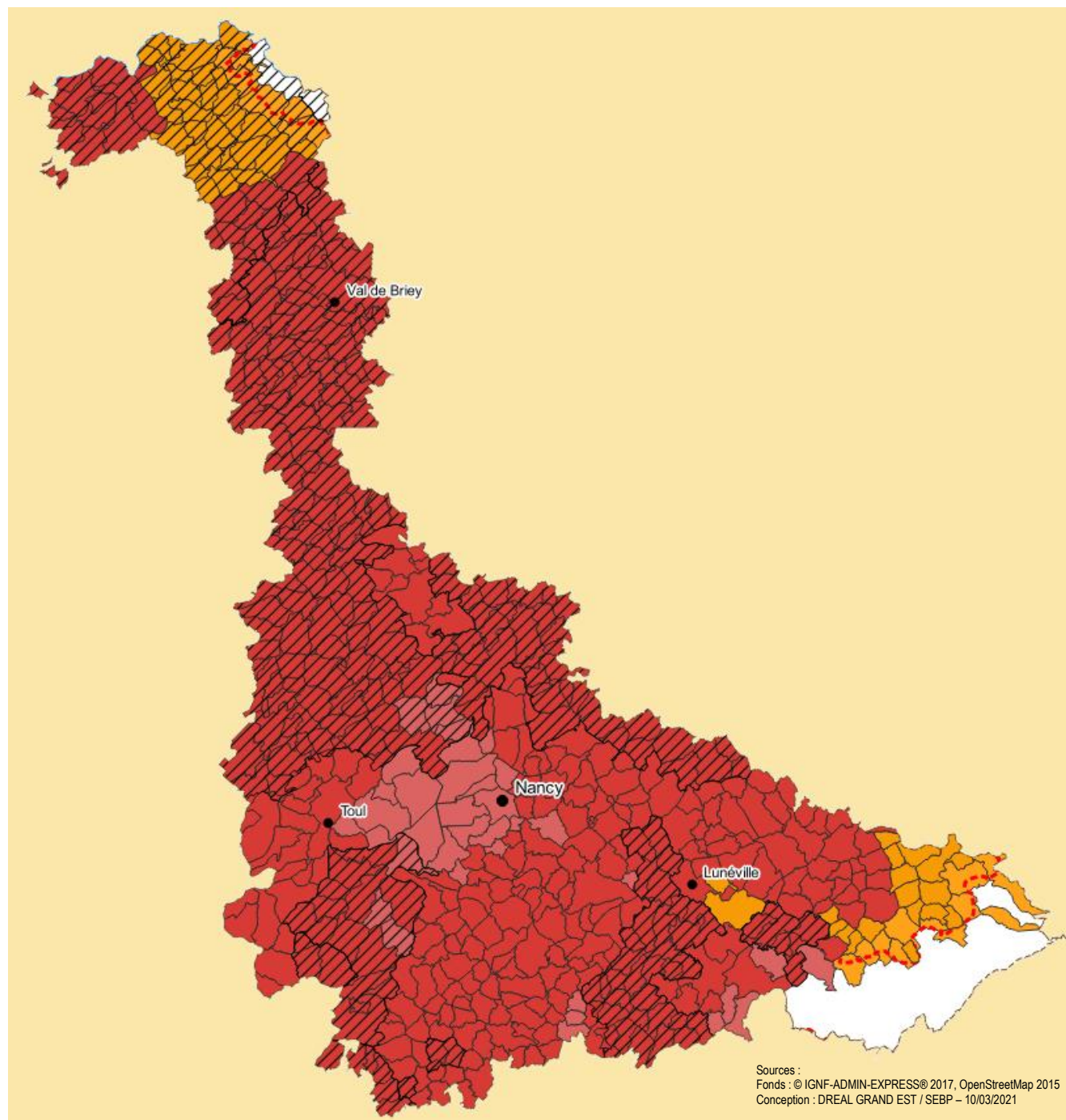
-  Bassin Rhin-Meuse
-  Zones vulnérables actuelles
-  Communes classées au titre des eaux souterraines
-  Communes classées au titre des eaux de surfaces
-  Communes classées au titre des eaux souterraines et de surface
-  limites des bassins versants des eaux de surface classantes







Zones vulnérables révisées - Département de la Haute-Marne (52)



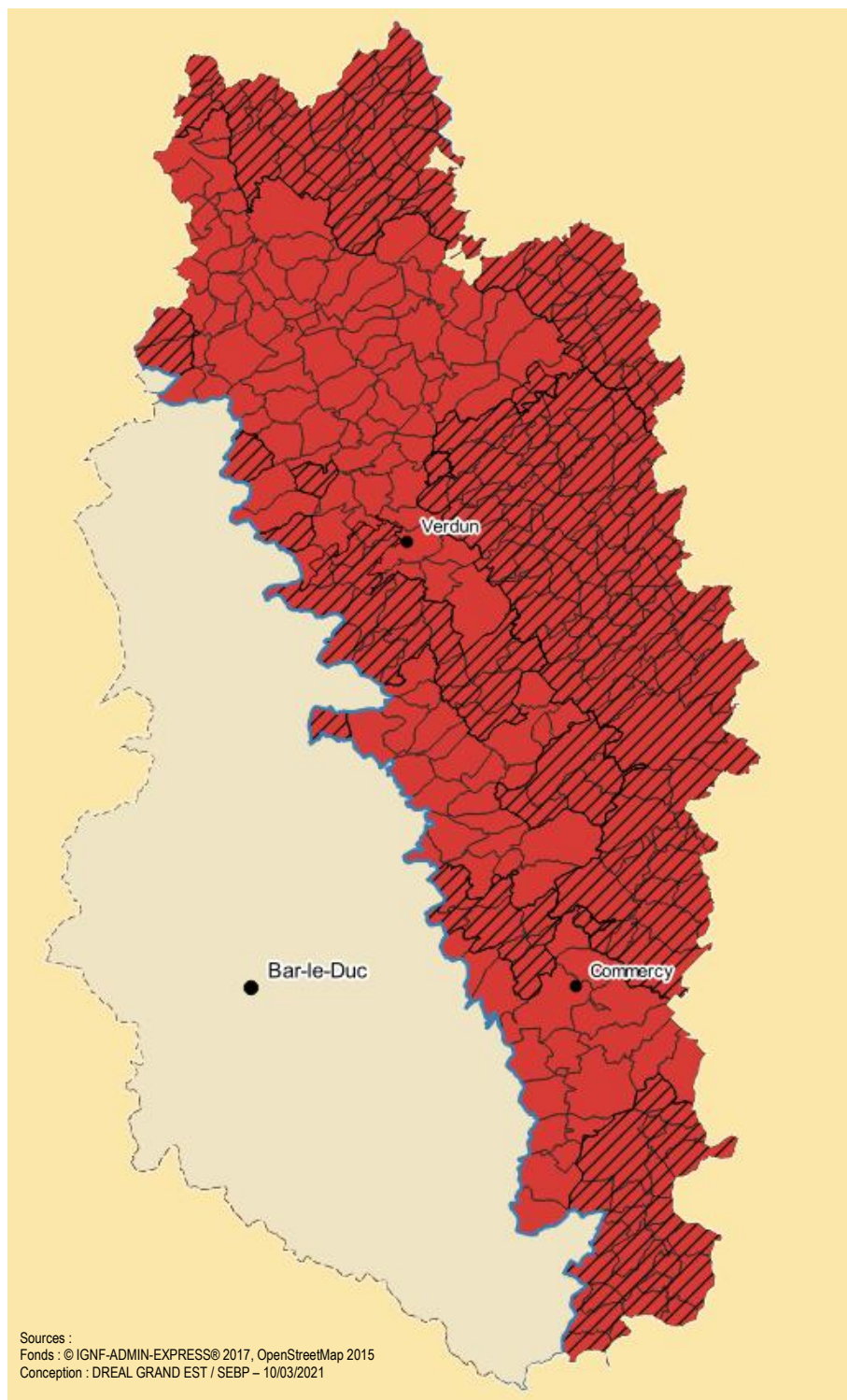
-  Bassin Rhin-Meuse
-  Zones vulnérables actuelles
-  Communes classées au titre des eaux souterraines
-  Communes classées au titre des eaux de surfaces
-  Communes classées au titre des eaux souterraines et de surface
-  limites des bassins versants des eaux de surface classantes







Zones vulnérables révisées - Département de la Meurthe-et-Moselle (54)



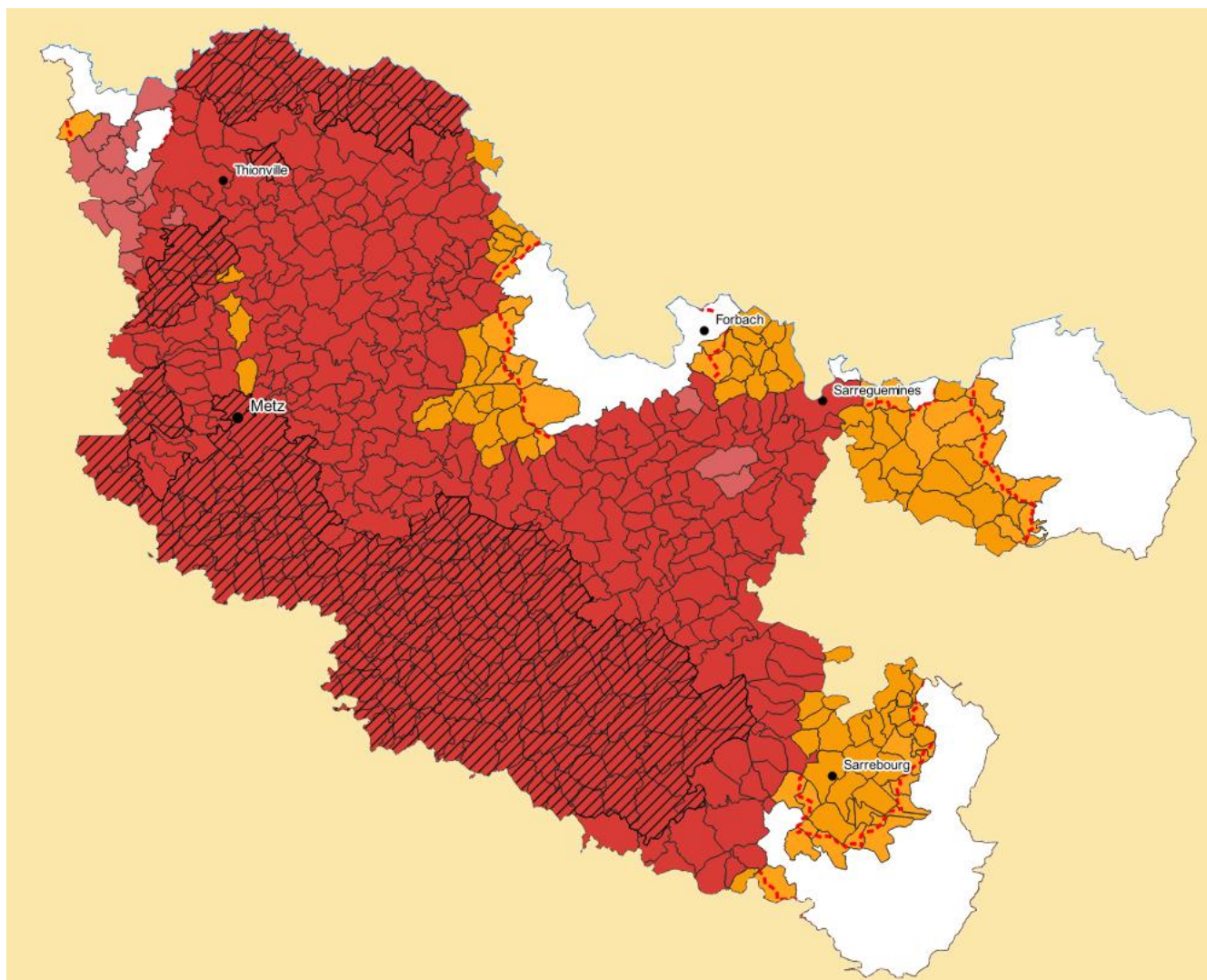
-  Bassin Rhin-Meuse
-  Zones vulnérables actuelles
-  Communes classées au titre des eaux souterraines
-  Communes classées au titre des eaux de surfaces
-  Communes classées au titre des eaux souterraines et de surface
-  limites des bassins versants des eaux de surface classantes







Zones vulnérables révisées - Département de la Meuse (55)



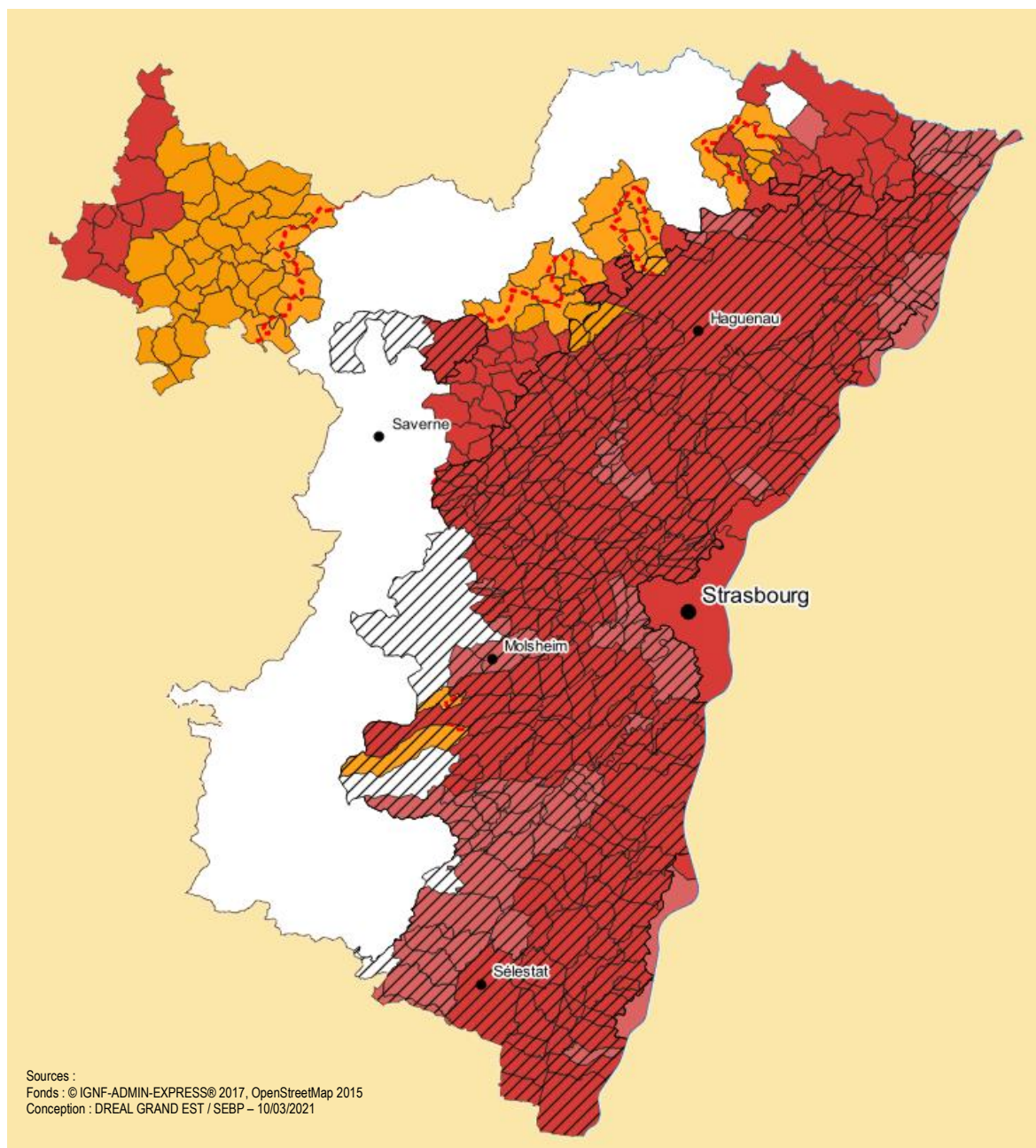
-  Bassin Rhin-Meuse
-  Zones vulnérables actuelles
-  Communes classées au titre des eaux souterraines
-  Communes classées au titre des eaux de surfaces
-  Communes classées au titre des eaux souterraines et de surface
-  limites des bassins versants des eaux de surface classantes







Zones vulnérables révisées - Département de la Moselle (57)



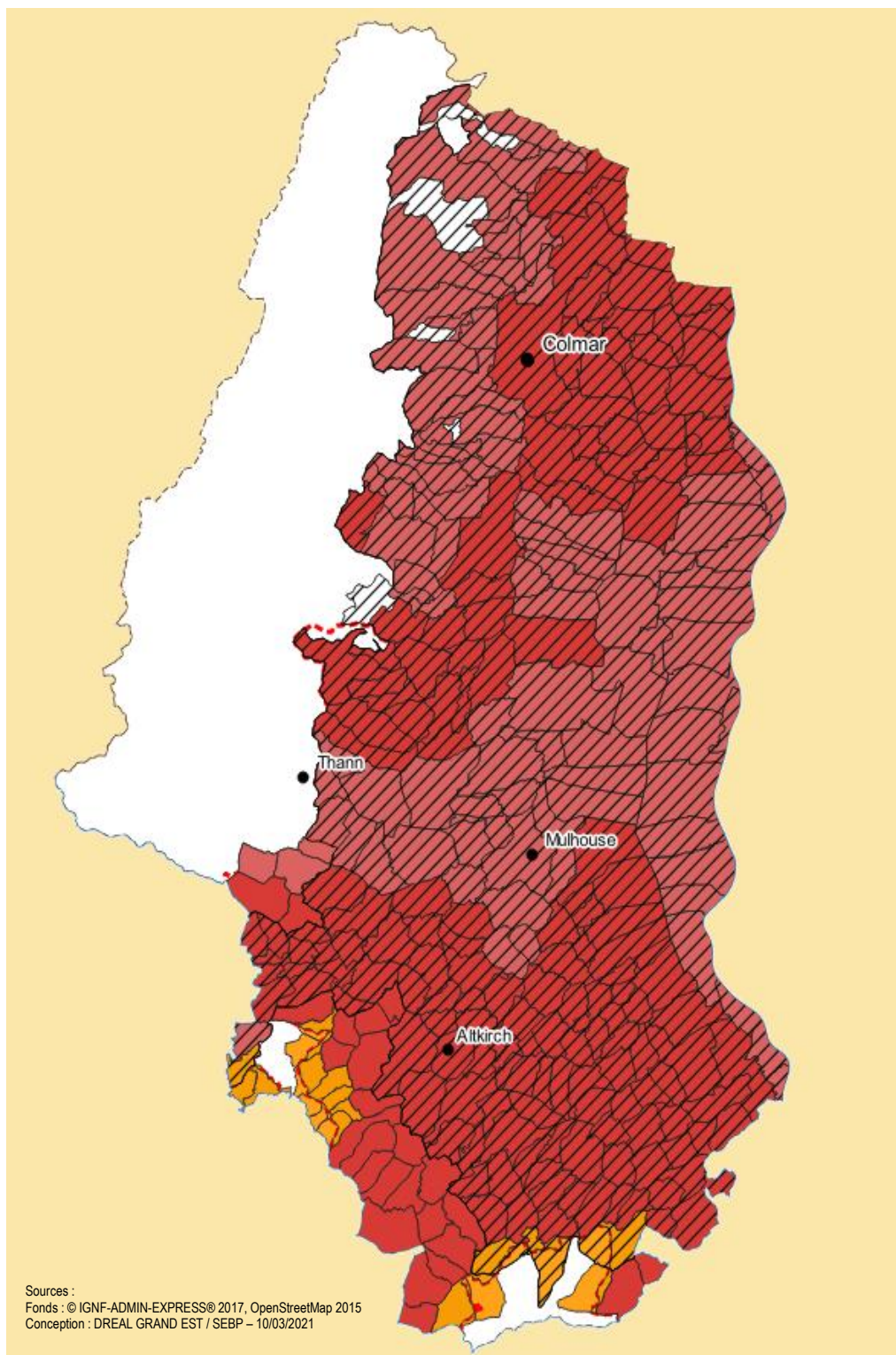
-  Bassin Rhin-Meuse
-  Zones vulnérables actuelles
-  Communes classées au titre des eaux souterraines
-  Communes classées au titre des eaux de surfaces
-  Communes classées au titre des eaux souterraines et de surface
-  limites des bassins versants des eaux de surface classantes







Zones vulnérables révisées - Département du Bas-Rhin (67)



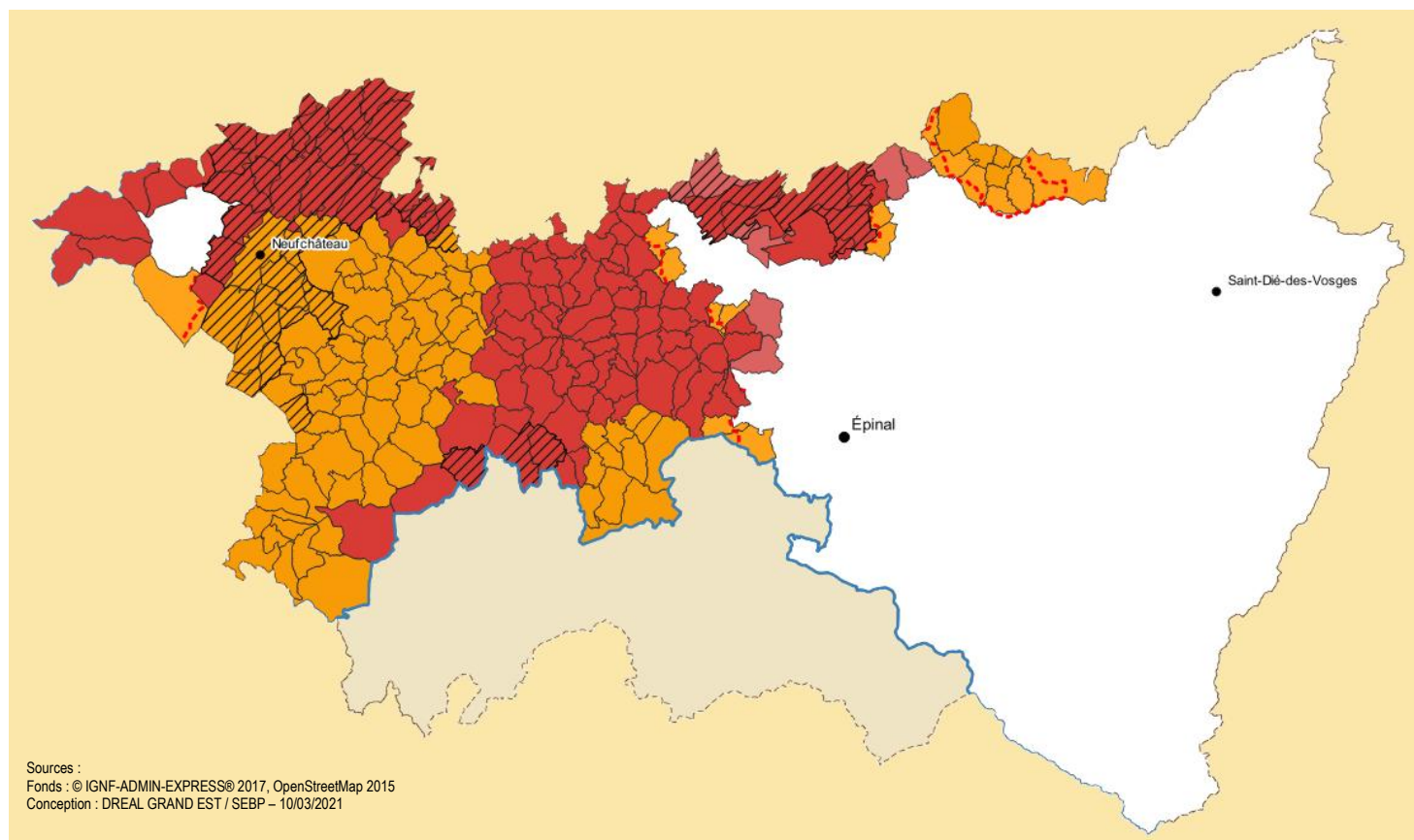
-  Bassin Rhin-Meuse
-  Zones vulnérables actuelles
-  Communes classées au titre des eaux souterraines
-  Communes classées au titre des eaux de surfaces
-  Communes classées au titre des eaux souterraines et de surface
-  limites des bassins versants des eaux de surface classantes







Zones vulnérables révisées - Département du Haut-Rhin (68)



-  Bassin Rhin-Meuse
-  Zones vulnérables actuelles
-  Communes classées au titre des eaux souterraines
-  Communes classées au titre des eaux de surfaces
-  Communes classées au titre des eaux souterraines et de surface
-  limites des bassins versants des eaux de surface classantes

Zones vulnérables révisées - Département des Vosges (88)

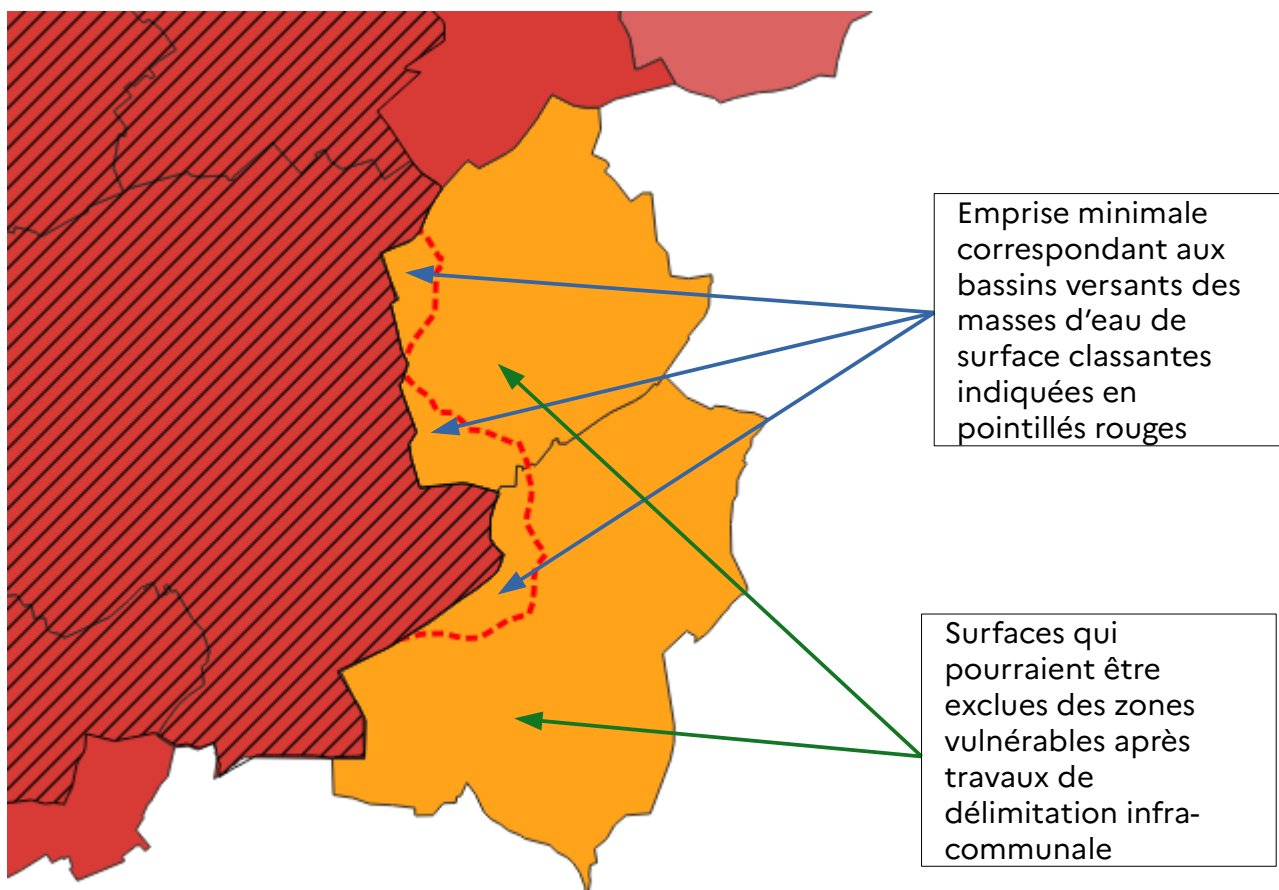


-  Bassin Rhin-Meuse
-  Zones vulnérables actuelles
-  Communes classées au titre des eaux souterraines
-  Communes classées au titre des eaux de surfaces
-  Communes classées au titre des eaux souterraines et de surface
-  limites des bassins versants des eaux de surface classantes

Lecture des limites de bassins versant – délimitations infra-communales

Pour les communes identifiées comme pouvant faire l'objet d'une délimitation infra-communales, les limites des bassins versant des masses d'eau de surface atteintes par la pollution par les nitrates ou susceptibles de l'être, ou considérées comme subissant ou susceptibles de subir une eutrophisation sont indiquées en pointillées rouges. Il s'agit donc de l'emprise minimale des zones vulnérables sur la commune considérée.

Les travaux ultérieurs préciseront la limite exacte de la zone vulnérable



Annexe 2 : Points de surveillance du réseau des eaux de surface dépassant le seuil de 18 mg/l de nitrates

Code district	Code national de la station (code SANDRE)	Nom de la station de mesure	Code de la masse d'eau	Nom de la masse d'eau	Teneur en nitrates de la station (mg/l) (P90 7ème campagne)
FRC	02000990	LE LERTZBACH À HEGENHEIM	FRCR25	AUGRABEN 1	21
FRC	02001010	L'ALTE-BACH À BLOTZHEIM	FRCR28	ALTE-BACH	24
FRC	02001016	LE SAURENTZ À WALTENHEIM	FRCR29	SAURENTZ	26
FRC	02001025	LE RIEDGRABEN À LANDSER	FRCR30	WEIHERBACHGRABEN	43
FRC	02001030	LE WEIHERBACHGRABEN À DIETWILLER	FRCR30	WEIHERBACHGRABEN	27
FRC	02001500	LA LACHTER À BOOFZHEIM	FRCR35	MUHLBACH DE GERSTHEIM	19
FRC	02002000	L'ILL À CARSPACH	FRCR17	ILL 2	19
FRC	02003100	LE THALBACH À WITTERSDORF	FRCR36	THALBACH	25
FRC	02003200	L'ILL À TAGOLSHEIM	FRCR17	ILL 2	19
FRC	02003350	LA LARGUE À SEPPOIS-LE-BAS	FRCR704	LARGUE 1	19
FRC	02003400	LA LARGUE À FRIESEN	FRCR705	LARGUE 2	19
FRC	02003800	LA LARGUE À SPECHBACH-LE-BAS	FRCR705	LARGUE 2	20
FRC	02017850	LE LOHBACH À REGUISHEIM	FRCR80	LOHBACH	24
FRC	02022650	LE RIEDBRUNNEN À COLMAR (LINDEN MATTEN)	FRCR108	ORCHBACH	24
FRC	02022800	LA BLIND À BALDENHEIM	FRCR106	BLIND	20
FRC	02025700	LA LUTTER À BENFELD	FRCR702	LUTTER	22
FRC	02026250	LA ZEMBS À HERBSHEIM	FRCR123	ZEMBS	32
FRC	02026500	LA ZEMBS À KRAFFT	FRCR123	ZEMBS	25
FRC	02030200	L'EHN À MEISTRATZHEIM	FRCR132	EHN 2	41
FRC	02030310	LE ROSENMEER À INNENHEIM	FRCR135	ROSENMEER	27
FRC	02030350	L'EHN À BLAESHEIM	FRCR133	EHN 3	19
FRC	02030450	LE VIEIL ERGELSENBACH À GEISPOLSHHEIM	FRCR136	VIEIL ERGELSENBACH	23
FRC	02030500	L'EHN À GEISPOLSHHEIM (B)	FRCR134	EHN 4	21
FRC	02036265	LE MUHLBACH À BREUSCHWICKERSHEIM	FRCR149	MUHLBACH	41
FRC	02037335	LA SOUFFEL À STUTZHEIM-OFFENHEIM	FRCR151	SOUFFEL	46
FRC	02037350	LA SOUFFEL À GRIESHEIM-SUR-SOUFFEL	FRCR151	SOUFFEL	43
FRC	02037375	LE RUISSEAU DE MUSAU À ITTENHEIM (HURTIGHEIMER STRASSE))	FRCR151	SOUFFEL	48
FRC	02037400	LA SOUFFEL À MUNDOLSHEIM (AMONT)	FRCR151	SOUFFEL	37
FRC	02037450	LE LEISBACH À PFULGRIESHEIM	FRCR151	SOUFFEL	63
FRC	02037472	LE KOLBSENBACH À PFETTISHEIM (AVAL)	FRCR151	SOUFFEL	48
FRC	02037500	LA SOUFFEL À MUNDOLSHEIM	FRCR151	SOUFFEL	47
FRC	02041230	LE WAPPACHGRABEN À OBERMODERN-ZUTZENDORF	FRCR163	WAPPACHGRABEN	32
FRC	02042520	LE WASCHGRABEN À BISCHWILLER	FRCR172	WASCHGRABEN	24
FRC	02043680	LE LIENBACH À GOTTESHEIM	FRCR191	LIENBACH	110
FRC	02043690	LE LITTENHEIM À INGENHEIM	FRCR192	LITTENHEIM	33
FRC	02043725	LE ROHRBACH À LANDERSHEIM	FRCR193	ROHRBACH	69
FRC	02043750	LE ROHRBACH À HOCHFELDEN	FRCR193	ROHRBACH	37
FRC	02043775	LE BACHGRABEN À HOCHFELDEN	FRCR194	BACHGRABEN	55
FRC	02044000	LA ZORN À BIETLENHEIM	FRCR179	ZORN 6	19
FRC	02045000	LA MODER À DRUSENHEIM	FRCR155	MODER 4	19
FRC	02045350	L'EBERBACH À WALBOURG	FRCR199	EBERBACH	55
FRC	02046500	LE WINTZENBACH À HOFFEN	FRCR205	SELTZBACH	35

Code district	Code national de la station (code SANDRE)	Nom de la station de mesure	Code de la masse d'eau	Nom de la masse d'eau	Teneur en nitrates de la station (mg/l) (P90 7ème campagne)
FRC	02046800	LE SELTZBACH À HATTEN	FRCR205	SELTZBACH	31
FRC	02046870	L'ENGELBACH (EICHELGRABEN) À HATTEN	FRCR206	ENGELBACH	27
FRC	02047000	LE SELTZBACH À NIEDERROEDERN	FRCR205	SELTZBACH	25
FRC	02055500	L'EURON À FROVILLE	FRCR250	EURON	33
FRC	02057060	LE MADON À BAINVILLE-AUX-SAULES	FRCR247	MADON 2	58
FRC	02057100	L'ILLON À ADOMPT	FRCR254	RUISSEAU DE L'ILLON	41
FRC	02057150	LE MADON À MARONCOURT	FRCR248	MADON 3	58
FRC	02057210	LE RUISSEAU DE VROVILLE À VROVILLE	FRCR257	RUISSEAU DE VROVILLE	100
FRC	02057250	LE MADON À MATTAINCOURT	FRCR248	MADON 3	43
FRC	02057400	LE MADON À AMBACOURT	FRCR249	MADON 4	40
FRC	02057480	LE BEAULONG À MARAINVILLE-SUR-MADON	FRCR263	BEAULONG	78
FRC	02057490	LE RUISSEAU DE CORNAPRE À XIROCOURT	FRCR264	RUISSEAU DE CORNAPRE	81
FRC	02057525	LE RUISSEAU DE LA VERMILLERE À CEINTREY	FRCR266	RUISSEAU DE LA VERMILLERE	77
FRC	02057600	LE BRENON À AUTREY	FRCR267	BRENON	37
FRC	02057650	LE MADON À PIERREVILLE	FRCR249	MADON 4	54
FRC	02059800	LE RUISSEAU DE LA QUEUE À TOUL	FRCR273	RUISSEAU DE LA QUEUE	37
FRC	02060650	LE RUISSEAU DE LA NAUE À FRANCHEVILLE	FRCR276	LONGEAU (AFFL. TERROUIN)	71
FRC	02060700	LE TERROUIN À JAILLON	FRCR275	TERROUIN	80
FRC	02067400	LE VACON À BARBAS	FRCR285	VEZOUZE 2	44
FRC	02067500	LA BLETTE À MIGNEVILLE	FRCR304	BLETTE 2	35
FRC	02067600	LA VERDURETTE À RECLONVILLE	FRCR306	VERDURETTE 2	36
FRC	02067800	LA VEZOUZE À THIEBAUMENIL	FRCR286	VEZOUZE 3	27
FRC	02068900	LA BELVITTE À SAINT-PIERREMONT	FRCR315	RUISSEAU DE BELVITTE	22
FRC	02070500	LE SANON À LAGARDE	FRCR320	SANON 1	34
FRC	02070750	LE SANON À HENAMENIL	FRCR321	SANON 2	44
FRC	02071050	LE SANON À DOMBASLE	FRCR321	SANON 2	24
FRC	02072150	LA ROANNE À LENONCOURT	FRCR327	ROANNE	53
FRC	02072670	LE RUISSEAU DE GREMILLON À ESSEY-LES-NANCY	FRCR329	RUISSEAU DE GREMILLON	28
FRC	02073700	L'AMEZULE À DOMMARTIN-SOUS-AMANCE	FRCR331	AMEZULE	63
FRC	02074900	LA MAUCHÈRE À FAULX	FRCR336	MAUCHERE	29
FRC	02076180	L'ESCHE À MARTINCOURT (SAINT-JEAN)	FRCR338	ESCHE 1	65
FRC	02077150	LE RUPT DE MAD À RAMBUCOURT	FRCR343	RUPT DE MAD 1	150
FRC	02077200	LE RUPT DE MAD À ESSEY-ET-MAIZERAIS	FRCR344	RUPT DE MAD 2	80
FRC	02077300	LA MADINE À BUXIERES-SOUS-LES-COTES	FRCR346	MADINE 1	69
FRC	02078000	LE RUPT DE MAD À ONVILLE	FRCR345	RUPT DE MAD 3	53
FRC	02079250	LA MANCE À ARS-SUR-MOSELLE	FRCR353	MANCE	28
FRC	02079500	LE RUISSEAU DE MONTVAUX À CHATEL-SAINT-GERMAIN	FRCR354	RUISSEAU DE MONTVAUX	29
FRC	02080200	LA SEILLE À ASSENONCOURT	FRCR332	SEILLE 1	53
FRC	02081000	LA SEILLE À MULCEY	FRCR333	SEILLE 2	34
FRC	02081100	LA PETITE SEILLE À HABOUDANGE	FRCR333	SEILLE 2	35
FRC	02081135	LE RUISSEAU DE LA FLOTTE À OBRECK	FRCR357	RUISSEAU DE LA FLOTTE	52
FRC	02081300	LA PETITE SEILLE À SALONNES	FRCR333	SEILLE 2	45
FRC	02081500	LA SEILLE À CHAMBREY	FRCR334	SEILLE 3	44
FRC	02081540	LA LOUTRE NOIRE À MONCEL-SUR-SEILLE	FRCR358	LOUTRE NOIRE	52
FRC	02081700	LE RUISSEAU D'OSSON À MALAUCOURT-SUR-SEILLE	FRCR361	RUISSEAU D'OSSON	60

Code district	Code national de la station (code SANDRE)	Nom de la station de mesure	Code de la masse d'eau	Nom de la masse d'eau	Teneur en nitrates de la station (mg/l) (P90 7ème campagne)
FRC	02081850	LE RUISSEAU DE SAINT-JEAN À CRAINCOURT	FRCR362	RUISSEAU DE ST-JEAN (AFFL. SEILLE)	65
FRC	02081950	LE RUISSEAU DE VULMONT À THEZEY-SAINT-MARTIN	FRCR363	RUISSEAU DE VULMONT	76
FRC	02082000	LA SEILLE À NOMENY	FRCR334	SEILLE 3	44
FRC	02082160	LE RUISSEAU DE GRÈVE À CLEMERY	FRCR364	RUISSEAU DE GREVE	160
FRC	02082330	LE RUISSEAU DE MOINCE À EPLY	FRCR366	RUISSEAU DE MOINCE	78
FRC	02082350	LA SEILLE À CHEMINOT	FRCR335	SEILLE 4	48
FRC	02082710	LE RUISSEAU DE VERNY À POMMERIEUX	FRCR367	RUISSEAU DE VERNY	60
FRC	02082900	LA SEILLE À METZ	FRCR335	SEILLE 4	53
FRC	02082970	LE RUISSEAU DE VALLIERES À VANTOUX	FRCR371	RUISSEAU DE VALLIERES	51
FRC	02084100	LA FEIGNE À WOIPPY	FRCR374	FEIGNE	19
FRC	02084200	LE RUISSEAU DE MALROY À MALROY	FRCR375	RUISSEAU DE MALROY	88
FRC	02084400	LA BEVOTTE À ARGANCY	FRCR376	BEVOTTE	78
FRC	02084900	LE RUISSEAU DE TREMERY À AY-SUR-MOSELLE	FRCR379	RUISSEAU DE TREMERY	97
FRC	02085325	L'ORNE À GUSSAINVILLE	FRCR380	ORNE 1	43
FRC	02085400	L'ORNE À BONCOURT	FRCR380	ORNE 1	48
FRC	02085600	L'YRON À SAINT-BENOIT-EN-WOEVRE	FRCR382	YRON	57
FRC	02085615	LE RUISSEAU D'HATTONVILLE À VIGNEULLES-LES-HATTONCHATEL	FRCR384	RUISSEAU D'HATTONVILLE	40
FRC	02085700	L'YRON À JARNY (DROITAUMONT-VILLAGE)	FRCR382	YRON	67
FRC	02085850	LE LONGEAU À FRIAUVILLE	FRCR383	LONGEAU (AFFL. YRON)	63
FRC	02086030	LE RUISSEAU DU FOND DE LA CUVE À JARNY	FRCR387	RUISSEAU DU FOND DE LA CUVE 1	51
FRC	02086170	LE RUISSEAU DU FOND DE LA CUVE À JARNY (AVAL)	FRCR388	RUISSEAU DU FOND DE LA CUVE 2	50
FRC	02086200	L'ORNE À HATRIZE	FRCR381	ORNE 2	56
FRC	02086220	LE RUISSEAU DE JOUAVILLE À GIRAUMONT	FRCR389	RUISSEAU DE JOUAVILLE	59
FRC	02086250	LE RUISSEAU DE L'ABREUVAUX À BATILLY	FRCR390	RUISSEAU DE L'ABREUVAUX	53
FRC	02086300	LE RAWÉ À VALLEROY	FRCR391	RAWE	90
FRC	02086350	LE RUISSEAU DES SEPT CHEVAUX À MOUTIERS	FRCR391	RAWE	56
FRC	02086360	LE RUISSEAU DE SAINTE-MARIE À BATILLY	FRCR392	RUISSEAU DE STE-MARIE	40
FRC	02086900	LE RUISSEAU DE HOMECOURT À HOMECOURT	FRCR397	RUISSEAU DE HOMECOURT	40
FRC	02088000	L'ORNE À JOEUF (AVAL)	FRCR381	ORNE 2	50
FRC	02089000	L'ORNE À ROSSELANGE	FRCR381	ORNE 2	43
FRC	02089900	L'ORNE À RICHEMONT	FRCR381	ORNE 2	42
FRC	02090000	LA MOSELLE À UCKANGE	FRCR213	MOSELLE 6	28
FRC	02093170	LA BIBICHE À VALMESTROFF	FRCR400	BIBICHE	63
FRC	02093200	LA KIESEL À THIONVILLE (ENCLAVE DE GARCHÉ)	FRCR402	KIESEL 1	30
FRC	02094000	LA CANNER À KOENIGSMACKER	FRCR404	CANNER	20
FRC	02094500	LA BOLER À GAVISSE	FRCR405	RUISSEAU DE BOLER	35
FRC	02094800	LE RUISSEAU D'ALTBACH À BEYREN-LES-SIERCK	FRCR407	ALTBACH	33
FRC	02094900	LA MOSELLE À SIERCK	FRCR213	MOSELLE 6	19
FRC	02094920	LE RUISSEAU D'APACH À APACH	FRCR409	RUISSEAU D'APACH	47
FRC	02095500	LA BIEVRE À SARREBOURG	FRCR423	BIEVRE 2	25
FRC	02095600	LA SARRE À SARRALTROFF	FRCR412	SARRE 2	19
FRC	02096400	L'ISCH À HIRSCHLAND	FRCR420	ISCH	32
FRC	02096480	LE BRUCHBACH À KIRRBURG	FRCR427	BRUCHBACH	41
FRC	02096500	L'ISCH À WOLFSKIRCHEN	FRCR420	ISCH	35

Code district	Code national de la station (code SANDRE)	Nom de la station de mesure	Code de la masse d'eau	Nom de la masse d'eau	Teneur en nitrates de la station (mg/l) (P90 7ème campagne)
FRC	02096900	LA SARRE À KESKASTEL	FRCR413	SARRE 3	27
FRC	02096950	L'ALBE À INSMING	FRCR432	ALBE 1	28
FRC	02097000	L'ALBE À SARRALBE	FRCR433	ALBE 2	25
FRC	02098200	L'EICHEL À WALDHAMBACH	FRCR437	EICHEL 2	21
FRC	02098800	L'EICHEL À OERMINGEN	FRCR438	EICHEL 3	20
FRC	02100150	LA SARRE À GROSBLIEDERSTROFF (AMONT)	FRCR414	SARRE 4	20
FRC	02100190	LE RUISSEAU DE LIXING À GROSBLIEDERSTROFF	FRCR454	RUISSEAU DE LIXING	19
FRC	02103950	LA NIED ALLEMANDE À PONTPIERRE	FRCR459	NIED ALLEMANDE 1	30
FRC	02104000	LA NIED ALLEMANDE À GUINGLANGE	FRCR460	NIED ALLEMANDE 2	26
FRC	02104400	LA NIED FRANCAISE À BAUDRECOURT	FRCR416	NIED FRANCAISE 1	40
FRC	02104800	LA NIED FRANCAISE À LEMUD	FRCR417	NIED FRANCAISE 2	42
FRC	02105000	LA NIED FRANCAISE À PONTIGNY	FRCR417	NIED FRANCAISE 2	45
FRC	02106220	L'ELLBACH À BOULAY (AVAL)	FRCR462	ELLBACH	62
FRC	02106230	LE RUISSEAU D'OTTONVILLE À ÉBLANGE	FRCR463	RUISSEAU D'OTTONVILLE	46
FRC	02106380	L'OHLIGBACH À BOUZONVILLE	FRCR466	OHLIGBACH	27
FRC	02106410	LA NIED À GUERSTLING	FRCR419	NIED REUNIE 2	38
FRC	02106430	LE REMEL À NEUNKIRCHEN-LES-BOUZONVILLE	FRCR468	REMEL	27
FRC	02106435	L'IHNERBACH À HEINING-LES-BOUZONVILLE	FRCR464	IHNERBACH	44
FRB1	02106500	LA MEUSE À BASSONCOURT	FRB1R470	MEUSE 1	29
FRB1	02106600	LA MEUSE À GONCOURT	FRB1R471	MEUSE 2	27
FRB1	02106850	LE VAIR À BELMONT-SUR-VAIR	FRB1R492	VAIR 1	21
FRB1	02106900	LE VAIR À SOULOSSE	FRB1R494	VAIR 3	30
FRB1	02107000	LA MEUSE À BRIXEY-AUX-CHANOINES	FRB1R472	MEUSE 3	29
FRB1	02107600	L'AROFFE À AROFFE	FRB1R503	AROFFE 1	34
FRB1	02107800	L'AROFFE À RIGNY SAINT-MARTIN	FRB1R505	AROFFE 3	20
FRB1	02107900	LA MEHOLLE À VOID-VACON	FRB1R507	MEHOLLE	33
FRB1	02109000	LA MEUSE À SAINT-MIHIEL	FRB1R472	MEUSE 3	26
FRB1	02110000	LA MEUSE À DOMPCEVRIN	FRB1R472	MEUSE 3	22
FRB1	02110450	LE RUISSEAU DE RUPT À RANZIERES	FRB1R520	RUISSEAU DE RUPT	21
FRB1	02110500	LE RUISSEAU DE RECOURT À VILLERS-SUR-MEUSE	FRB1R521	RUISSEAU DE RECOURT	33
FRB1	02110670	LE RUISSEAU DE BILLONNEAU À ANCEMONT	FRB1R522	RUISSEAU DE BILLONNEAU	20
FRB1	02111000	LA MEUSE À BELLERAY	FRB1R472	MEUSE 3	28
FRB1	02111500	LA SCANCE À VERDUN	FRB1R526	SCANCE	27
FRB1	02112000	LA MEUSE À BRAS-SUR-MEUSE	FRB1R473	MEUSE 4	24
FRB1	02113000	LA MEUSE À SASSEY-SUR-MEUSE	FRB1R474	MEUSE 5	24
FRB1	02114000	LA MEUSE À INOR	FRB1R474	MEUSE 5	22
FRB1	02114250	LE RUISSEAU DE BEAUMONT À BEAUMONT-EN-ARGONNE	FRB1R538	RUISSEAU DE BEAUMONT EN ARGONNE	32
FRB1	02115000	LA MEUSE À REMILLY	FRB1R475	MEUSE 6	24
FRB1	02115200	LA CHIERS À LONGLAVILLE	FRB1R541	CHIERS 1	29
FRB1	02115650	LA CHIERS À CONS-LA-GRANDVILLE	FRB1R541	CHIERS 1	23
FRB1	02115670	LA PIENNE À DOMPRIX (BERTRAMEIX)	FRB1R700	PIENNE	40
FRB1	02115675	LA PIENNE À MERCY-LE-BAS	FRB1R700	PIENNE	51
FRB1	02115685	LE RUISSEAU DE NANHEUL À PIERREPONT	FRB1R547	CRUSNES 2	35
FRB1	02115725	LA CRUSNES À LONGUYON	FRB1R547	CRUSNES 2	31
FRB1	02115750	LA CHIERS À CHARENCY-VEZIN	FRB1R722	CHIERS 2	25

Code district	Code national de la station (code SANDRE)	Nom de la station de mesure	Code de la masse d'eau	Nom de la masse d'eau	Teneur en nitrates de la station (mg/l) (P90 7ème campagne)
FRB1	02115762	LE DORLON À CHARENCY-VEZIN	FRB1R548	DORLON	20
FRB1	02115790	L'OTHAIN À HOUDELAUCOURT	FRB1R550	OTHAIN 1	51
FRB1	02115795	L'OTHAIN À PETIT-FAILLY	FRB1R551	OTHAIN 2	45
FRB1	02115800	L'OTHAIN À OTHE	FRB1R552	OTHAIN 3	49
FRB1	02115840	LA THONNE À AVIOTH	FRB1R554	THONNE 1	27
FRB1	02115900	LE LOISON À HAN-LES-JUVIGNY	FRB1R557	LOISON 2	23
FRB1	02116000	LA CHIERS À CARIGNAN	FRB1R723	CHIERS 3	21
FRB1	02116500	L'ENNEMANE À HARAUCOURT	FRB1R570	ENNEMANE	26
FRB1	02116600	LA GIVONNE À DAIGNY	FRB1R569	RUISSEAU DE LA GIVONNE	20
FRB1	02118000	LA MEUSE À LUMES	FRB1R476	MEUSE 7	21
FRB1	02118350	L'AUDRY À MURTIN-ET-BOGNY	FRB1R718	AUDRY	21
FRB1	02118450	LE THIN À SAINT-MARCEL	FRB1R582	THIN	19
FRB1	02118550	LE RUISSEAU DE THIS À WARCQ	FRB1R583	RUISSEAU DE THIS	20

Codes district ⇒ FRB1 : La Meuse FRC : Le Rhin

Annexe 3 : Points de surveillance du réseau des eaux souterraines dépassant le seuil de 50 mg/l de nitrates, ou dépassant 40 mg/l sans tendance à la baisse.

Code district	Code BSS de l'ouvrage	Commune d'implantation	Code INSEE com.	Code masse d'eau	Nom de la masse d'eau	Teneur en nitrates de la station (mg/l) (P90 7ème campagne)
FRC	BSS000HSWF	APACH	57026	FRCG105	Grès du Trias inférieur au nord de la faille de Vittel	47
FRB1	BSS000PXQP	APREMONT-LA-FORÊT	55012	FRCG113	Calcaires des côtes de Meuse de l'Oxfordien et du Kimméridgien et argiles du Callovo-Oxfordien	43
FRB1	BSS000HNFZ	BAÂLONS	08041	FRCG109	Calcaires du Dogger versant Meuse nord	44
FRC	BSS000HTLD	BASSE-HAM	57287	FRCG114	Alluvions de la Meurthe, de la Moselle et de leurs affluents	60
FRC	BSS000HTLE	BASSE-HAM	57287	FRCG114	Alluvions de la Meurthe, de la Moselle et de leurs affluents	48
FRC	BSS000HTNH	BASSE-HAM	57287	FRCG114	Alluvions de la Meurthe, de la Moselle et de leurs affluents	67
FRC	BSS000HTNJ	BASSE-HAM	57287	FRCG114	Alluvions de la Meurthe, de la Moselle et de leurs affluents	52
FRC	BSS000KQGS	BERTRANGE	57067	FRCG114	Alluvions de la Meurthe, de la Moselle et de leurs affluents	63
FRC	BSS000KQGT	BERTRANGE	57067	FRCG114	Alluvions de la Meurthe, de la Moselle et de leurs affluents	51
FRC	BSS001EPMW	BETTENDORF	68033	FRCG102	Sundgau et Jura alsacien	40
FRB1	BSS000WREV	BEUVEZIN	54068	FRCG110	Calcaires du Dogger des côtes de Moselle versant Rhin	56
FRC	BSS001EPUT	BLOTZHEIM	68042	FRCG102	Sundgau et Jura alsacien	42
FRB1	BSS000YQKR	BOURMONT-ENTRE-MEUSE-ET-MOUZON	52150	FRCG111	Calcaires du Dogger versant Meuse sud	44
FRC	BSS000PYFZ	BOUXIÈRES-SOUS-FROIDMONT	54091	FRCG108	Domaine du Lias et du Keuper du plateau lorrain versant Rhin	68
FRB1	BSS000KKHL	BRABANT-SUR-MEUSE	55070	FRCG113	Calcaires des côtes de Meuse de l'Oxfordien et du Kimméridgien et argiles du Callovo-Oxfordien	49
FRB1	BSS000UPGJ	BRIXEY-AUX-CHANOINES	55080	FRCG113	Calcaires des côtes de Meuse de l'Oxfordien et du Kimméridgien et argiles du Callovo-Oxfordien	52
FRC	BSS001CXDB	BURNHAUPT-LE-BAS	68059	FRCG102	Sundgau et Jura alsacien	40
FRC	BSS000WRVX	CHAMAGNE	88084	FRCG114	Alluvions de la Meurthe, de la Moselle et de leurs affluents	41
FRB1	BSS000KLJQ	CHATTANCOURT	55106	FRCG113	Calcaires des côtes de Meuse de l'Oxfordien et du Kimméridgien et argiles du Callovo-Oxfordien	44
FRC	BSS000MCVH	CORNY-SUR-MOSELLE	57153	FRCG108	Domaine du Lias et du Keuper du plateau lorrain versant Rhin	64
FRB1	BSS000PXJK	COURCELLES-EN-BARROIS	55127	FRCG113	Calcaires des côtes de Meuse de l'Oxfordien et du Kimméridgien et argiles du Callovo-Oxfordien	53
FRC	BSS000SKVM	CRÉVIC	54145	FRCG108	Domaine du Lias et du Keuper du plateau lorrain versant Rhin	47
FRC	BSS000SKXV	CRÉVIC	54145	FRCG108	Domaine du Lias et du Keuper du plateau lorrain versant Rhin	42
FRC	BSS000SKXW	CRÉVIC	54145	FRCG108	Domaine du Lias et du Keuper du plateau lorrain versant Rhin	49
FRC	BSS000PZTG	CUSTINES	54150	FRCG108	Domaine du Lias et du Keuper du plateau lorrain versant Rhin	53
FRC	BSS000PZTP	CUSTINES	54150	FRCG108	Domaine du Lias et du Keuper du plateau lorrain versant Rhin	50
FRC	BSS000PZTQ	CUSTINES	54150	FRCG108	Domaine du Lias et du Keuper du plateau lorrain versant Rhin	52
FRC	BSS000SKWX	DEUXVILLE	54155	FRCG108	Domaine du Lias et du Keuper du plateau lorrain versant Rhin	75
FRB1	BSS000MBFH	DOMMARTIN-LA-MONTAGNE	55157	FRCG113	Calcaires des côtes de Meuse de l'Oxfordien et du Kimméridgien et argiles du Callovo-Oxfordien	45

Code district	Code BSS de l'ouvrage	Commune d'implantation	Code INSEE com.	Code masse d'eau	Nom de la masse d'eau	Teneur en nitrates de la station (mg/l) (P90 7ème campagne)
FRC	BSS001EPMZ	DURMENACH	68075	FRCG102	Sundgau et Jura alsacien	45
FRC	BSS001CYUX	ENSISHEIM	68082	FRCG101	Nappe d'Alsace, Pliocène de Haguenau et Oligocène	44
FRC	BSS000WWBN	EPFIG	67125	FRCG101	Nappe d'Alsace, Pliocène de Haguenau et Oligocène	51
FRC	BSS000UQEJ	FAVIÈRES	54189	FRCG110	Calcaires du Dogger des côtes de Moselle versant Rhin	43
FRC	BSS000KQJX	FLORANGE	57221	FRCG114	Alluvions de la Meurthe, de la Moselle et de leurs affluents	65
FRC	BSS000SLJJ	GELUCOURT	57246	FRCG108	Domaine du Lias et du Keuper du plateau lorrain versant Rhin	65
FRB1	BSS000MAZZ	GÉNICOURT-SUR-MEUSE	55204	FRCG113	Calcaires des côtes de Meuse de l'Oxfordien et du Kimméridgien et argiles du Callovo-Oxfordien	52
FRB1	BSS000MBAJ	GÉNICOURT-SUR-MEUSE	55204	FRCG113	Calcaires des côtes de Meuse de l'Oxfordien et du Kimméridgien et argiles du Callovo-Oxfordien	54
FRB1	BSS000MBAV	GÉNICOURT-SUR-MEUSE	55204	FRCG113	Calcaires des côtes de Meuse de l'Oxfordien et du Kimméridgien et argiles du Callovo-Oxfordien	63
FRC	BSS000MBXP	GORZE	57254	FRCG110	Calcaires du Dogger des côtes de Moselle versant Rhin	46
FRB1	BSS000KMBE	GOURAINCOURT	55216	FRCG109	Calcaires du Dogger versant Meuse nord	86
FRB1	BSS000UPGW	GOUSSAINCOURT	55217	FRCG113	Calcaires des côtes de Meuse de l'Oxfordien et du Kimméridgien et argiles du Callovo-Oxfordien	49
FRC	BSS000QASD	GUÉBLING	57268	FRCG108	Domaine du Lias et du Keuper du plateau lorrain versant Rhin	46
FRC	BSS000YWFE	GUÉMAR	68113	FRCG101	Nappe d'Alsace, Pliocène de Haguenau et Oligocène	54
FRC	BSS001DCPS	HABSHEIM	68118	FRCG101	Nappe d'Alsace, Pliocène de Haguenau et Oligocène	52
FRC	BSS000QAJW	HARAUCCOURT-SUR-SEILLE	57295	FRCG108	Domaine du Lias et du Keuper du plateau lorrain versant Rhin	55
FRC	BSS001EPVM	HÉGENHEIM	68126	FRCG102	Sundgau et Jura alsacien	68
FRC	BSS000WYCK	HILSENHEIM	67196	FRCG101	Nappe d'Alsace, Pliocène de Haguenau et Oligocène	41
FRC	BSS000QQDT	HOFFEN	67206	FRCG101	Nappe d'Alsace, Pliocène de Haguenau et Oligocène	68
FRC	BSS000HSUT	HUNTING	57341	FRCG108	Domaine du Lias et du Keuper du plateau lorrain versant Rhin	51
FRC	BSS001EPNH	ILLTAL	68240	FRCG102	Sundgau et Jura alsacien	46
FRC	BSS001EPLT	JETTINGEN	68158	FRCG102	Sundgau et Jura alsacien	42
FRC	BSS001EPLU	JETTINGEN	68158	FRCG102	Sundgau et Jura alsacien	44
FRC	BSS000KPPT	JOUAVILLE	54283	FRCG110	Calcaires du Dogger des côtes de Moselle versant Rhin	56
FRC	BSS000SLJM	JUVELIZE	57353	FRCG108	Domaine du Lias et du Keuper du plateau lorrain versant Rhin	62
FRC	BSS000WXCH	KINTZHEIM	67239	FRCG101	Nappe d'Alsace, Pliocène de Haguenau et Oligocène	66
FRC	BSS000HSWZ	KIRSCH-LÈS-SIERCK	57364	FRCG106	Calcaires et argiles du Muschelkalk	60
FRC	BSS000VCRC	KRAUTERGERSHEIM	67248	FRCG101	Nappe d'Alsace, Pliocène de Haguenau et Oligocène	55,9
FRC	BSS000SPYL	KUTTOLSHEIM	67253	FRCG117	Champ de fractures alsacien de Saverne	53
FRB1	BSS000LZLA	LANDRECOURT-LEMPIRE	55276	FRCG113	Calcaires des côtes de Meuse de l'Oxfordien et du Kimméridgien et argiles du Callovo-Oxfordien	58
FRC	BSS000YRNF	LIGNÉVILLE	88271	FRCG106	Calcaires et argiles du Muschelkalk	42
FRC	BSS000PZCC	LOISY	54320	FRCG114	Alluvions de la Meurthe, de la Moselle et de leurs affluents	48
FRC	BSS000PZCD	LOISY	54320	FRCG114	Alluvions de la Meurthe, de la Moselle et de leurs affluents	47
FRC	BSS000PZCM	LOISY	54320	FRCG108	Domaine du Lias et du Keuper du plateau lorrain versant Rhin	81

Code district	Code BSS de l'ouvrage	Commune d'implantation	Code INSEE com.	Code masse d'eau	Nom de la masse d'eau	Teneur en nitrates de la station (mg/l) (P90 7ème campagne)
FRC	BSS000PZCS	LOISY	54320	FRCG114	Alluvions de la Meurthe, de la Moselle et de leurs affluents	48,5
FRC	BSS000PZDX	LOISY	54320	FRCG108	Domaine du Lias et du Keuper du plateau lorrain versant Rhin	58
FRC	BSS000PZDY	LOISY	54320	FRCG108	Domaine du Lias et du Keuper du plateau lorrain versant Rhin	59
FRC	BSS000PZDZ	LOISY	54320	FRCG108	Domaine du Lias et du Keuper du plateau lorrain versant Rhin	83
FRC	BSS000PZEA	LOISY	54320	FRCG108	Domaine du Lias et du Keuper du plateau lorrain versant Rhin	61
FRC	BSS000PZEB	LOISY	54320	FRCG108	Domaine du Lias et du Keuper du plateau lorrain versant Rhin	66
FRC	BSS000KMWF	MAIRY-MAINVILLE	54334	FRCG110	Calcaires du Dogger des côtes de Moselle versant Rhin	61
FRC	BSS000HSWS	MANDEREN-RITZING	57439	FRCG106	Calcaires et argiles du Muschelkalk	56
FRC	BSS000PZYM	MANHOUÉ	57440	FRCG108	Domaine du Lias et du Keuper du plateau lorrain versant Rhin	66
FRC	BSS000PYSM	MANONVILLE	54348	FRCG110	Calcaires du Dogger des côtes de Moselle versant Rhin	50
FRB1	BSS000PXL	MÉCRIN	55329	FRCG115	Alluvions de la Meuse et de ses affluents	48
FRC	BSS000HSWX	MERSCHWEILLER	57459	FRCG106	Calcaires et argiles du Muschelkalk	56
FRC	BSS000SQER	MOMMENHEIM	67301	FRCG117	Champ de fractures alsacien de Saverne	68
FRC	BSS000SQES	MOMMENHEIM	67301	FRCG101	Nappe d'Alsace, Pliocène de Haguenau et Oligocène	53
FRC	BSS000SQET	MOMMENHEIM	67301	FRCG101	Nappe d'Alsace, Pliocène de Haguenau et Oligocène	66
FRC	BSS000SQFN	MOMMENHEIM	67301	FRCG101	Nappe d'Alsace, Pliocène de Haguenau et Oligocène	69
FRC	BSS000HSUK	MONTENACH	57479	FRCG106	Calcaires et argiles du Muschelkalk	54
FRC	BSS000HSXB	MONTENACH	57479	FRCG106	Calcaires et argiles du Muschelkalk	56
FRC	BSS000HSYH	MONTENACH	57479	FRCG106	Calcaires et argiles du Muschelkalk	54
FRC	BSS000YRWR	MONTHUREUX-LE-SEC	88309	FRCG106	Calcaires et argiles du Muschelkalk	45
FRC	BSS000URGC	MONT-SUR-MEURTHE	54383	FRCG106	Calcaires et argiles du Muschelkalk	49
FRC	BSS000QQL	NEEWILLER-PRÉS-LAUTERBOURG	67315	FRCG101	Nappe d'Alsace, Pliocène de Haguenau et Oligocène	50
FRB1	BSS000YQNC	OUTREMÉCOURT	52372	FRCG107	Domaine du Lias et du Keuper du plateau lorrain versant Meuse	49
FRB1	BSS000GAJU	PUILLY-ET-CHARBEAUX	08347	FRCG112	Grès d'Hettange et formations gréseuses et argileuses du Lias et du Keuper	55
FRC	BSS000SLGK	RÉCHICOURT-LA-PETITE	54446	FRCG108	Domaine du Lias et du Keuper du plateau lorrain versant Rhin	58
FRC	BSS000URGT	REHAINVILLER	54449	FRCG108	Domaine du Lias et du Keuper du plateau lorrain versant Rhin	53
FRC	BSS000URJL	REHAINVILLER	54449	FRCG108	Domaine du Lias et du Keuper du plateau lorrain versant Rhin	70
FRC	BSS000URJM	REHAINVILLER	54449	FRCG108	Domaine du Lias et du Keuper du plateau lorrain versant Rhin	41
FRC	BSS000URJN	REHAINVILLER	54449	FRCG108	Domaine du Lias et du Keuper du plateau lorrain versant Rhin	71
FRB1	BSS000YQQG	ROMAIN-SUR-MEUSE	52433	FRCG111	Calcaires du Dogger versant Meuse sud	44
FRC	BSS001BABJ	ROUFFACH	68287	FRCG101	Nappe d'Alsace, Pliocène de Haguenau et Oligocène	58
FRC	BSS000HSVS	RUSTROFF	57604	FRCG106	Calcaires et argiles du Muschelkalk	60
FRC	BSS000USFJ	SAINT-CLÉMENT	54472	FRCG108	Domaine du Lias et du Keuper du plateau lorrain versant Rhin	93
FRC	BSS000USFK	SAINT-CLÉMENT	54472	FRCG114	Alluvions de la Meurthe, de la Moselle et de leurs affluents	87
FRC	BSS000USFX	SAINT-CLÉMENT	54472	FRCG108	Domaine du Lias et du Keuper du plateau lorrain versant Rhin	63

Code district	Code BSS de l'ouvrage	Commune d'implantation	Code INSEE com.	Code masse d'eau	Nom de la masse d'eau	Teneur en nitrates de la station (mg/l) (P90 7ème campagne)
FRB1	BSS000FATZ	SAINT-MARCEL	08389	FRCG109	Calcaires du Dogger versant Meuse nord	47
FRB1	BSS000FAUA	SAINT-MARCEL	08389	FRCG109	Calcaires du Dogger versant Meuse nord	49
FRC	BSS000WXBU	SÉLESTAT	67462	FRCG101	Nappe d'Alsace, Pliocène de Haguenau et Oligocène	64
FRB1	BSS000WRBC	SONCOURT	88459	FRCG110	Calcaires du Dogger des côtes de Moselle versant Rhin	67
FRC	BSS001ENDX	SPECHBACH	68320	FRCG102	Sundgau et Jura alsacien	50
FRC	BSS001CXRF	STAFFELFELDEN	68321	FRCG101	Nappe d'Alsace, Pliocène de Haguenau et Oligocène	42
FRC	BSS001ENRS	STETTEN	68327	FRCG102	Sundgau et Jura alsacien	50
FRB1	BSS000FZWH	TANNAY	08439	FRCG113	Calcaires des côtes de Meuse de l'Oxfordien et du Kimméridgien et argiles du Callovo-Oxfordien	43
FRB1	BSS000FZXG	TANNAY	08439	FRCG113	Calcaires des côtes de Meuse de l'Oxfordien et du Kimméridgien et argiles du Callovo-Oxfordien	48
FRB1	BSS000FAVB	THIS	08450	FRCG109	Calcaires du Dogger versant Meuse nord	40
FRB1	BSS000WRBJ	TRAMONT-SAINT-ANDRÉ	54531	FRCG110	Calcaires du Dogger des côtes de Moselle versant Rhin	43
FRC	BSS000KQHH	UCKANGE	57683	FRCG108	Domaine du Lias et du Keuper du plateau lorrain versant Rhin	40
FRB1	BSS000PXDZ	VALBOIS	55530	FRCG113	Calcaires des côtes de Meuse de l'Oxfordien et du Kimméridgien et argiles du Callovo-Oxfordien	43
FRC	BSS000QANY	VAL-DE-BRIDE	57270	FRCG108	Domaine du Lias et du Keuper du plateau lorrain versant Rhin	43
FRB1	BSS000HMJT	VAUX-EN-DIEULET	08463	FRCG113	Calcaires des côtes de Meuse de l'Oxfordien et du Kimméridgien et argiles du Callovo-Oxfordien	56
FRB1	BSS000HMKV	VAUX-EN-DIEULET	08463	FRCG113	Calcaires des côtes de Meuse de l'Oxfordien et du Kimméridgien et argiles du Callovo-Oxfordien	46
FRB1	BSS000GAWW	VERNEUIL-GRAND	55546	FRCG109	Calcaires du Dogger versant Meuse nord	55
FRB1	BSS000GAWX	VERNEUIL-GRAND	55546	FRCG109	Calcaires du Dogger versant Meuse nord	45
FRB1	BSS000WREJ	VICHEREY	88504	FRCG110	Calcaires du Dogger des côtes de Moselle versant Rhin	50
FRB1	BSS000WREK	VICHEREY	88504	FRCG110	Calcaires du Dogger des côtes de Moselle versant Rhin	52
FRC	BSS000MAUK	VILLE-EN-WOËVRE	55557	FRCG113	Calcaires des côtes de Meuse de l'Oxfordien et du Kimméridgien et argiles du Callovo-Oxfordien	64
FRB1	BSS000FBZJ	VILLERS-SUR-BAR	08481	FRCG109	Calcaires du Dogger versant Meuse nord	50
FRC	BSS000WRSZ	VOMÉCOURT-SUR-MADON	88522	FRCG108	Domaine du Lias et du Keuper du plateau lorrain versant Rhin	76
FRC	BSS001EPMM	WILLER	68371	FRCG102	Sundgau et Jura alsacien	58
FRC	BSS000SLGC	XANREY	57754	FRCG108	Domaine du Lias et du Keuper du plateau lorrain versant Rhin	78
FRC	BSS000SLGD	XANREY	57754	FRCG108	Domaine du Lias et du Keuper du plateau lorrain versant Rhin	61
FRC	BSS000PZMF	XOCOURT	57755	FRCG108	Domaine du Lias et du Keuper du plateau lorrain versant Rhin	57
FRC	BSS000WWBK	ZELLWILLER	67557	FRCG101	Nappe d'Alsace, Pliocène de Haguenau et Oligocène	55

Codes district ⇒ FRB1 : La Meuse FRC : Le Rhin

Annexe 4 : liste des communes retenues pour la révision des zones vulnérables

Département des Ardennes (08)

Nom commune	INSEE commune	ZV en 2015 (AP 2007-272 ou AP 2015-266)	délimitation infra-communale en 2016 (AP 2016/1328)	classement au titre des eaux souterraines	classement au titre des eaux de surface	possibilité d'une délimitation infra-communale
Aiglemont	08003				oui	oui
Angecourt	08013			oui	oui	
Les Grandes-Armoises	08019			oui		
Les Petites-Armoises	08020			oui		
Artaise-le-Vivier	08023			oui		
Aubigny-les-Pothées	08026	oui		oui	oui	
Auflance	08029			oui	oui	
Authes	08033			oui		
Autrecourt-et-Pourron	08034	oui	oui	oui	oui	
Autruche	08035			oui		
Les Ayvelles	08040				oui	oui
Baâlons	08041	oui		oui		
Balan	08043	oui			oui	
Barbaise	08047			oui		
Bazeilles	08053	oui	oui		oui	oui
Beaumont-en-Argonne	08055	oui		oui	oui	
Belleville-et-Châtillon-sur-Bar	08057			oui		
Belval	08058				oui	oui
Belval-Bois-des-Dames	08059	oui		oui	oui	
La Berlière	08061			oui	oui	
La Besace	08063			oui	oui	
Bièvres	08065				oui	
Blagny	08067			oui	oui	
Blombay	08071	oui	oui	oui	oui	
Boult-aux-Bois	08075			oui		
Brévilly	08083				oui	
Brieulles-sur-Bar	08085			oui		
Bulson	08088	oui		oui	oui	
Carignan	08090			oui	oui	
Cernion	08094	oui		oui	oui	
Chagny	08095	oui		oui		
Chalandry-Elairé	08096				oui	oui
La Chapelle	08101				oui	oui
Charleville-Mézières	08105				oui	oui
Le Châtelet-sur-Sormonne	08110	oui	oui		oui	oui
Chémery-Chéhéry	08115	oui		oui	oui	
Bairon et ses environs	08116	oui		oui		
Cheveuges	08119	oui		oui	oui	
Clavy-Warby	08124	oui		oui	oui	
Daigny	08136				oui	

Nom commune	INSEE commune	ZV en 2015 (AP 2007-272 ou AP 2015-266)	délimitation infra-communale en 2016 (AP 2016/1328)	classement au titre des eaux souterraines	classement au titre des eaux de surface	possibilité d'une délimitation infra-communale
Damouzy	08137				oui	oui
Les Deux-Villes	08138			oui	oui	
Dom-le-Mesnil	08140			oui	oui	
Dommercy	08141	oui	oui	oui	oui	
Donchery	08142	oui		oui	oui	
Douzy	08145	oui	oui	oui	oui	
L'Échelle	08149	oui	oui	oui	oui	
Escombres-et-le-Chesnois	08153				oui	oui
Euilly-et-Lombut	08159				oui	
Évigny	08160			oui	oui	
Fagnon	08162	oui		oui	oui	
La Ferté-sur-Chiers	08168			oui	oui	
Fleigneux	08170	oui	oui		oui	
Floing	08174	oui			oui	
Francheval	08179				oui	oui
La Francheville	08180			oui	oui	
Fromy	08184			oui	oui	
Germont	08186			oui		
Givonne	08191	oui	oui		oui	
Glaire	08194	oui			oui	
Gruyères	08201			oui	oui	
Ham-les-Moines	08206	oui	oui		oui	oui
Hannogne-Saint-Martin	08209			oui		
Haraucourt	08211			oui	oui	
Harricourt	08215			oui		
Haudrecy	08216	oui	oui		oui	oui
Herbeuval	08223			oui	oui	
La Horgne	08228	oui		oui		
Illy	08232	oui	oui		oui	
Jandun	08236			oui	oui	
Launois-sur-Vence	08248			oui		
Laval-Morency	08249				oui	oui
Lépron-les-Vallées	08251	oui		oui	oui	
Létanne	08252	oui		oui	oui	
Linay	08255			oui	oui	
Logny-Bogny	08257	oui		oui	oui	
Lumes	08263				oui	
Maisoncelle-et-Villers	08268			oui	oui	
Malandry	08269			oui	oui	
Marby	08273	oui	oui	oui	oui	
Margny	08275			oui	oui	
Margut	08276			oui	oui	
Marlemont	08277	oui	oui	oui	oui	
Matton-et-Clémency	08281			oui	oui	

Nom commune	INSEE commune	ZV en 2015 (AP 2007-272 ou AP 2015-266)	délimitation infra-communale en 2016 (AP 2016/1328)	classement au titre des eaux souterraines	classement au titre des eaux de surface	possibilité d'une délimitation infra-communale
Messincourt	08289				oui	oui
Mogues	08291			oui	oui	
Moiry	08293			oui	oui	
La Moncelle	08294				oui	
Mondigny	08295			oui	oui	
Montcy-Notre-Dame	08298				oui	
Le Mont-Dieu	08300			oui		
Montigny-sur-Vence	08305			oui		
Mouzon	08311	oui	oui	oui	oui	
Murtin-et-Bogny	08312	oui	oui		oui	oui
Neufmaison	08315	oui		oui	oui	
La Neuville-à-Maire	08317			oui		
Neuville-lès-This	08322	oui		oui	oui	
Nouart	08326			oui	oui	
Nouvion-sur-Meuse	08327				oui	oui
Nouzonville	08328				oui	oui
Noyers-Pont-Maugis	08331	oui		oui	oui	
Oches	08332			oui		
Omicourt	08334			oui		
Omont	08335	oui		oui		
Osnes	08336				oui	oui
Poix-Terron	08341			oui		
Pouru-aux-Bois	08342				oui	oui
Pouru-Saint-Remy	08343				oui	oui
Prix-lès-Mézières	08346				oui	
Puilly-et-Charbeaux	08347			oui	oui	
Raillicourt	08352			oui		
Raucourt-et-Flaba	08354			oui	oui	
Remilly-Aillicourt	08357	oui	oui	oui	oui	
Remilly-les-Pothées	08358	oui		oui	oui	
Rouvroy-sur-Audry	08370	oui		oui	oui	
Sachy	08375				oui	
Sailly	08376				oui	
Saint-Aignan	08377	oui		oui		
Saint-Laurent	08385				oui	oui
Saint-Marcel	08389	oui		oui	oui	
Saint-Menges	08391	oui			oui	
Saint-Pierremont	08394			oui	oui	
Sapogne-sur-Marche	08399			oui	oui	
Sapogne-et-Feuchères	08400			oui		
Sauville	08405	oui		oui		
Sedan	08409	oui		oui	oui	
Signy-Montibert	08421			oui	oui	
Singly	08422	oui		oui		

Nom commune	INSEE commune	ZV en 2015 (AP 2007-272 ou AP 2015-266)	délimitation infra-communale en 2016 (AP 2016/1328)	classement au titre des eaux souterraines	classement au titre des eaux de surface	possibilité d'une délimitation infra-communale
Sommauthe	08424			oui	oui	
Sormonne	08429	oui	oui		oui	oui
Stonne	08430			oui	oui	
Sury	08432	oui		oui	oui	
Sy	08434			oui		
Tailly	08437			oui	oui	
Tannay	08439			oui		
Tétaigne	08444				oui	
Thelonne	08445			oui	oui	
Thin-le-Moutier	08449	oui		oui	oui	
This	08450	oui		oui	oui	
Toulny	08454			oui		
Tremblois-lès-Carignan	08459			oui	oui	
Vaux-en-Dieulet	08463	oui		oui	oui	
Vaux-lès-Mouzon	08466			oui	oui	
Vaux-Villaine	08468	oui		oui	oui	
Vendresse	08469			oui		
Verrières	08471			oui		
Villers-devant-Mouzon	08477	oui		oui	oui	
Villers-le-Tilleul	08478	oui		oui		
Villers-le-Tourneur	08479	oui		oui		
Villers-Semeuse	08480				oui	
Villers-sur-Bar	08481	oui		oui	oui	
Villers-sur-le-Mont	08482			oui		
Ville-sur-Lumes	08483				oui	oui
Villy	08485				oui	
Vrigne aux Bois	08491				oui	oui
Vrigne-Meuse	08492				oui	oui
Wadelincourt	08494	oui		oui	oui	
Warcq	08497				oui	oui
Warnécourt	08498			oui	oui	
Williers	08501			oui	oui	
Yoncq	08502			oui	oui	

Département de la Haute-Marne (52)

0Nom commune	INSEE commune	ZV en 2015 (AP 2007-272 ou AP 2015-266)	délimitation infra-communale en 2016 (AP 2016/1328)	classement au titre des eaux souterraines	classement au titre des eaux de surface	possibilité d'une délimitation infra-communale
Me0rrey	52320	oui		oui	oui	
Lo-le-Petit	52289	oui		oui	oui	
Graffigny-Chemin	52227	oui		oui	oui	
Vroncourt-la-Côte	52549	oui		oui	oui	
Saulxures	52465	oui		oui	oui	
Parnoy-en-Bassigny	52377	oui		oui	oui	
Breuvannes-en-Bassigny	52074	oui		oui	oui	
Lafauche	52256	oui		oui	oui	
Levécourt	52287	oui		oui	oui	
Romain-sur-Meuse	52433	oui		oui	oui	
Noyers	52358	oui		oui	oui	
Saint-Thiébauld	52455	oui		oui	oui	
Bourmont-entre-Meuse-et-Mouzon	52064	oui		oui	oui	
Avrecourt	52033	oui		oui	oui	
Champigneulles-en-Bassigny	52101	oui		oui	oui	
Vaudrecourt	52505	oui		oui	oui	
Brainville-sur-Meuse	52067	oui		oui	oui	
Le Châtelet-sur-Meuse	52400	oui		oui	oui	
Dammartin-sur-Meuse	52162	oui		oui	oui	
Bourg-Sainte-Marie	52063	oui		oui	oui	
Maisoncelles	52301	oui		oui	oui	
Val-de-Meuse	52332	oui		oui	oui	
Harréville-les-Chanteurs	52237	oui		oui	oui	
Prez-sous-Lafauche	52407	oui		oui	oui	
Germainvilliers	52217	oui		oui	oui	
Rangecourt	52416	oui		oui	oui	
Bassancourt	52038	oui		oui	oui	
Chaumont-la-Ville	52122	oui		oui	oui	
Malaincourt-sur-Meuse	52304	oui		oui	oui	
Huilliécourt	52243	oui		oui	oui	
Hâcourt	52234	oui		oui	oui	
Outremécourt	52372	oui		oui	oui	
Illoud	52247	oui		oui	oui	
Daillecourt	52161	oui		oui	oui	
Doncourt-sur-Meuse	52174	oui		oui	oui	
Lavilleneuve	52277	oui		oui	oui	
Sommerécourt	52476	oui		oui	oui	
Clefmont	52132	oui		oui	oui	
Audeloncourt	52025	oui		oui	oui	
Choiseul	52127	oui		oui	oui	
Soulaucourt-sur-Mouzon	52482	oui		oui	oui	

Département de Meurthe-et-Moselle (54)

Nom commune	INSEE commune	ZV en 2015 (AP 2007-272 ou AP 2015-266)	délimitation infra-communale en 2016 (AP 2016/1328)	classement au titre des eaux souterraines	classement au titre des eaux de surface	possibilité d'une délimitation infra-communale
Abaucourt	54001	oui		oui	oui	
Abbéville-lès-Conflans	54002	oui		oui	oui	
Aboncourt	54003	oui		oui	oui	
Affléville	54004	oui		oui	oui	
Affracourt	54005			oui	oui	
Agincourt	54006			oui	oui	
Aingeray	54007			oui		
Allain	54008	oui		oui	oui	
Allamont	54009	oui		oui	oui	
Allamps	54010			oui	oui	
Allondrelle-la-Malmaison	54011	oui		oui	oui	
Amance	54012			oui	oui	
Amenoncourt	54013			oui	oui	
Ancerviller	54014				oui	oui
Anderny	54015	oui		oui	oui	
Andilly	54016	oui		oui	oui	
Anoux	54018	oui		oui	oui	
Ansauville	54019	oui		oui	oui	
Anthelupt	54020	oui		oui	oui	
Armaucourt	54021	oui		oui	oui	
Arnaville	54022	oui		oui	oui	
Arracourt	54023	oui		oui	oui	
Arraye-et-Han	54024	oui		oui	oui	
Art-sur-Meurthe	54025			oui		
Athienville	54026	oui		oui	oui	
Atton	54027			oui	oui	
Auboué	54028	oui		oui	oui	
Audun-le-Roman	54029	oui		oui	oui	
Autrepierre	54030			oui	oui	
Autreville-sur-Moselle	54031			oui	oui	
Autrey	54032			oui	oui	
Avillers	54033	oui		oui	oui	
Avrainville	54034	oui		oui	oui	
Avricourt	54035			oui	oui	
Avril	54036	oui		oui	oui	
Azelot	54037			oui	oui	
Azerailles	54038			oui		
Bagneux	54041	oui		oui	oui	
Bainville-aux-Miroirs	54042			oui		
Bainville-sur-Madon	54043			oui	oui	
Barbas	54044				oui	
Barbonville	54045			oui	oui	

Nom commune	INSEE commune	ZV en 2015 (AP 2007-272 ou AP 2015-266)	délimitation infra-communale en 2016 (AP 2016/1328)	classement au titre des eaux souterraines	classement au titre des eaux de surface	possibilité d'une délimitation infra-communale
Barisey-au-Plain	54046	oui		oui	oui	
Barisey-la-Côte	54047	oui		oui	oui	
Les Baroches	54048	oui		oui	oui	
Baslieux	54049	oui			oui	
Bathelémont	54050			oui	oui	
Batilly	54051	oui		oui	oui	
Battigny	54052			oui	oui	
Bauzemont	54053			oui	oui	
Bayon	54054	oui		oui	oui	
Bayonville-sur-Mad	54055	oui		oui	oui	
Bazailles	54056	oui			oui	
Beaumont	54057	oui		oui	oui	
Béchamps	54058	oui		oui	oui	
Belleau	54059	oui		oui	oui	
Belleville	54060	oui		oui		
Bénaménil	54061			oui	oui	
Benney	54062			oui	oui	
Bernécourt	54063	oui		oui	oui	
Bertrambois	54064				oui	oui
Bettainvillers	54066	oui		oui	oui	
Beuveille	54067	oui			oui	
Beuvezin	54068	oui		oui	oui	
Beuvillers	54069	oui		oui	oui	
Bey-sur-Seille	54070	oui		oui	oui	
Bezange-la-Grande	54071	oui		oui	oui	
Bezaumont	54072	oui		oui	oui	
Bicqueley	54073	oui		oui	oui	
Bienville-la-Petite	54074			oui	oui	
Blainville-sur-l'Eau	54076	oui		oui	oui	
Blâmont	54077				oui	
Blémerey	54078			oui	oui	
Blénod-lès-Pont-à-Mousson	54079			oui	oui	
Blénod-lès-Toul	54080			oui	oui	
Boismont	54081	oui			oui	
Boncourt	54082	oui		oui	oui	
Bonviller	54083			oui	oui	
Mont-Bonvillers	54084	oui		oui	oui	
Borville	54085	oui		oui	oui	
Boucq	54086	oui		oui	oui	
Bouillonville	54087	oui		oui	oui	
Bouvron	54088	oui	oui	oui	oui	
Bouxières-aux-Chênes	54089	oui		oui	oui	
Bouxières-aux-Dames	54090			oui		
Bouxières-sous-Froidmont	54091	oui		oui	oui	

Nom commune	INSEE commune	ZV en 2015 (AP 2007-272 ou AP 2015-266)	délimitation infra-communale en 2016 (AP 2016/1328)	classement au titre des eaux souterraines	classement au titre des eaux de surface	possibilité d'une délimitation infra-communale
Bouzanville	54092			oui	oui	
Brainville	54093	oui		oui	oui	
Bralleville	54094			oui	oui	
Bratte	54095			oui	oui	
Bréhain-la-Ville	54096	oui			oui	oui
Bréménil	54097				oui	oui
Brémoncourt	54098	oui		oui	oui	
Val de Briey	54099	oui		oui	oui	
Brin-sur-Seille	54100	oui		oui	oui	
Brouville	54101				oui	oui
Bruley	54102			oui	oui	
Bruville	54103	oui		oui	oui	
Buissoncourt	54104			oui	oui	
Bulligny	54105	oui		oui	oui	
Bures	54106			oui	oui	
Buriville	54107	oui		oui	oui	
Burthecourt-aux-Chênes	54108			oui	oui	
Ceintrey	54109			oui	oui	
Cerville	54110			oui	oui	
Chaligny	54111			oui		
Chambley-Bussières	54112	oui		oui	oui	
Champenoux	54113			oui	oui	
Champey-sur-Moselle	54114			oui	oui	
Champigneulles	54115			oui		
Chanteheux	54116				oui	
Chaouilley	54117			oui	oui	
Charency-Vezin	54118	oui		oui	oui	
Charey	54119	oui		oui	oui	
Charmes-la-Côte	54120			oui	oui	
Charmois	54121	oui		oui	oui	
Chaudeney-sur-Moselle	54122			oui	oui	
Chavigny	54123			oui	oui	
Chazelles-sur-Albe	54124			oui	oui	
Chenevières	54125	oui		oui	oui	
Chenicourt	54126	oui		oui	oui	
Chenières	54127	oui			oui	
Choloy-Ménillot	54128			oui	oui	
Cirey-sur-Vezouze	54129				oui	oui
Clayeures	54130	oui		oui	oui	
Clémery	54131	oui		oui	oui	
Clérey-sur-Brenon	54132			oui	oui	
Coincourt	54133			oui	oui	
Colmey	54134	oui		oui	oui	
Colombey-les-Belles	54135	oui		oui	oui	

Nom commune	INSEE commune	ZV en 2015 (AP 2007-272 ou AP 2015-266)	délimitation infra-communale en 2016 (AP 2016/1328)	classement au titre des eaux souterraines	classement au titre des eaux de surface	possibilité d'une délimitation infra-communale
Conflans-en-Jarnisy	54136	oui		oui	oui	
Cons-la-Grandville	54137	oui			oui	
Cosnes-et-Romain	54138	oui			oui	
Courbesseaux	54139			oui	oui	
Courcelles	54140			oui	oui	
Coyviller	54141			oui	oui	
Crantenoy	54142			oui	oui	
Crépey	54143	oui		oui	oui	
Crévéchamps	54144			oui	oui	
Crévic	54145	oui		oui	oui	
Crézilles	54146	oui		oui	oui	
Crion	54147			oui	oui	
Croismare	54148			oui	oui	
Crusnes	54149	oui			oui	oui
Custines	54150	oui		oui	oui	
Cutry	54151	oui			oui	
Damelevières	54152			oui	oui	
Dampvitoux	54153	oui		oui	oui	
Deuxville	54155	oui		oui	oui	
Diarville	54156			oui	oui	
Dieulouard	54157	oui		oui	oui	
Dolcourt	54158	oui		oui	oui	
Dombasle-sur-Meurthe	54159			oui	oui	
Domèvre-en-Haye	54160	oui		oui	oui	
Domèvre-sur-Vezouze	54161			oui	oui	
Domgermain	54162			oui	oui	
Domjevin	54163			oui	oui	
Dommarie-Eulmont	54164			oui	oui	
Dommartemont	54165			oui	oui	
Dommartin-la-Chaussée	54166	oui		oui	oui	
Dommartin-lès-Toul	54167			oui		
Dommartin-sous-Amance	54168			oui	oui	
Domprix	54169	oui		oui	oui	
Domptail-en-l'Air	54170			oui	oui	
Doncourt-lès-Conflans	54171	oui		oui	oui	
Doncourt-lès-Longuyon	54172	oui			oui	
Drouville	54173			oui	oui	
Écrouves	54174			oui	oui	
Einvaux	54175	oui		oui	oui	
Einville-au-Jard	54176			oui	oui	
Emberménil	54177			oui	oui	
Épiez-sur-Chiers	54178	oui		oui	oui	
Éply	54179	oui		oui	oui	
Erbéville-sur-Amezule	54180			oui	oui	

Nom commune	INSEE commune	ZV en 2015 (AP 2007-272 ou AP 2015-266)	délimitation infra-communale en 2016 (AP 2016/1328)	classement au titre des eaux souterraines	classement au titre des eaux de surface	possibilité d'une délimitation infra-communale
Errouville	54181	oui			oui	
Essey-et-Maizerais	54182	oui		oui	oui	
Essey-la-Côte	54183	oui		oui	oui	
Essey-lès-Nancy	54184			oui	oui	
Étreval	54185			oui	oui	
Eulmont	54186			oui	oui	
Euvezin	54187	oui		oui	oui	
Faulx	54188			oui	oui	
Favières	54189	oui		oui	oui	
Fécocourt	54190			oui	oui	
Ferrières	54192			oui	oui	
Fey-en-Haye	54193	oui		oui	oui	
Fillières	54194	oui			oui	
Flainval	54195			oui	oui	
Flavigny-sur-Moselle	54196			oui	oui	
Fléville-devant-Nancy	54197			oui	oui	
Fléville-Lixières	54198	oui		oui	oui	
Flin	54199	oui		oui	oui	
Flirey	54200	oui		oui	oui	
Fontenoy-sur-Moselle	54202			oui		
Forcelles-Saint-Gorgon	54203			oui	oui	
Forcelles-sous-Gugney	54204			oui	oui	
Foug	54205			oui	oui	
Fraimbois	54206			oui	oui	
Fraisnes-en-Sainctois	54207			oui	oui	
Francheville	54208			oui	oui	
Franconville	54209	oui		oui	oui	
Fréménil	54210			oui	oui	
Frémonville	54211				oui	
Fresnois-la-Montagne	54212	oui			oui	
Friaucourt	54213	oui		oui	oui	
Frolois	54214			oui	oui	
Frouard	54215			oui		
Froville	54216	oui		oui	oui	
Gélaucourt	54218			oui	oui	
Gellenoncourt	54219			oui	oui	
Gémonville	54220	oui		oui	oui	
Gerbécourt-et-Haplemont	54221			oui	oui	
Gerbéviller	54222			oui	oui	
Germiny	54223	oui		oui		
Germonville	54224			oui	oui	
Gézoncourt	54225	oui		oui	oui	
Gibeauveix	54226			oui	oui	
Giraumont	54227	oui		oui	oui	

Nom commune	INSEE commune	ZV en 2015 (AP 2007-272 ou AP 2015-266)	délimitation infra-communale en 2016 (AP 2016/1328)	classement au titre des eaux souterraines	classement au titre des eaux de surface	possibilité d'une délimitation infra-communale
Giriviller	54228	oui		oui	oui	
Gogney	54230				oui	
Gondrecourt-Aix	54231	oui		oui	oui	
Gondreville	54232			oui		
Gondrexon	54233			oui	oui	
Gorcy	54234	oui			oui	
Goviller	54235			oui	oui	
Grand-Failly	54236	oui		oui	oui	
Grimonviller	54237	oui		oui	oui	
Grippport	54238			oui	oui	
Griscourt	54239	oui		oui	oui	
Grosrouvres	54240	oui		oui	oui	
Gugney	54241			oui	oui	
Gye	54242			oui	oui	
Hablainville	54243			oui	oui	
Hagéville	54244	oui		oui	oui	
Haigneville	54245	oui		oui	oui	
Halloville	54246				oui	
Hammeville	54247			oui	oui	
Hamonville	54248	oui		oui	oui	
Hannonville-Suzémont	54249	oui		oui	oui	
Haraucourt	54250			oui	oui	
Harbouey	54251				oui	
Haroué	54252			oui	oui	
Hatrize	54253	oui		oui	oui	
Haucourt-Moulaine	54254	oui			oui	oui
Haudonville	54255	oui		oui	oui	
Haussonville	54256			oui	oui	
Heillecourt	54257			oui	oui	
Hénaménil	54258			oui	oui	
Herbéviller	54259			oui	oui	
Hériménil	54260	oui		oui	oui	
Herserange	54261	oui			oui	oui
Hoéville	54262			oui	oui	
Homécourt	54263	oui		oui	oui	
Houdelmont	54264			oui	oui	
Houdemont	54265			oui		
Houdreville	54266			oui	oui	
Housséville	54268			oui	oui	
Hudiviller	54269			oui		
Igney	54271				oui	
Jaillon	54272	oui		oui	oui	
Jarny	54273	oui		oui	oui	
Jarville-la-Malgrange	54274			oui		

Nom commune	INSEE commune	ZV en 2015 (AP 2007-272 ou AP 2015-266)	délimitation infra-communale en 2016 (AP 2016/1328)	classement au titre des eaux souterraines	classement au titre des eaux de surface	possibilité d'une délimitation infra-communale
Jaulny	54275	oui		oui	oui	
Jeandelaincourt	54276	oui		oui	oui	
Jeandelize	54277	oui		oui	oui	
Jevoncourt	54278			oui	oui	
Jezainville	54279	oui		oui	oui	
Jœuf	54280	oui		oui	oui	
Jolivet	54281			oui	oui	
Joppécourt	54282	oui			oui	
Jouaville	54283	oui		oui	oui	
Joudreville	54284	oui		oui	oui	
Juvrecourt	54285	oui		oui	oui	
Labry	54286	oui		oui	oui	
Lagney	54288	oui	oui	oui	oui	
Laître-sous-Amance	54289			oui	oui	
Laix	54290	oui			oui	
Lalœuf	54291			oui	oui	
Lamath	54292	oui		oui	oui	
Landécourt	54293	oui		oui	oui	
Landremont	54294	oui		oui	oui	
Landres	54295	oui		oui	oui	
Laneuvelotte	54296			oui	oui	
Laneuveville-aux-Bois	54297			oui	oui	
Laneuveville-derrière-Foug	54298	oui		oui	oui	
Laneuveville-devant-Bayon	54299			oui	oui	
Laneuveville-devant-Nancy	54300			oui	oui	
Lanfroicourt	54301	oui		oui	oui	
Lantéfontaine	54302	oui		oui	oui	
Laronxe	54303	oui		oui	oui	
Laxou	54304			oui		
Lay-Saint-Christophe	54305			oui	oui	
Lay-Saint-Remy	54306			oui	oui	
Lebeuville	54307			oui	oui	
Leintrey	54308			oui	oui	
Lemainville	54309			oui	oui	
Leménil-Mitry	54310			oui	oui	
Lenoncourt	54311			oui	oui	
Lesménils	54312	oui		oui	oui	
Létricourt	54313	oui		oui	oui	
Lexy	54314	oui			oui	
Leyr	54315	oui		oui	oui	
Limey-Remenauville	54316	oui		oui	oui	
Lironville	54317	oui		oui	oui	
Liverdun	54318	oui		oui	oui	
Loisy	54320	oui		oui	oui	

Nom commune	INSEE commune	ZV en 2015 (AP 2007-272 ou AP 2015-266)	délimitation infra-communale en 2016 (AP 2016/1328)	classement au titre des eaux souterraines	classement au titre des eaux de surface	possibilité d'une délimitation infra-communale
Longlaville	54321	oui			oui	oui
Longuyon	54322	oui		oui	oui	
Longwy	54323	oui			oui	oui
Lorey	54324			oui	oui	
Loromontzey	54325	oui		oui	oui	
Lubey	54326	oui		oui	oui	
Lucey	54327	oui	oui	oui	oui	
Ludres	54328			oui	oui	
Lunéville	54329			oui	oui	
Lupcourt	54330			oui	oui	
Magnières	54331			oui		
Maidières	54332			oui	oui	
Mailly-sur-Seille	54333	oui		oui	oui	
Mairy-Mainville	54334	oui		oui	oui	
Maixe	54335	oui		oui	oui	
Maizières	54336			oui	oui	
Malavillers	54337	oui		oui	oui	
Malleloy	54338			oui	oui	
Malzéville	54339			oui		
Mamey	54340	oui		oui	oui	
Mandres-aux-Quatre-Tours	54343	oui		oui	oui	
Mangonville	54344			oui		
Manoncourt-en-Vermois	54345			oui	oui	
Manoncourt-en-Woëvre	54346	oui		oui	oui	
Manonville	54348	oui		oui	oui	
Manonviller	54349			oui	oui	
Marainviller	54350			oui	oui	
Marbache	54351	oui		oui		
Maron	54352			oui		
Mars-la-Tour	54353	oui		oui	oui	
Marthemont	54354			oui	oui	
Martincourt	54355	oui		oui	oui	
Mattexey	54356			oui		
Maxéville	54357			oui		
Mazerulles	54358	oui		oui	oui	
Méhoncourt	54359	oui		oui	oui	
Ménil-la-Tour	54360	oui		oui	oui	
Mercy-le-Bas	54362	oui			oui	
Mercy-le-Haut	54363	oui		oui	oui	
Méréville	54364			oui	oui	
Messein	54366			oui	oui	
Mexy	54367	oui			oui	oui
Mignéville	54368				oui	
Millery	54369	oui		oui	oui	

Nom commune	INSEE commune	ZV en 2015 (AP 2007-272 ou AP 2015-266)	délimitation infra-communale en 2016 (AP 2016/1328)	classement au titre des eaux souterraines	classement au titre des eaux de surface	possibilité d'une délimitation infra-communale
Minorville	54370	oui		oui	oui	
Moineville	54371	oui		oui	oui	
Moivrons	54372	oui		oui	oui	
Moncel-lès-Lunéville	54373				oui	
Moncel-sur-Seille	54374	oui		oui	oui	
Montauville	54375	oui		oui	oui	
Montenoy	54376			oui	oui	
Montigny	54377				oui	oui
Montigny-sur-Chiers	54378	oui			oui	
Mont-l'Étroit	54379			oui	oui	
Mont-le-Vignoble	54380			oui	oui	
Montreux	54381				oui	oui
Mont-Saint-Martin	54382	oui			oui	
Mont-sur-Meurthe	54383	oui		oui	oui	
Morfontaine	54385	oui			oui	
Morviller	54386			oui	oui	
Morville-sur-Seille	54387	oui		oui	oui	
Mouacourt	54388			oui	oui	
Mouaville	54389	oui		oui	oui	
Mousson	54390			oui	oui	
Moutiers	54391	oui		oui	oui	
Moutrot	54392	oui		oui	oui	
Moyen	54393			oui	oui	
Murville	54394	oui		oui	oui	
Nancy	54395			oui		
Neuves-Maisons	54397			oui		
Neuviller-sur-Moselle	54399			oui	oui	
Nomeny	54400	oui		oui	oui	
Nonhigny	54401				oui	
Norroy-le-Sec	54402	oui		oui	oui	
Norroy-lès-Pont-à-Mousson	54403			oui	oui	
Noviant-aux-Prés	54404	oui		oui	oui	
Ochey	54405	oui		oui	oui	
Ogéville	54406				oui	
Ognéville	54407			oui	oui	
Olley	54408	oui		oui	oui	
Omelmont	54409			oui	oui	
Onville	54410	oui		oui	oui	
Ormes-et-Ville	54411			oui	oui	
Othe	54412	oui		oui	oui	
Ozerailles	54413	oui		oui	oui	
Pagney-derrière-Barine	54414			oui	oui	
Pagny-sur-Moselle	54415			oui	oui	
Pannes	54416	oui		oui	oui	

Nom commune	INSEE commune	ZV en 2015 (AP 2007-272 ou AP 2015-266)	délimitation infra-communale en 2016 (AP 2016/1328)	classement au titre des eaux souterraines	classement au titre des eaux de surface	possibilité d'une délimitation infra-communale
Parey-Saint-Césaire	54417			oui	oui	
Parroy	54418			oui	oui	
Parux	54419				oui	
Petit-Failly	54420	oui		oui	oui	
Petitmont	54421				oui	oui
Pettonville	54422				oui	
Phlin	54424	oui		oui	oui	
Piennes	54425	oui		oui	oui	
Pierre-la-Treiche	54426	oui		oui	oui	
Pierrepoint	54428	oui			oui	
Pierreville	54429			oui	oui	
Pompey	54430	oui		oui		
Pont-à-Mousson	54431			oui	oui	
Pont-Saint-Vincent	54432			oui	oui	
Port-sur-Seille	54433	oui		oui	oui	
Praye	54434			oui	oui	
Prény	54435	oui		oui	oui	
Preutin-Higny	54436	oui		oui	oui	
Pulligny	54437			oui	oui	
Pulney	54438			oui	oui	
Pulnoy	54439			oui	oui	
Puxe	54440	oui		oui	oui	
Puxieux	54441	oui		oui	oui	
Quevilloncourt	54442			oui	oui	
Raucourt	54444	oui		oui	oui	
Raville-sur-Sânon	54445			oui	oui	
Réchicourt-la-Petite	54446	oui		oui	oui	
Réclonville	54447				oui	
Rehainviller	54449	oui		oui	oui	
Reherrey	54450				oui	oui
Réhon	54451	oui			oui	
Reillon	54452			oui	oui	
Rembercourt-sur-Mad	54453	oui		oui	oui	
Remenoville	54455			oui	oui	
Réméréville	54456			oui	oui	
Remoncourt	54457			oui	oui	
Repaix	54458				oui	
Richardménil	54459			oui	oui	
Rogéville	54460	oui		oui	oui	
Romain	54461			oui	oui	
Rosières-aux-Salines	54462			oui	oui	
Rosières-en-Haye	54463	oui		oui	oui	
Rouves	54464	oui		oui	oui	
Roville-devant-Bayon	54465			oui		

Nom commune	INSEE commune	ZV en 2015 (AP 2007-272 ou AP 2015-266)	délimitation infra-communale en 2016 (AP 2016/1328)	classement au titre des eaux souterraines	classement au titre des eaux de surface	possibilité d'une délimitation infra-communale
Royaumeix	54466	oui		oui	oui	
Rozelieures	54467	oui		oui	oui	
Saffais	54468			oui	oui	
Saint-Ail	54469	oui		oui	oui	
Saint-Baussant	54470	oui		oui	oui	
Saint-Boingt	54471	oui		oui	oui	
Saint-Clément	54472	oui		oui	oui	
Saint-Firmin	54473			oui	oui	
Sainte-Geneviève	54474	oui		oui	oui	
Saint-Germain	54475	oui	oui	oui	oui	
Saint-Jean-lès-Longuyon	54476	oui		oui	oui	
Saint-Julien-lès-Gorze	54477	oui		oui	oui	
Saint-Marcel	54478	oui		oui	oui	
Saint-Mard	54479			oui	oui	
Saint-Martin	54480			oui	oui	
Saint-Maurice-aux-Forges	54481				oui	
Saint-Max	54482			oui	oui	
Saint-Nicolas-de-Port	54483			oui	oui	
Sainte-Pôle	54484				oui	oui
Saint-Pancré	54485	oui			oui	
Saint-Remimont	54486			oui	oui	
Saint-Rémy-aux-Bois	54487	oui		oui	oui	
Saint-Supplet	54489	oui			oui	
Saizerais	54490	oui		oui		
Sancy	54491	oui		oui	oui	
Sanzey	54492	oui		oui	oui	
Saulxerotte	54494	oui		oui	oui	
Saulxures-lès-Nancy	54495			oui	oui	
Saulxures-lès-Vannes	54496			oui	oui	
Saxon-Sion	54497	oui		oui	oui	
Seichamps	54498			oui	oui	
Seicheprey	54499	oui		oui	oui	
Selaincourt	54500	oui		oui	oui	
Seranville	54501			oui	oui	
Serres	54502			oui	oui	
Serrouville	54504	oui		oui	oui	
Sexey-aux-Forges	54505	oui		oui		
Sionviller	54507			oui	oui	
Sivry	54508			oui	oui	
Sommerviller	54509			oui	oui	
Sornéville	54510	oui		oui	oui	
Sponville	54511	oui		oui	oui	
Tanconville	54512				oui	
Tantonville	54513			oui	oui	

Nom commune	INSEE commune	ZV en 2015 (AP 2007-272 ou AP 2015-266)	délimitation infra-communale en 2016 (AP 2016/1328)	classement au titre des eaux souterraines	classement au titre des eaux de surface	possibilité d'une délimitation infra-communale
Tellancourt	54514	oui		oui	oui	
Thélod	54515			oui	oui	
They-sous-Vaudemont	54516	oui		oui	oui	
Thézey-Saint-Martin	54517	oui		oui	oui	
Thiaucourt-Regniéville	54518	oui		oui	oui	
Thiébauménil	54520			oui	oui	
Thorey-Lyautey	54522			oui	oui	
Thuilley-aux-Groseilles	54523	oui		oui		
Thumeréville	54524	oui		oui	oui	
Tiercelet	54525	oui			oui	oui
Tomblaine	54526			oui	oui	
Tonnoy	54527			oui	oui	
Toul	54528			oui	oui	
Tramont-Émy	54529	oui		oui	oui	
Tramont-Lassus	54530	oui		oui	oui	
Tramont-Saint-André	54531	oui		oui	oui	
Tremblecourt	54532	oui		oui	oui	
Trieux	54533	oui		oui	oui	
Trondes	54534	oui	oui	oui	oui	
Tronville	54535	oui		oui	oui	
Tucquegnieux	54536	oui		oui	oui	
Ugny	54537	oui			oui	
Uruffe	54538			oui	oui	
Valhey	54541			oui	oui	
Valleroy	54542	oui		oui	oui	
Vallois	54543			oui		
Vandelainville	54544	oui		oui	oui	
Vandeléville	54545			oui	oui	
Vandières	54546			oui	oui	
Vandœuvre-lès-Nancy	54547			oui		
Vannes-le-Châtel	54548			oui	oui	
Varangéville	54549			oui	oui	
Vathiménil	54550			oui		
Vaucourt	54551			oui	oui	
Vaudémont	54552	oui		oui	oui	
Vaudeville	54553			oui	oui	
Vaudigny	54554			oui	oui	
Vaxainville	54555				oui	
Vého	54556			oui	oui	
Bois-de-Haye	54557			oui		
Velaine-sous-Amance	54558			oui	oui	
Velle-sur-Moselle	54559			oui	oui	
Vennezey	54561	oui		oui	oui	
Verdenal	54562			oui	oui	

Nom commune	INSEE commune	ZV en 2015 (AP 2007-272 ou AP 2015-266)	délimitation infra-communale en 2016 (AP 2016/1328)	classement au titre des eaux souterraines	classement au titre des eaux de surface	possibilité d'une délimitation infra-communale
Vézelize	54563			oui	oui	
Viéville-en-Haye	54564	oui		oui	oui	
Vigneulles	54565			oui	oui	
Vilcey-sur-Trey	54566	oui		oui	oui	
Villacourt	54567	oui	oui	oui	oui	
Ville-au-Montois	54568	oui			oui	
Ville-au-Val	54569	oui		oui	oui	
Villecey-sur-Mad	54570	oui		oui	oui	
Ville-en-Vermois	54571			oui	oui	
Ville-Houdlémont	54572	oui			oui	
Villers-en-Haye	54573	oui		oui	oui	
Villers-la-Chèvre	54574	oui			oui	
Villers-la-Montagne	54575	oui			oui	oui
Villers-le-Rond	54576	oui		oui	oui	
Villers-lès-Moivrons	54577	oui		oui	oui	
Villers-lès-Nancy	54578			oui		
Villers-sous-Prény	54579			oui	oui	
Ville-sur-Yron	54581	oui		oui	oui	
Villette	54582	oui		oui	oui	
Villey-le-Sec	54583			oui		
Villey-Saint-Étienne	54584	oui	oui	oui	oui	
Virecourt	54585	oui	oui	oui	oui	
Viterne	54586	oui		oui	oui	
Vitrey	54587			oui	oui	
Vitrimont	54588	oui		oui	oui	
Vittonville	54589			oui	oui	
Viviers-sur-Chiers	54590	oui		oui	oui	
Voinémont	54591			oui	oui	
Vroncourt	54592			oui	oui	
Waville	54593	oui		oui	oui	
Xammes	54594	oui		oui	oui	
Xermaménil	54595	oui		oui	oui	
Xeuilley	54596			oui	oui	
Xirocourt	54597			oui	oui	
Xivry-Circourt	54598	oui		oui	oui	
Xonville	54599	oui		oui	oui	
Xousse	54600			oui	oui	
Xures	54601			oui	oui	
Han-devant-Pierrepont	54602	oui			oui	

Département de la Meuse (55)

Nom commune	INSEE commune	ZV en 2015 (AP 2007-272 ou AP 2015-266)	délimitation infra-communale en 2016 (AP 2016/1328)	classement au titre des eaux souterraines	classement au titre des eaux de surface	possibilité d'une délimitation infra-communale
Abaucourt-Hautecourt	55002	oui		oui	oui	
Aincreville	55004			oui	oui	
Amanty	55005	oui		oui	oui	
Ambly-sur-Meuse	55007	oui		oui	oui	
Amel-sur-l'Étang	55008	oui		oui	oui	
Ancemont	55009	oui		oui	oui	
Apremont-la-Forêt	55012	oui		oui	oui	
Arrancy-sur-Crusne	55013	oui		oui	oui	
Autréville-Saint-Lambert	55018	oui		oui	oui	
Avillers-Sainte-Croix	55021	oui		oui	oui	
Avioth	55022	oui		oui	oui	
Azannes-et-Soumazannes	55024			oui	oui	
Baâlon	55025	oui		oui	oui	
Bannoncourt	55027			oui	oui	
Bantheville	55028	oui		oui	oui	
Bazeilles-sur-Othain	55034	oui		oui	oui	
Beauclair	55036			oui	oui	
Beaufort-en-Argonne	55037			oui	oui	
Beaumont-en-Verdunois	55039			oui	oui	
Belleray	55042			oui	oui	
Belleville-sur-Meuse	55043			oui	oui	
Belrupt-en-Verdunois	55045			oui	oui	
Beney-en-Woëvre	55046	oui		oui	oui	
Béthelainville	55047	oui		oui	oui	
Béthincourt	55048			oui	oui	
Bezonnaux	55050	oui		oui	oui	
Billy-sous-Mangiennes	55053			oui	oui	
Bislée	55054			oui	oui	
Blanzée	55055	oui		oui	oui	
Boinville-en-Woëvre	55057	oui		oui	oui	
Boncourt-sur-Meuse	55058			oui	oui	
Bonzée	55060	oui		oui	oui	
Bouconville-sur-Madt	55062	oui		oui	oui	
Boulogny	55063	oui		oui	oui	
Bouquemont	55064			oui	oui	
Brabant-sur-Meuse	55070			oui	oui	
Brandeville	55071			oui	oui	
Braquis	55072	oui		oui	oui	
Bras-sur-Meuse	55073			oui	oui	
Bréhéville	55076			oui	oui	
Breux	55077	oui		oui	oui	
Brieulles-sur-Meuse	55078			oui	oui	

Nom commune	INSEE commune	ZV en 2015 (AP 2007-272 ou AP 2015-266)	délimitation infra-communale en 2016 (AP 2016/1328)	classement au titre des eaux souterraines	classement au titre des eaux de surface	possibilité d'une délimitation infra-communale
Brixey-aux-Chanoines	55080	oui		oui	oui	
Brouennes	55083	oui		oui	oui	
Broussey-en-Blois	55084			oui	oui	
Broussey-Raulecourt	55085	oui		oui	oui	
Burey-en-Vaux	55088	oui		oui	oui	
Burey-la-Côte	55089	oui		oui	oui	
Buxières-sous-les-Côtes	55093	oui		oui	oui	
Buzy-Darmont	55094	oui		oui	oui	
Cesse	55095			oui	oui	
Chaillon	55096	oui		oui	oui	
Chalaines	55097	oui		oui	oui	
Champneuville	55099			oui	oui	
Champougny	55100	oui		oui	oui	
Charny-sur-Meuse	55102			oui	oui	
Châtilion-sous-les-Côtes	55105	oui		oui	oui	
Chattancourt	55106	oui		oui	oui	
Chaumont-devant-Damvillers	55107			oui	oui	
Chauvency-le-Château	55109	oui		oui	oui	
Chauvency-Saint-Hubert	55110	oui		oui	oui	
Chauvencourt	55111			oui	oui	
Chonville-Malaumont	55114			oui	oui	
Cierges-sous-Montfaucon	55115			oui	oui	
Cléry-le-Grand	55118			oui	oui	
Cléry-le-Petit	55119			oui	oui	
Combres-sous-les-Côtes	55121	oui		oui	oui	
Commercy	55122			oui	oui	
Consenvoye	55124			oui	oui	
Courcelles-en-Barrois	55127	oui		oui	oui	
Cuisy	55137			oui	oui	
Cumières-le-Mort-Homme	55139			oui	oui	
Cunel	55140			oui	oui	
Damloup	55143	oui		oui	oui	
Damvillers	55145			oui	oui	
Dannevoux	55146			oui	oui	
Delouze-Rosières	55148			oui	oui	
Delut	55149			oui	oui	
Dieppe-sous-Douaumont	55153	oui		oui	oui	
Dieue-sur-Meuse	55154	oui		oui	oui	
Dombras	55156			oui	oui	
Dommartin-la-Montagne	55157	oui		oui	oui	
Dommary-Baroncourt	55158	oui		oui	oui	
Dompcevrin	55159			oui	oui	
Dompierre-aux-Bois	55160			oui	oui	
Domremy-la-Canne	55162	oui		oui	oui	

Nom commune	INSEE commune	ZV en 2015 (AP 2007-272 ou AP 2015-266)	délimitation infra-communale en 2016 (AP 2016/1328)	classement au titre des eaux souterraines	classement au titre des eaux de surface	possibilité d'une délimitation infra-communale
Doncourt-aux-Templiers	55163	oui		oui	oui	
Doulcon	55165			oui	oui	
Dugny-sur-Meuse	55166	oui		oui	oui	
Dun-sur-Meuse	55167			oui	oui	
Duzey	55168	oui		oui	oui	
Écouvies	55169	oui		oui	oui	
Écurey-en-Verdunois	55170			oui	oui	
Eix	55171	oui		oui	oui	
Les Éparges	55172	oui		oui	oui	
Épiez-sur-Meuse	55173	oui		oui	oui	
Esnes-en-Argonne	55180			oui	oui	
Étain	55181	oui		oui	oui	
Éton	55182	oui		oui	oui	
Étraye	55183			oui	oui	
Euville	55184			oui	oui	
Flassigny	55188	oui		oui	oui	
Fleury-devant-Douaumont	55189	oui		oui	oui	
Foameix-Ornel	55191	oui		oui	oui	
Fontaines-Saint-Clair	55192			oui	oui	
Forges-sur-Meuse	55193			oui	oui	
Frémeréville-sous-les-Côtes	55196	oui		oui	oui	
Fresnes-au-Mont	55197			oui	oui	
Fresnes-en-Woëvre	55198	oui		oui	oui	
Fromeréville-les-Vallons	55200	oui	oui	oui	oui	
Fromezey	55201	oui		oui	oui	
Génicourt-sur-Meuse	55204	oui		oui	oui	
Gercourt-et-Drillancourt	55206			oui	oui	
Gincredy	55211	oui		oui	oui	
Girauvoisin	55212	oui		oui	oui	
Gouraincourt	55216	oui		oui	oui	
Goussaincourt	55217	oui		oui	oui	
Gremilly	55218	oui	oui	oui	oui	
Grimaucourt-en-Woëvre	55219	oui		oui	oui	
Grimaucourt-près-Sampigny	55220			oui	oui	
Gussainville	55222	oui		oui	oui	
Halles-sous-les-Côtes	55225			oui	oui	
Han-lès-Juvigny	55226	oui		oui	oui	
Hannonville-sous-les-Côtes	55228	oui		oui	oui	
Han-sur-Meuse	55229			oui	oui	
Harville	55232	oui		oui	oui	
Haudainville	55236			oui	oui	
Haudiomont	55237	oui		oui	oui	
Haumont-près-Samogneux	55239			oui	oui	
Heippes	55241	oui		oui	oui	

Nom commune	INSEE commune	ZV en 2015 (AP 2007-272 ou AP 2015-266)	délimitation infra-communale en 2016 (AP 2016/1328)	classement au titre des eaux souterraines	classement au titre des eaux de surface	possibilité d'une délimitation infra-communale
Hennemont	55242	oui		oui	oui	
Herbeville	55243	oui		oui	oui	
Herméville-en-Woëvre	55244	oui		oui	oui	
Heudicourt-sous-les-Côtes	55245	oui		oui	oui	
Inor	55250	oui		oui	oui	
Iré-le-Sec	55252	oui		oui	oui	
Jametz	55255			oui	oui	
Jonville-en-Woëvre	55256	oui		oui	oui	
Geville	55258	oui		oui	oui	
Juvigny-sur-Loison	55262	oui		oui	oui	
Kœur-la-Grande	55263			oui	oui	
Kœur-la-Petite	55264	oui		oui	oui	
Labeuville	55265	oui		oui	oui	
Lachaussée	55267	oui		oui	oui	
Lacroix-sur-Meuse	55268			oui	oui	
Lahaymeix	55269			oui	oui	
Lahayville	55270	oui		oui	oui	
Lamorville	55274	oui		oui	oui	
Lamouilly	55275	oui		oui	oui	
Landrecourt-Lempire	55276	oui		oui	oui	
Laneuville-au-Rupt	55278			oui	oui	
Laneuville-sur-Meuse	55279			oui	oui	
Lanhères	55280	oui		oui	oui	
Latour-en-Woëvre	55281	oui		oui	oui	
Lemmes	55286	oui		oui	oui	
Lérouville	55288	oui		oui	oui	
Liny-devant-Dun	55292			oui	oui	
Lion-devant-Dun	55293			oui	oui	
Lissey	55297			oui	oui	
Loison	55299	oui	oui	oui	oui	
Loupmont	55303	oui		oui	oui	
Louppy-sur-Loison	55306	oui		oui	oui	
Louvemont-Côte-du-Poivre	55307			oui	oui	
Luzy-Saint-Martin	55310			oui	oui	
Maizeray	55311	oui		oui	oui	
Maizey	55312	oui		oui	oui	
Malancourt	55313	oui		oui	oui	
Mangiennes	55316			oui	oui	
Manheulles	55317	oui		oui	oui	
Marchéville-en-Woëvre	55320	oui		oui	oui	
Marre	55321			oui	oui	
Martincourt-sur-Meuse	55323	oui		oui	oui	
Marville	55324	oui		oui	oui	
Maucourt-sur-Orne	55325	oui		oui	oui	

Nom commune	INSEE commune	ZV en 2015 (AP 2007-272 ou AP 2015-266)	délimitation infra-communale en 2016 (AP 2016/1328)	classement au titre des eaux souterraines	classement au titre des eaux de surface	possibilité d'une délimitation infra-communale
Mauvages	55327			oui	oui	
Maxey-sur-Vaise	55328	oui		oui	oui	
Mécrin	55329	oui		oui	oui	
Ménil-aux-Bois	55333			oui	oui	
Ménil-la-Horgne	55334			oui	oui	
Merles-sur-Loison	55336			oui	oui	
Milly-sur-Bradon	55338			oui	oui	
Mogeville	55339	oui		oui	oui	
Moirey-Flabas-Crépion	55341			oui	oui	
Montbras	55344	oui		oui	oui	
Mont-devant-Sassey	55345			oui	oui	
Les Monthairons	55347			oui	oui	
Montigny-devant-Sassey	55349			oui	oui	
Montigny-lès-Vaucouleurs	55350	oui		oui	oui	
Montmédy	55351	oui		oui	oui	
Montsec	55353	oui		oui	oui	
Montzéville	55355			oui	oui	
Moranville	55356	oui		oui	oui	
Morgemoulin	55357	oui		oui	oui	
Mouilly	55360	oui		oui	oui	
Moulainville	55361	oui		oui	oui	
Moulins-Saint-Hubert	55362	oui		oui	oui	
Moulotte	55363	oui		oui	oui	
Mouzay	55364			oui	oui	
Murvaux	55365			oui	oui	
Muzeray	55367	oui		oui	oui	
Naives-en-Blois	55368			oui	oui	
Nantillois	55375			oui	oui	
Nepvant	55377	oui		oui	oui	
Neuville-lès-Vaucouleurs	55381	oui		oui	oui	
Nixéville-Blercourt	55385	oui		oui	oui	
Nonsard-Lamarche	55386	oui		oui	oui	
Nouillonpont	55387	oui		oui	oui	
Olizy-sur-Chiers	55391	oui		oui	oui	
Ornes	55394	oui		oui	oui	
Ourches-sur-Meuse	55396	oui		oui	oui	
Pagny-la-Blanche-Côte	55397	oui		oui	oui	
Pagny-sur-Meuse	55398			oui	oui	
Pareid	55399	oui		oui	oui	
Parfondrupt	55400	oui		oui	oui	
Les Paroches	55401			oui	oui	
Peuvillers	55403			oui	oui	
Pillon	55405	oui		oui	oui	
Pintheville	55406	oui		oui	oui	

Nom commune	INSEE commune	ZV en 2015 (AP 2007-272 ou AP 2015-266)	délimitation infra-communale en 2016 (AP 2016/1328)	classement au titre des eaux souterraines	classement au titre des eaux de surface	possibilité d'une délimitation infra-communale
Pont-sur-Meuse	55407	oui		oui	oui	
Pouilly-sur-Meuse	55408	oui		oui	oui	
Quincy-Landzécourt	55410	oui		oui	oui	
Rambluzin-et-Benoite-Vaux	55411			oui	oui	
Rambucourt	55412	oui		oui	oui	
Ranzières	55415	oui		oui	oui	
Récourt-le-Creux	55420			oui	oui	
Regnéville-sur-Meuse	55422			oui	oui	
Remoiville	55425	oui		oui	oui	
Réville-aux-Bois	55428			oui	oui	
Riaville	55429	oui		oui	oui	
Richécourt	55431	oui		oui	oui	
Rigny-la-Salle	55433	oui		oui	oui	
Rigny-Saint-Martin	55434	oui		oui	oui	
Les Roises	55436	oui		oui	oui	
Romagne-sous-les-Côtes	55437			oui	oui	
Romagne-sous-Montfaucon	55438	oui		oui	oui	
Ronvaux	55439	oui		oui	oui	
Rouvres-en-Woëvre	55443	oui		oui	oui	
Rouvrais-sur-Meuse	55444			oui	oui	
Rouvrais-sur-Othain	55445	oui		oui	oui	
Rupt-devant-Saint-Mihiel	55448			oui	oui	
Rupt-en-Woëvre	55449	oui		oui	oui	
Rupt-sur-Othain	55450	oui		oui	oui	
Saint-Germain-sur-Meuse	55456	oui		oui	oui	
Saint-Hilaire-en-Woëvre	55457	oui		oui	oui	
Saint-Jean-lès-Buzy	55458	oui		oui	oui	
Saint-Julien-sous-les-Côtes	55460	oui		oui	oui	
Saint-Laurent-sur-Othain	55461	oui		oui	oui	
Saint-Maurice-sous-les-Côtes	55462	oui		oui	oui	
Saint-Mihiel	55463			oui	oui	
Saint-Pierrewillers	55464	oui		oui	oui	
Saint-Remy-la-Calonne	55465	oui		oui	oui	
Sampigny	55467	oui		oui	oui	
Samogneux	55468			oui	oui	
Sassey-sur-Meuse	55469			oui	oui	
Saulmory-Villefranche	55471			oui	oui	
Saulx-lès-Champlon	55473	oui		oui	oui	
Sauvigny	55474	oui		oui	oui	
Sauvoy	55475			oui	oui	
Senon	55481	oui		oui	oui	
Senoncourt-les-Maujouy	55482	oui		oui	oui	
Septsarges	55484			oui	oui	
Sepvigny	55485	oui		oui	oui	

Nom commune	INSEE commune	ZV en 2015 (AP 2007-272 ou AP 2015-266)	délimitation infra-communale en 2016 (AP 2016/1328)	classement au titre des eaux souterraines	classement au titre des eaux de surface	possibilité d'une délimitation infra-communale
Seuzey	55487			oui	oui	
Sivry-la-Perche	55489	oui	oui	oui	oui	
Sivry-sur-Meuse	55490			oui	oui	
Sommedieue	55492			oui	oui	
Sorbey	55495	oui		oui	oui	
Sorcy-Saint-Martin	55496			oui	oui	
Spincourt	55500	oui		oui	oui	
Stenay	55502	oui		oui	oui	
Taillancourt	55503	oui		oui	oui	
Thierville-sur-Meuse	55505	oui	oui	oui	oui	
Thillombois	55506			oui	oui	
Thillot	55507	oui		oui	oui	
Thonne-la-Long	55508	oui		oui	oui	
Thonne-le-Thil	55509	oui		oui	oui	
Thonne-les-Près	55510	oui		oui	oui	
Thonnelle	55511	oui		oui	oui	
Tilly-sur-Meuse	55512			oui	oui	
Trésauvaux	55515	oui		oui	oui	
Troussey	55520			oui	oui	
Troyon	55521	oui		oui	oui	
Ugny-sur-Meuse	55522	oui		oui	oui	
Vacherauville	55523			oui	oui	
Vadonville	55526	oui		oui	oui	
Varnéville	55528	oui		oui	oui	
Valbois	55530	oui		oui	oui	
Vaucouleurs	55533	oui		oui	oui	
Vaudeville-le-Haut	55534	oui		oui	oui	
Vaudoncourt	55535	oui		oui	oui	
Douaumont-Vaux	55537	oui		oui	oui	
Vaux-lès-Palameix	55540			oui	oui	
Velosnes	55544	oui		oui	oui	
Verdun	55545	oui	oui	oui	oui	
Verneuil-Grand	55546	oui		oui	oui	
Verneuil-Petit	55547	oui		oui	oui	
Vigneulles-lès-Hattonchâtel	55551	oui		oui	oui	
Vigneul-sous-Montmédy	55552	oui		oui	oui	
Vignot	55553			oui	oui	
Villécloye	55554	oui		oui	oui	
Ville-devant-Chaumont	55556			oui	oui	
Ville-en-Woëvre	55557	oui		oui	oui	
Villerois-sur-Méholle	55559			oui	oui	
Villers-devant-Dun	55561			oui	oui	
Villers-lès-Mangiennes	55563			oui	oui	
Villers-sous-Pareid	55565	oui		oui	oui	

Nom commune	INSEE commune	ZV en 2015 (AP 2007-272 ou AP 2015-266)	délimitation infra-communale en 2016 (AP 2016/1328)	classement au titre des eaux souterraines	classement au titre des eaux de surface	possibilité d'une délimitation infra-communale
Villers-sur-Meuse	55566			oui	oui	
Vilosnes-Haraumont	55571			oui	oui	
Vittarville	55572			oui	oui	
Void-Vacon	55573			oui	oui	
Vouthon-Bas	55574	oui		oui	oui	
Vouthon-Haut	55575	oui		oui	oui	
Warcq	55578	oui		oui	oui	
Watronville	55579	oui		oui	oui	
Wavrille	55580			oui	oui	
Wiseppe	55582			oui	oui	
Woël	55583	oui		oui	oui	
Woimbey	55584			oui	oui	
Xivray-et-Marvoisin	55586	oui		oui	oui	

Département de la Moselle (57)

Nom commune	INSEE commune	ZV en 2015 (AP 2007-272 ou AP 2015-266)	délimitation infra-communale en 2016 (AP 2016/1328)	classement au titre des eaux souterraines	classement au titre des eaux de surface	possibilité d'une délimitation infra-communale
Aboncourt	57001			oui	oui	
Aboncourt-sur-Seille	57002	oui		oui	oui	
Achain	57004	oui		oui	oui	
Achen	57006				oui	
Adaincourt	57007	oui	oui	oui	oui	
Adelange	57008	oui	oui	oui	oui	
Ajoncourt	57009	oui		oui	oui	
Alaincourt-la-Côte	57010	oui		oui	oui	
Albestroff	57011			oui	oui	
Algrange	57012			oui		
Alsting	57013				oui	
Altrippe	57014			oui	oui	
Altviller	57015			oui	oui	
Alzing	57016			oui	oui	
Amanvillers	57017	oui		oui	oui	
Amélcourt	57018	oui		oui	oui	
Amnéville	57019	oui	oui	oui	oui	
Ancerville	57020			oui	oui	
Ancy-Dornot	57021			oui	oui	
Antilly	57024			oui	oui	
Anzeling	57025			oui	oui	
Apach	57026	oui		oui	oui	
Argancy	57028			oui	oui	
Arraincourt	57027	oui		oui	oui	
Arriance	57029	oui		oui	oui	
Arry	57030	oui		oui	oui	
Ars-Laquenexy	57031	oui		oui	oui	
Ars-sur-Moselle	57032			oui	oui	
Arzviller	57033				oui	oui
Assenoncourt	57035	oui		oui	oui	
Attiloncourt	57036	oui		oui	oui	
Aube	57037			oui	oui	
Augny	57039	oui		oui	oui	
Aulnois-sur-Seille	57040	oui		oui	oui	
Aumetz	57041				oui	oui
Avricourt	57042			oui	oui	
Ay-sur-Moselle	57043			oui	oui	
Azoudange	57044	oui		oui	oui	
Bacourt	57045	oui		oui	oui	
Bambiderstroff	57047				oui	
Bannay	57048				oui	
Barchain	57050			oui	oui	

Nom commune	INSEE commune	ZV en 2015 (AP 2007-272 ou AP 2015-266)	délimitation infra-communale en 2016 (AP 2016/1328)	classement au titre des eaux souterraines	classement au titre des eaux de surface	possibilité d'une délimitation infra-communale
Baronville	57051	oui		oui	oui	
Barst	57052			oui	oui	
Basse-Ham	57287	oui		oui	oui	
Basse-Rentgen	57574	oui		oui	oui	
Bassing	57053	oui		oui	oui	
Baudrecourt	57054	oui		oui	oui	
Bazoncourt	57055			oui	oui	
Bébing	57056				oui	oui
Béchy	57057	oui	oui	oui	oui	
Behren-lès-Forbach	57058				oui	
Bellange	57059	oui		oui	oui	
Belles-Forêts	57086	oui		oui	oui	
Bénéstroff	57060	oui	oui	oui	oui	
Berg-sur-Moselle	57062			oui	oui	
Bérig-Vintrange	57063			oui	oui	
Bermering	57065			oui	oui	
Berthelming	57066			oui	oui	
Bertrange	57067			oui	oui	
Bettange	57070			oui	oui	
Bettborn	57071				oui	
Bettelainville	57072			oui	oui	
Bettviller	57074				oui	oui
Beux	57075			oui	oui	
Beyren-lès-Sierck	57076	oui		oui	oui	
Bezange-la-Petite	57077	oui		oui	oui	
Bibiche	57079			oui	oui	
Bickenholtz	57080				oui	
Bidestroff	57081	oui		oui	oui	
Biding	57082			oui	oui	
Bining	57083				oui	
Bioncourt	57084	oui		oui	oui	
Bionville-sur-Nied	57085				oui	
Bisten-en-Lorraine	57087				oui	oui
Bistroff	57088			oui	oui	
Blanche-Église	57090	oui		oui	oui	
Bliesbruck	57091				oui	oui
Blies-Ébersing	57092				oui	oui
Boucheporn	57095				oui	oui
Boulangé	57096			oui		
Boulay-Moselle	57097			oui	oui	
Bourdonnay	57099	oui		oui	oui	
Bourgaltroff	57098	oui		oui	oui	
Bourscheid	57100				oui	
Bousbach	57101				oui	

Nom commune	INSEE commune	ZV en 2015 (AP 2007-272 ou AP 2015-266)	délimitation infra-communale en 2016 (AP 2016/1328)	classement au titre des eaux souterraines	classement au titre des eaux de surface	possibilité d'une délimitation infra-communale
Bousse	57102			oui	oui	
Boust	57104	oui		oui	oui	
Boustruff	57105	oui	oui	oui	oui	
Bouzonville	57106			oui	oui	
Bréhain	57107	oui		oui	oui	
Breistroff-la-Grande	57109	oui		oui	oui	
Brettnach	57110			oui	oui	
Bronvaux	57111			oui	oui	
Brouck	57112				oui	
Brouderdorff	57113				oui	
Brouviller	57114				oui	oui
Brulange	57115	oui		oui	oui	
Buchy	57116	oui		oui	oui	
Buding	57117			oui	oui	
Budling	57118			oui	oui	
Buhl-Lorraine	57119				oui	
Burlioncourt	57120	oui		oui	oui	
Burtoncourt	57121			oui	oui	
Cappel	57122			oui	oui	
Cattenom	57124	oui	oui	oui	oui	
Chailly-lès-Ennery	57125			oui	oui	
Chambrey	57126	oui		oui	oui	
Chanville	57127			oui	oui	
Charleville-sous-Bois	57128			oui	oui	
Charly-Oradour	57129			oui	oui	
Château-Bréhain	57130	oui		oui	oui	
Château-Rouge	57131				oui	
Château-Salins	57132	oui		oui	oui	
Château-Voué	57133	oui		oui	oui	
Châtel-Saint-Germain	57134	oui		oui	oui	
Chémery-les-Deux	57136			oui	oui	
Cheminot	57137	oui		oui	oui	
Chenois	57138	oui		oui	oui	
Chérisey	57139	oui		oui	oui	
Chesny	57140	oui		oui	oui	
Chicourt	57141	oui		oui	oui	
Chieulles	57142			oui	oui	
Clouange	57143	oui		oui	oui	
Coincy	57145			oui	oui	
Coin-lès-Cuvry	57146	oui		oui	oui	
Coin-sur-Seille	57147	oui		oui	oui	
Colligny-Maizery	57148			oui	oui	
Colmen	57149			oui	oui	
Condé-Northen	57150			oui	oui	

Nom commune	INSEE commune	ZV en 2015 (AP 2007-272 ou AP 2015-266)	délimitation infra-communale en 2016 (AP 2016/1328)	classement au titre des eaux souterraines	classement au titre des eaux de surface	possibilité d'une délimitation infra-communale
Conthil	57151	oui		oui	oui	
Contz-les-Bains	57152	oui		oui	oui	
Corny-sur-Moselle	57153	oui		oui	oui	
Coume	57154				oui	oui
Courcelles-Chaussy	57155			oui	oui	
Courcelles-sur-Nied	57156			oui	oui	
Craincourt	57158	oui		oui	oui	
Créhange	57159			oui	oui	
Cutting	57161	oui		oui	oui	
Cuvry	57162	oui		oui	oui	
Dalhain	57166	oui		oui	oui	
Dalstein	57167			oui	oui	
Delme	57171	oui		oui	oui	
Denting	57172				oui	
Desseling	57173	oui		oui	oui	
Destry	57174	oui		oui	oui	
Diane-Capelle	57175			oui	oui	
Diebling	57176			oui	oui	
Dieuze	57177	oui		oui	oui	
Diffembach-lès-Hellimer	57178			oui	oui	
Distroff	57179			oui	oui	
Dolving	57180				oui	
Domnom-lès-Dieuze	57181	oui		oui	oui	
Donjeux	57182	oui		oui	oui	
Donnelay	57183	oui		oui	oui	
Ébersviller	57186			oui	oui	
Éblange	57187			oui	oui	
Eincheville	57189	oui		oui	oui	
Elvange	57190			oui	oui	
Elzange	57191			oui	oui	
Enchenberg	57192				oui	oui
Ennery	57193			oui	oui	
Entrange	57194			oui	oui	
Epping	57195				oui	oui
Erching	57196				oui	
Ernestviller	57197			oui	oui	
Erstroff	57198			oui	oui	
Etting	57201				oui	
Etzling	57202				oui	
Évrange	57203	oui		oui	oui	
Failly	57204			oui	oui	
Fameck	57206	oui		oui	oui	
Farébersviller	57207			oui		
Farschviller	57208			oui	oui	

Nom commune	INSEE commune	ZV en 2015 (AP 2007-272 ou AP 2015-266)	délimitation infra-communale en 2016 (AP 2016/1328)	classement au titre des eaux souterraines	classement au titre des eaux de surface	possibilité d'une délimitation infra-communale
Faulquemont	57209			oui	oui	
Fénétrange	57210			oui	oui	
Fèves	57211			oui	oui	
Féy	57212	oui		oui	oui	
Filstroff	57213			oui	oui	
Fixem	57214	oui		oui	oui	
Flastroff	57215			oui	oui	
Fleisheim	57216				oui	
Flétrange	57217				oui	
Fleury	57218	oui		oui	oui	
Flévy	57219			oui	oui	
Flocourt	57220	oui		oui	oui	
Florange	57221			oui	oui	
Folkling	57222				oui	oui
Folschviller	57224			oui	oui	
Fonteny	57225	oui		oui	oui	
Fontoy	57226			oui		
Fossieux	57228	oui		oui	oui	
Foulcrey	57229			oui	oui	
Fouligny	57230			oui	oui	
Foville	57231	oui		oui	oui	
Francaultroff	57232			oui	oui	
Freistroff	57235			oui	oui	
Frémery	57236	oui		oui	oui	
Frémestroff	57237			oui	oui	
Fresnes-en-Saulnois	57238	oui		oui	oui	
Freybouse	57239			oui	oui	
Fribourg	57241	oui		oui	oui	
Gandrang	57242	oui		oui	oui	
Gavisse	57245	oui	oui	oui	oui	
Gelucourt	57246	oui		oui	oui	
Gerbécourt	57247	oui		oui	oui	
Givrycourt	57248			oui	oui	
Glatigny	57249			oui	oui	
Goetzenbruck	57250				oui	oui
Goin	57251	oui		oui	oui	
Gomelange	57252			oui	oui	
Gondrexange	57253			oui	oui	
Gorze	57254	oui		oui	oui	
Gosselming	57255			oui	oui	
Gravelotte	57256	oui		oui	oui	
Grémecey	57257	oui		oui	oui	
Gréning	57258			oui	oui	
Grindorff-Bizing	57259			oui	oui	

Nom commune	INSEE commune	ZV en 2015 (AP 2007-272 ou AP 2015-266)	délimitation infra-communale en 2016 (AP 2016/1328)	classement au titre des eaux souterraines	classement au titre des eaux de surface	possibilité d'une délimitation infra-communale
Grosbiederstroff	57260				oui	
Gros-Réderching	57261				oui	oui
Grostenquin	57262			oui	oui	
Grundviller	57263			oui	oui	
Guebenhouse	57264			oui	oui	
Guébestroff	57265	oui		oui	oui	
Guéblange-lès-Dieuze	57266	oui		oui	oui	
Guébling	57268	oui		oui	oui	
Guénange	57269			oui	oui	
Guenviller	57271			oui	oui	
Guermange	57272	oui		oui	oui	
Guerstling	57273			oui	oui	
Guessling-Hémering	57275			oui	oui	
Guinglange	57276			oui	oui	
Guinkirchen	57277			oui	oui	
Guinzeling	57278			oui	oui	
Guntzviller	57280				oui	oui
Haboudange	57281	oui		oui	oui	
Hagen	57282	oui		oui	oui	
Hagondange	57283			oui	oui	
Hallering	57284				oui	
Halstroff	57286			oui	oui	
Hambach	57289			oui	oui	
Hampont	57290	oui		oui	oui	
Hannocourt	57292	oui		oui	oui	
Han-sur-Nied	57293	oui		oui	oui	
Haraucourt-sur-Seille	57295	oui		oui	oui	
Hargarten-aux-Mines	57296				oui	oui
Harprich	57297	oui	oui	oui	oui	
Hartzviller	57299				oui	oui
Hattigny	57302				oui	oui
Hauconcourt	57303				oui	
Haut-Clocher	57304			oui	oui	
Haute-Kontz	57371	oui		oui	oui	
Haute-Vigneulles	57714				oui	
Havange	57305			oui		
Hayange	57306			oui	oui	
Hayes	57307			oui	oui	
Hazembourg	57308			oui	oui	
Heining-lès-Bouzonville	57309				oui	
Hellering-lès-Fénétrange	57310				oui	
Hellimer	57311			oui	oui	
Helstroff	57312			oui	oui	
Hémilly	57313			oui	oui	

Nom commune	INSEE commune	ZV en 2015 (AP 2007-272 ou AP 2015-266)	délimitation infra-communale en 2016 (AP 2016/1328)	classement au titre des eaux souterraines	classement au titre des eaux de surface	possibilité d'une délimitation infra-communale
Henriville	57316			oui	oui	
Hérange	57317				oui	
Hermelange	57318				oui	oui
Herny	57319	oui		oui	oui	
Hesse	57321				oui	
Hestroff	57322			oui	oui	
Hettange-Grande	57323	oui	oui	oui	oui	
Hilbesheim	57324				oui	
Hilsprich	57325			oui	oui	
Hinckange	57326			oui	oui	
Holacourt	57328	oui		oui	oui	
Holling	57329			oui	oui	
Holving	57330			oui	oui	
Hombourg-Budange	57331			oui	oui	
Hommarting	57333				oui	
Honskirch	57335			oui	oui	
Hoste	57337			oui	oui	
Hundling	57340			oui	oui	
Hunting	57341	oui		oui	oui	
Ibigny	57342			oui	oui	
Illange	57343			oui	oui	
Imling	57344				oui	oui
Inglange	57345			oui	oui	
Insming	57346			oui	oui	
Insviller	57347			oui	oui	
Ippling	57348			oui	oui	
Jallaucourt	57349	oui		oui	oui	
Jouy-aux-Arches	57350	oui		oui	oui	
Jury	57351	oui		oui	oui	
Jussy	57352			oui	oui	
Juvelize	57353	oui		oui	oui	
Juville	57354	oui		oui	oui	
Kalhausen	57355				oui	
Kanfen	57356			oui	oui	
Kappelkinge	57357			oui	oui	
Kédange-sur-Canner	57358			oui	oui	
Kemplich	57359			oui	oui	
Kerbach	57360				oui	
Kerling-lès-Sierck	57361			oui	oui	
Kerprich-aux-Bois	57362			oui	oui	
Kirsch-lès-Sierck	57364	oui		oui	oui	
Kirschnaumen	57365	oui		oui	oui	
Kirviller	57366			oui	oui	
Klang	57367			oui	oui	

Nom commune	INSEE commune	ZV en 2015 (AP 2007-272 ou AP 2015-266)	délimitation infra-communale en 2016 (AP 2016/1328)	classement au titre des eaux souterraines	classement au titre des eaux de surface	possibilité d'une délimitation infra-communale
Knutange	57368			oui		
Kœnigsmacker	57370			oui	oui	
Kuntzig	57372			oui	oui	
La Maxe	57452				oui	
Lachambre	57373			oui	oui	
Lagarde	57375			oui	oui	
Landroff	57379	oui		oui	oui	
Laneuveville-en-Saulnois	57381	oui		oui	oui	
Langatte	57382			oui	oui	
Languimberg	57383			oui	oui	
Laning	57384			oui	oui	
Laquenexy	57385			oui	oui	
Laudrefang	57386				oui	oui
Laumesfeld	57387			oui	oui	
Launstroff	57388	oui		oui	oui	
Le Ban-Saint-Martin	57049			oui	oui	
Le Val-de-Guéblange	57267			oui	oui	
Lelling	57389			oui	oui	
Lemberg	57390				oui	oui
Lemoncourt	57391	oui		oui	oui	
Lemud	57392			oui	oui	
Léning	57394			oui	oui	
Les Étangs	57200			oui	oui	
Lesse	57395	oui		oui	oui	
Lessy	57396			oui	oui	
Ley	57397	oui		oui	oui	
Leyviller	57398			oui	oui	
Lezey	57399	oui		oui	oui	
Lhor	57410			oui	oui	
Lidrezing	57401	oui		oui	oui	
Liéhon	57403	oui		oui	oui	
Lindre-Basse	57404	oui		oui	oui	
Lindre-Haute	57405	oui		oui	oui	
Liocourt	57406	oui		oui	oui	
Lixheim	57407				oui	
Lixing-lès-Rouhling	57408				oui	
Lixing-lès-Saint-Avoid	57409			oui	oui	
Lommerange	57411			oui		
Longeville-lès-Metz	57412			oui	oui	
Longeville-lès-Saint-Avoid	57413				oui	oui
Lorquin	57414				oui	oui
Lorry-lès-Metz	57415			oui	oui	
Lorry-Mardigny	57416	oui		oui	oui	
Lostroff	57417			oui	oui	

Nom commune	INSEE commune	ZV en 2015 (AP 2007-272 ou AP 2015-266)	délimitation infra-communale en 2016 (AP 2016/1328)	classement au titre des eaux souterraines	classement au titre des eaux de surface	possibilité d'une délimitation infra-communale
Loudrefing	57418			oui	oui	
Loupershouse	57419			oui	oui	
Louvigny	57422	oui		oui	oui	
Lubécourt	57423	oui		oui	oui	
Lucy	57424	oui		oui	oui	
Luppy	57425	oui	oui	oui	oui	
Luttange	57426			oui	oui	
Macheren	57428			oui	oui	
Mainvillers	57430			oui	oui	
Maizeroy	57431			oui	oui	
Maizières-lès-Metz	57433			oui	oui	
Maizières-lès-Vic	57434	oui		oui	oui	
Malaucourt-sur-Seille	57436	oui		oui	oui	
Malling	57437			oui	oui	
Malroy	57438			oui	oui	
Manderen-Ritzing	57439	oui		oui	oui	
Manhoué	57440	oui		oui	oui	
Manom	57441			oui	oui	
Many	57442	oui		oui	oui	
Marange-Silvange	57443			oui	oui	
Marange-Zondrange	57444				oui	
Marieulles	57445	oui		oui	oui	
Marimont-lès-Bénéstroff	57446	oui	oui	oui	oui	
Marly	57447	oui		oui	oui	
Marsal	57448	oui		oui	oui	
Marsilly	57449			oui	oui	
Marthille	57451	oui		oui	oui	
Maxstadt	57453			oui	oui	
Mécleuves	57454	oui		oui	oui	
Mégange	57455			oui	oui	
Meisenthal	57456				oui	oui
Menskirch	57457			oui	oui	
Merschweiler	57459	oui		oui	oui	
Metz	57463	oui		oui	oui	
Metzeresche	57464			oui	oui	
Metzervisse	57465			oui	oui	
Metzing	57466			oui	oui	
Mey	57467			oui	oui	
Mittersheim	57469			oui	oui	
Molring	57470			oui	oui	
Momerstroff	57471				oui	
Moncheux	57472	oui		oui	oui	
Moncourt	57473	oui		oui	oui	
Mondelange	57474	oui	oui		oui	

Nom commune	INSEE commune	ZV en 2015 (AP 2007-272 ou AP 2015-266)	délimitation infra-communale en 2016 (AP 2016/1328)	classement au titre des eaux souterraines	classement au titre des eaux de surface	possibilité d'une délimitation infra-communale
Mondorff	57475	oui		oui	oui	
Monneren	57476			oui	oui	
Montbronn	57477				oui	
Montdidier	57478			oui	oui	
Montenach	57479	oui		oui	oui	
Montigny-lès-Metz	57480	oui		oui	oui	
Montois-la-Montagne	57481	oui	oui	oui	oui	
Morhange	57483	oui		oui	oui	
Morville-lès-Vic	57485	oui		oui	oui	
Morville-sur-Nied	57486	oui		oui	oui	
Moulins-lès-Metz	57487			oui	oui	
Moussey	57488			oui	oui	
Moyenvic	57490	oui		oui	oui	
Moyeuvre-Grande	57491	oui	oui	oui	oui	
Moyeuvre-Petite	57492			oui		
Mulcey	57493	oui		oui	oui	
Munster	57494			oui	oui	
Narbéfontaine	57495				oui	
Nébing	57496			oui	oui	
Nelling	57497			oui	oui	
Neufchef	57498			oui		
Neufgrange	57499			oui	oui	
Neufvillage	57501			oui	oui	
Neunkirchen-lès-Bouzonville	57502			oui	oui	
Niderviller	57505				oui	
Niederstinzel	57506			oui	oui	
Niedervisse	57507				oui	
Nilvange	57508			oui		
Nitting	57509				oui	oui
Noisseville	57510			oui	oui	
Norroy-le-Veneur	57511			oui	oui	
Nouilly	57512			oui	oui	
Nousseviller-Saint-Nabor	57514				oui	
Novéant-sur-Moselle	57515	oui		oui	oui	
Oberdorff	57516				oui	
Oberstinzel	57518				oui	
Obervisse	57519				oui	oui
Obreck	57520	oui		oui	oui	
Œting	57521				oui	oui
Ogy-Montoy-Flanville	57482			oui	oui	
Ommeray	57524	oui		oui	oui	
Oriocourt	57525	oui		oui	oui	
Orny	57527	oui		oui	oui	
Oron	57528	oui		oui	oui	

Nom commune	INSEE commune	ZV en 2015 (AP 2007-272 ou AP 2015-266)	délimitation infra-communale en 2016 (AP 2016/1328)	classement au titre des eaux souterraines	classement au titre des eaux de surface	possibilité d'une délimitation infra-communale
Ottonville	57530			oui	oui	
Oudrenne	57531			oui	oui	
Pagny-lès-Goin	57532	oui		oui	oui	
Pange	57533			oui	oui	
Peltre	57534	oui		oui	oui	
Petit-Réderching	57535				oui	oui
Petit-Tenquin	57536			oui	oui	
Pettoncourt	57538	oui		oui	oui	
Pévange	57539	oui		oui	oui	
Piblange	57542			oui	oui	
Pierrevillers	57543	oui	oui	oui	oui	
Plaine-de-Walsch	57544				oui	oui
Plappeville	57545			oui	oui	
Plesnois	57546			oui	oui	
Pommérieux	57547	oui		oui	oui	
Pontoy	57548	oui		oui	oui	
Pontpierre	57549			oui	oui	
Postroff	57551				oui	
Pouilly	57552	oui		oui	oui	
Pournoy-la-Chétive	57553	oui		oui	oui	
Pournoy-la-Grasse	57554	oui		oui	oui	
Prévocourt	57555	oui		oui	oui	
Puttelage-aux-Lacs	57556			oui		
Puttelage-lès-Thionville	57557	oui		oui	oui	
Puttigny	57558	oui		oui	oui	
Puzieux	57559	oui		oui	oui	
Racrange	57560	oui		oui	oui	
Rahling	57561				oui	
Ranguevaux	57562			oui	oui	
Raville	57563			oui	oui	
Réhicourt-le-Château	57564			oui	oui	
Réding	57566				oui	
Rémelfang	57567			oui	oui	
Rémelfing	57568			oui	oui	
Rémeling	57569	oui		oui	oui	
Rémering-lès-Puttelage	57571			oui		
Rémilly	57572	oui	oui	oui	oui	
Réning	57573			oui	oui	
Retonfey	57575			oui	oui	
Rettel	57576	oui		oui	oui	
Rezonville-Vionville	57578	oui		oui	oui	
Rhodes	57579			oui	oui	
Riche	57580	oui		oui	oui	
Richeling	57581			oui	oui	

Nom commune	INSEE commune	ZV en 2015 (AP 2007-272 ou AP 2015-266)	délimitation infra-communale en 2016 (AP 2016/1328)	classement au titre des eaux souterraines	classement au titre des eaux de surface	possibilité d'une délimitation infra-communale
Richemont	57582	oui		oui	oui	
Richeval	57583				oui	
Rimling	57584				oui	oui
Rochonvillers	57586			oui		
Rodalbe	57587			oui	oui	
Rodemack	57588	oui		oui	oui	
Rohrbach-lès-Bitche	57589				oui	
Rombas	57591	oui	oui	oui	oui	
Romelfing	57592			oui	oui	
Roncourt	57593			oui	oui	
Rorbach-lès-Dieuze	57595	oui		oui	oui	
Rosselange	57597	oui		oui	oui	
Rouhling	57598				oui	
Roupeldange	57599			oui	oui	
Roussy-le-Village	57600	oui		oui	oui	
Rozérieulles	57601	oui		oui	oui	
Rurange-lès-Thionville	57602			oui	oui	
Rustroff	57604	oui		oui	oui	
Sailly-Achâtel	57605	oui		oui	oui	
Sainte-Barbe	57607			oui	oui	
Sainte-Marie-aux-Chênes	57620			oui	oui	
Saint-Epvre	57609	oui		oui	oui	
Sainte-Ruffine	57624			oui	oui	
Saint-François-Lacroix	57610			oui	oui	
Saint-Georges	57611			oui	oui	
Saint-Hubert	57612			oui	oui	
Saint-Jean-de-Bassel	57613			oui	oui	
Saint-Jean-Kourtzerode	57614				oui	oui
Saint-Jean-Rohrbach	57615			oui	oui	
Saint-Julien-lès-Metz	57616			oui	oui	
Saint-Jure	57617	oui		oui	oui	
Saint-Louis-lès-Bitche	57619				oui	
Saint-Médard	57621	oui		oui	oui	
Saint-Privat-la-Montagne	57622			oui	oui	
Salonnes	57625	oui		oui	oui	
Sanry-lès-Vigy	57626			oui	oui	
Sanry-sur-Nied	57627			oui	oui	
Sarralbe	57628			oui	oui	
Sarraltroff	57629				oui	
Sarrebourg	57630				oui	
Sarreguemines	57631			oui	oui	
Sarreinsming	57633				oui	
Saulny	57634			oui	oui	
Schalbach	57635				oui	

Nom commune	INSEE commune	ZV en 2015 (AP 2007-272 ou AP 2015-266)	délimitation infra-communale en 2016 (AP 2016/1328)	classement au titre des eaux souterraines	classement au titre des eaux de surface	possibilité d'une délimitation infra-communale
Schmittviller	57636				oui	
Schneckenbusch	57637				oui	
Schwerdorff	57640				oui	
Scy-Chazelles	57642			oui	oui	
Secourt	57643	oui		oui	oui	
Seingbouse	57644			oui	oui	
Semécourt	57645			oui	oui	
Serémange-Erzange	57647			oui		
Servigny-lès-Raville	57648			oui	oui	
Servigny-lès-Sainte-Barbe	57649			oui	oui	
Sierck-les-Bains	57650	oui		oui	oui	
Sillegny	57652	oui		oui	oui	
Silly-en-Saulnois	57653	oui		oui	oui	
Silly-sur-Nied	57654			oui	oui	
Solgne	57655	oui		oui	oui	
Sorbey	57656			oui	oui	
Sotzeling	57657	oui		oui	oui	
Soucht	57658				oui	
Spicheren	57659				oui	
Stuckange	57767			oui	oui	
Suisse	57662	oui		oui	oui	
Talange	57663				oui	
Tarquimpol	57664	oui		oui	oui	
Tenteling	57665				oui	
Terville	57666			oui	oui	
Téterchen	57667			oui	oui	
Teting-sur-Nied	57668			oui	oui	
Théding	57669			oui	oui	
Thicourt	57670	oui		oui	oui	
Thimonville	57671	oui		oui	oui	
Thionville	57672			oui	oui	
Thonville	57673	oui		oui	oui	
Tincry	57674	oui		oui	oui	
Torcheville	57675			oui	oui	
Tragny	57676	oui		oui	oui	
Trémery	57677			oui	oui	
Tressange	57678			oui		
Tritteling-Redlach	57679				oui	
Troisfontaines	57680				oui	oui
Tromborn	57681				oui	oui
Uckange	57683	oui		oui	oui	
Vahl-Ebersing	57684			oui	oui	
Vahl-lès-Bénéstroff	57685			oui	oui	
Vahl-lès-Faulquemont	57686			oui	oui	

Nom commune	INSEE commune	ZV en 2015 (AP 2007-272 ou AP 2015-266)	délimitation infra-communale en 2016 (AP 2016/1328)	classement au titre des eaux souterraines	classement au titre des eaux de surface	possibilité d'une délimitation infra-communale
Val-de-Bride	57270	oui		oui	oui	
Vallerange	57687	oui	oui	oui	oui	
Valmestroff	57689			oui	oui	
Valmont	57690			oui	oui	
Valmunster	57691			oui	oui	
Vannecourt	57692	oui		oui	oui	
Vantoux	57693			oui	oui	
Vany	57694			oui	oui	
Varize-Vaudoncourt	57695			oui	oui	
Vatimont	57698	oui		oui	oui	
Vaudreching	57700			oui	oui	
Vaux	57701			oui	oui	
Vaxy	57702	oui		oui	oui	
Veckersviller	57703				oui	
Veckring	57704			oui	oui	
Velving	57705			oui	oui	
Vergaville	57706	oui		oui	oui	
Vernéville	57707	oui		oui	oui	
Verny	57708	oui		oui	oui	
Vibersviller	57711			oui	oui	
Vic-sur-Seille	57712	oui		oui	oui	
Vieux-Lixheim	57713				oui	
Vigny	57715	oui		oui	oui	
Vigy	57716			oui	oui	
Viller	57717	oui	oui	oui	oui	
Villers-Stoncourt	57718			oui	oui	
Villers-sur-Nied	57719	oui		oui	oui	
Villing	57720				oui	oui
Virring	57723			oui	oui	
Vitry-sur-Orne	57724	oui		oui	oui	
Vittersbourg	57725			oui	oui	
Vittoncourt	57726	oui	oui	oui	oui	
Viviers	57727	oui		oui	oui	
Vœlfling-lès-Bouzonville	57749				oui	
Voimhaut	57728			oui	oui	
Volmerange-lès-Boulay	57730			oui	oui	
Volmerange-les-Mines	57731			oui		
Volstroff	57733			oui	oui	
Vry	57736			oui	oui	
Vulmont	57737	oui		oui	oui	
Waldweistroff	57739			oui	oui	
Waldwisse	57740	oui		oui	oui	
Waltembourg	57743				oui	oui
Wiesviller	57745				oui	

Nom commune	INSEE commune	ZV en 2015 (AP 2007-272 ou AP 2015-266)	délimitation infra-communale en 2016 (AP 2016/1328)	classement au titre des eaux souterraines	classement au titre des eaux de surface	possibilité d'une délimitation infra-communale
Willerwald	57746			oui	oui	
Wintersbourg	57747				oui	oui
Wittring	57748				oui	
Wœfling-lès-Sarreguemines	57750				oui	
Woippy	57751			oui	oui	
Woustviller	57752			oui	oui	
Wuisse	57753	oui		oui	oui	
Xanrey	57754	oui		oui	oui	
Xocourt	57755	oui		oui	oui	
Yutz	57757			oui	oui	
Zarbeling	57759	oui		oui	oui	
Zetting	57760				oui	
Zimming	57762				oui	
Zommange	57763	oui		oui	oui	
Zoufftgen	57764	oui	oui	oui	oui	

Département du bas-Rhin (67)

Nom commune	INSEE commune	ZV en 2015 (AP 2007-272 ou AP 2015-266)	délimitation infra-communale en 2016 (AP 2016/1328)	classement au titre des eaux souterraines	classement au titre des eaux de surface	possibilité d'une délimitation infra-communale
Achenheim	67001	oui		oui	oui	
Adamswiller	67002				oui	
Alteckendorf	67005	oui		oui	oui	
Altenheim	67006			oui	oui	
Altorf	67008	oui		oui	oui	
Altwiller	67009			oui	oui	
Artolsheim	67011	oui		oui	oui	
Aschbach	67012	oui		oui	oui	
Asswiller	67013				oui	
Baerendorf	67017				oui	
Baldenheim	67019	oui		oui	oui	
Barr	67021	oui		oui		
Batzendorf	67023	oui		oui	oui	
Beinheim	67025	oui		oui		
Benfeld	67028	oui		oui	oui	
Berg	67029				oui	
Bernardswiller	67031	oui		oui	oui	
Bernolsheim	67033	oui		oui	oui	
Berstett	67034	oui		oui	oui	
Berstheim	67035	oui		oui	oui	
Bettwiller	67036				oui	
Biblisheim	67037	oui		oui		
Bietlenheim	67038	oui		oui	oui	
Bilwisheim	67039	oui		oui		
Bindernheim	67040	oui		oui	oui	
Bischheim	67043	oui		oui	oui	
Bischoffsheim	67045	oui		oui	oui	
Bischwiller	67046	oui		oui	oui	
Bissert	67047			oui	oui	
Bitschhoffen	67048				oui	
Blaesheim	67049	oui		oui	oui	
Boersch	67052	oui			oui	oui
Böesenbiesen	67053	oui		oui	oui	
Bolsenheim	67054	oui		oui		
Boofzheim	67055	oui		oui	oui	
Bootzheim	67056	oui		oui		
Bosselshausen	67057			oui	oui	
Bossendorf	67058	oui		oui	oui	
Bourgheim	67060	oui		oui		
Bouxwiller	67061	oui		oui	oui	
Breuschwickersheim	67065	oui		oui	oui	
Brumath	67067	oui		oui	oui	

Nom commune	INSEE commune	ZV en 2015 (AP 2007-272 ou AP 2015-266)	délimitation infra-communale en 2016 (AP 2016/1328)	classement au titre des eaux souterraines	classement au titre des eaux de surface	possibilité d'une délimitation infra-communale
Buswiller	67068			oui	oui	
Buhl	67069			oui	oui	
Burbach	67070				oui	
Bust	67071				oui	oui
Butten	67072				oui	
Châtenois	67073	oui		oui		
Cleebourg	67074				oui	oui
Croettwiller	67079			oui	oui	
Dachstein	67080	oui		oui		
Dahlenheim	67081	oui		oui	oui	
Dalhunden	67082	oui	oui	oui	oui	
Dambach-la-Ville	67084	oui		oui		
Daubensand	67086			oui	oui	
Dauendorf	67087	oui			oui	
Dehlingen	67088				oui	
Dettwiller	67089			oui	oui	
Diebolsheim	67090	oui		oui	oui	
Diedendorf	67091			oui	oui	
Dieffenthal	67094	oui		oui		
Diemeringen	67095				oui	
Dingsheim	67097	oui		oui	oui	
Domfessel	67099				oui	
Donnenheim	67100	oui		oui		
Dorlisheim	67101	oui		oui	oui	
Dossenheim-Kochersberg	67102	oui		oui	oui	
Drachenbronn-Birlenbach	67104				oui	oui
Drulingen	67105				oui	
Drusenheim	67106	oui		oui	oui	
Duntzenheim	67107	oui		oui	oui	
Duppigheim	67108	oui		oui	oui	
Durningen	67109	oui		oui	oui	
Durrenbach	67110			oui	oui	
Durstel	67111				oui	
Duttlenheim	67112	oui		oui	oui	
Eberbach-Seltz	67113			oui	oui	
Ebersheim	67115	oui		oui		
Ebersmunster	67116	oui		oui	oui	
Eckbolsheim	67118	oui		oui		
Eckwersheim	67119	oui		oui		
Eichhoffen	67120	oui		oui		
Elsenheim	67121	oui		oui	oui	
Engwiller	67123				oui	oui
Entzheim	67124	oui		oui	oui	
Epfig	67125	oui		oui		

Nom commune	INSEE commune	ZV en 2015 (AP 2007-272 ou AP 2015-266)	délimitation infra-communale en 2016 (AP 2016/1328)	classement au titre des eaux souterraines	classement au titre des eaux de surface	possibilité d'une délimitation infra-communale
Ergersheim	67127	oui		oui	oui	
Ernolsheim-Bruche	67128	oui		oui	oui	
Erstein	67130	oui		oui	oui	
Eschau	67131	oui		oui	oui	
Eschbach	67132	oui			oui	oui
Eschwiller	67134				oui	
Ettendorf	67135			oui	oui	
Eywiller	67136				oui	
Fegersheim	67137	oui		oui	oui	
Fessenheim-le-Bas	67138	oui		oui	oui	
Forstfeld	67140	oui		oui	oui	
Forstheim	67141				oui	oui
Fort-Louis	67142			oui		
Friedolsheim	67145	oui		oui	oui	
Friesenheim	67146	oui		oui	oui	
Frœschwiller	67147				oui	oui
Furdenheim	67150	oui		oui	oui	
Gamsheim	67151	oui	oui	oui	oui	
Geispolsheim	67152	oui		oui	oui	
Geiswiller-Zœbersdorf	67153			oui	oui	
Gerstheim	67154	oui		oui	oui	
Gertwiller	67155	oui		oui		
Geudertheim	67156	oui		oui	oui	
Gœrlingen	67159				oui	
Gottesheim	67162			oui	oui	
Gougenheim	67163	oui		oui	oui	
Goxwiller	67164	oui		oui		
Grassendorf	67166			oui	oui	
Gries	67169	oui		oui	oui	
Griesheim-près-Molsheim	67172	oui		oui	oui	
Griesheim-sur-Souffel	67173	oui		oui	oui	
Gundershoffen	67176				oui	oui
Gungwiller	67178				oui	
Haguenau	67180	oui		oui	oui	
Handschuheim	67181	oui		oui	oui	
Hangenbieten	67182	oui		oui	oui	
Harskirchen	67183			oui	oui	
Hatten	67184	oui		oui	oui	
Hegeney	67186				oui	
Heidolsheim	67187	oui		oui	oui	
Heiligenstein	67189	oui		oui		
Herbitzheim	67191			oui	oui	
Herbsheim	67192	oui		oui	oui	
Herrlisheim	67194	oui		oui	oui	

Nom commune	INSEE commune	ZV en 2015 (AP 2007-272 ou AP 2015-266)	délimitation infra-communale en 2016 (AP 2016/1328)	classement au titre des eaux souterraines	classement au titre des eaux de surface	possibilité d'une délimitation infra-communale
Hessenheim	67195	oui		oui	oui	
Hilsenheim	67196	oui		oui	oui	
Hindisheim	67197	oui		oui	oui	
Hinsingen	67199			oui	oui	
Hipsheim	67200	oui		oui	oui	
Hirschland	67201				oui	
Hochfelden	67202	oui		oui	oui	
Hochstett	67203	oui		oui	oui	
Hœnheim	67204	oui		oui	oui	
Hœrdt	67205	oui		oui	oui	
Hoffen	67206	oui		oui	oui	
Hohengœft	67208	oui		oui	oui	
Hohfrankenheim	67209	oui		oui	oui	
Holtzheim	67212	oui		oui		
Hunspach	67213			oui	oui	
Hurtigheim	67214	oui		oui	oui	
Huttendorf	67215	oui		oui	oui	
Huttenheim	67216	oui		oui	oui	
Ichtratzheim	67217	oui		oui		
Illkirch-Graffenstaden	67218	oui		oui		
Ingenheim	67220	oui		oui	oui	
Ingolsheim	67221			oui	oui	
Innenheim	67223	oui		oui	oui	
Issenheim	67225			oui	oui	
Ittenheim	67226	oui		oui	oui	
Neugartheim-Ittenheim	67228	oui		oui	oui	
Kaltenhouse	67230	oui		oui	oui	
Kauffenheim	67231	oui		oui	oui	
Keffenach	67232				oui	
Kertzfeld	67233	oui		oui		
Keskastel	67234			oui	oui	
Kesseldorf	67235	oui		oui	oui	
Kienheim	67236	oui		oui	oui	
Kilstett	67237	oui		oui		
Kindwiller	67238				oui	oui
Kintzheim	67239	oui		oui		
Kirchheim	67240	oui		oui		
Kirrbach	67241				oui	
Kirwiller	67242			oui	oui	
Kleingœft	67244	oui		oui	oui	
Knoersheim	67245	oui		oui	oui	
Kogenheim	67246	oui		oui	oui	
Kolbsheim	67247	oui		oui	oui	
Krautergersheim	67248	oui		oui	oui	

Nom commune	INSEE commune	ZV en 2015 (AP 2007-272 ou AP 2015-266)	délimitation infra-communale en 2016 (AP 2016/1328)	classement au titre des eaux souterraines	classement au titre des eaux de surface	possibilité d'une délimitation infra-communale
Krautwiller	67249	oui		oui		
Kriegsheim	67250	oui		oui	oui	
Kurtzenhouse	67252	oui		oui	oui	
Kuttolsheim	67253	oui		oui	oui	
Kutzenhausen	67254				oui	oui
Lampertheim	67256	oui		oui	oui	
Lampertsloch	67257				oui	oui
Landersheim	67258	oui		oui	oui	
Laubach	67260				oui	oui
Lauterbourg	67261	oui		oui		
Leutenheim	67264	oui		oui	oui	
Limersheim	67266	oui		oui	oui	
Lingolsheim	67267	oui		oui		
Lipsheim	67268	oui		oui	oui	
Littenheim	67269			oui	oui	
Lixhausen	67270			oui	oui	
Lobsann	67271				oui	
Lohr	67273				oui	oui
Lorentzen	67274				oui	
Lupstein	67275			oui	oui	
Mackenheim	67277	oui		oui	oui	
Mackwiller	67278				oui	
Maennolsheim	67279	oui		oui	oui	
Marckolsheim	67281	oui		oui	oui	
Marlenheim	67282	oui		oui	oui	
Matzenheim	67285	oui		oui	oui	
Meistratzheim	67286	oui		oui	oui	
Melsheim	67287			oui	oui	
Memmelshoffen	67288				oui	
Mertzwiller	67291			oui	oui	
Mietesheim	67292				oui	oui
Minversheim	67293	oui		oui	oui	
Mittelbergheim	67295	oui		oui		
Mittelhausbergen	67296	oui		oui	oui	
Mittelschaeffolsheim	67298	oui		oui		
Molsheim	67300	oui		oui		
Mommenheim	67301	oui		oui	oui	
Morsbronn-les-Bains	67303				oui	oui
Morschwiller	67304	oui			oui	
Mothern	67305	oui		oui		
Munchhausen	67308	oui		oui		
Mundolsheim	67309	oui		oui	oui	
Mussig	67310	oui		oui	oui	
Muttersholtz	67311	oui		oui	oui	

Nom commune	INSEE commune	ZV en 2015 (AP 2007-272 ou AP 2015-266)	délimitation infra-communale en 2016 (AP 2016/1328)	classement au titre des eaux souterraines	classement au titre des eaux de surface	possibilité d'une délimitation infra-communale
Mutzenhouse	67312	oui		oui	oui	
Mutzig	67313	oui		oui		
Neewiller-près-Lauterbourg	67315	oui		oui		
Neuhaeusel	67319			oui		
Niederhausbergen	67326	oui		oui	oui	
Niederlauterbach	67327	oui		oui		
Niedermodern	67328				oui	
Niedernai	67329	oui		oui	oui	
Niederrœdern	67330	oui		oui	oui	
Niederschaeffolsheim	67331	oui		oui	oui	
Nordheim	67335	oui		oui	oui	
Nordhouse	67336	oui		oui	oui	
Obenheim	67338	oui		oui	oui	
Betschdorf	67339	oui		oui	oui	
Oberhausbergen	67343	oui		oui	oui	
Oberhoffen-sur-Moder	67345	oui		oui	oui	
Oberlauterbach	67346			oui	oui	
Obermodern-Zutzendorf	67347				oui	oui
Obernai	67348	oui		oui	oui	
Oberœdern	67349	oui		oui	oui	
Oberschaeffolsheim	67350	oui		oui	oui	
Seebach	67351			oui	oui	
Odratzheim	67354	oui		oui	oui	
Oermingen	67355				oui	
Offendorf	67356	oui		oui	oui	
Ohlungen	67359	oui		oui	oui	
Ohnenheim	67360	oui		oui	oui	
Olwisheim	67361	oui		oui		
Orschwiller	67362	oui		oui		
Osthoffen	67363	oui		oui	oui	
Osthouse	67364	oui		oui	oui	
Ostwald	67365	oui		oui		
Ottwiller	67369				oui	
Petersbach	67370				oui	oui
Val-de-Moder	67372				oui	oui
Pfulgriesheim	67375	oui		oui	oui	
Plobsheim	67378	oui		oui	oui	
Printzheim	67380			oui	oui	
Quatzenheim	67382	oui		oui	oui	
Rangen	67383	oui		oui	oui	
Ratzwiller	67385				oui	
Rauwiller	67386				oui	
Reichshoffen	67388				oui	oui
Reichstett	67389	oui		oui	oui	

Nom commune	INSEE commune	ZV en 2015 (AP 2007-272 ou AP 2015-266)	délimitation infra-communale en 2016 (AP 2016/1328)	classement au titre des eaux souterraines	classement au titre des eaux de surface	possibilité d'une délimitation infra-communale
Retschwiller	67394				oui	
Rexingen	67396				oui	
Rhinau	67397			oui		
Richtolsheim	67398	oui		oui	oui	
Riedseltz	67400			oui		
Rimsdorf	67401				oui	
Ringendorf	67403			oui	oui	
Rittershoffen	67404	oui		oui	oui	
Rœschwoog	67405	oui		oui		
Rohr	67406	oui		oui	oui	
Rohrwiller	67407	oui		oui	oui	
Roppenheim	67409	oui		oui		
Rosenwiller	67410	oui			oui	oui
Rosheim	67411	oui		oui	oui	
Rosfeld	67412	oui		oui	oui	
Rottelsheim	67417	oui		oui	oui	
Rountzenheim-Auenheim	67418	oui		oui	oui	
Saasenheim	67422	oui		oui	oui	
Saessolsheim	67423	oui		oui	oui	
Saint-Pierre	67429	oui		oui		
Salmbach	67432			oui	oui	
Sand	67433	oui		oui	oui	
Sarre-Union	67434			oui	oui	
Sarrewerden	67435				oui	
Schaeffersheim	67438	oui		oui		
Schaffhouse-près-Seltz	67440	oui		oui	oui	
Schalkendorf	67441				oui	
Scharrachbergheim-Irmstett	67442	oui		oui	oui	
Scheibenhard	67443	oui		oui		
Scherlenheim	67444			oui	oui	
Scherwiller	67445	oui		oui		
Schiltigheim	67447	oui		oui	oui	
Schirrhein	67449	oui		oui	oui	
Schirrhoffen	67450	oui		oui	oui	
Schleithal	67451			oui	oui	
Schnersheim	67452	oui		oui	oui	
Schœnau	67453			oui		
Schœnenbourg	67455			oui	oui	
Schopperten	67456			oui	oui	
Schweighouse-sur-Moder	67458	oui		oui	oui	
Schwindratzheim	67460	oui		oui	oui	
Schwobsheim	67461	oui		oui	oui	
Sélestat	67462	oui		oui	oui	
Seltz	67463	oui		oui	oui	

Nom commune	INSEE commune	ZV en 2015 (AP 2007-272 ou AP 2015-266)	délimitation infra-communale en 2016 (AP 2016/1328)	classement au titre des eaux souterraines	classement au titre des eaux de surface	possibilité d'une délimitation infra-communale
Sermersheim	67464	oui		oui	oui	
Sessenheim	67465	oui		oui	oui	
Siegen	67466			oui	oui	
Siewiller	67467				oui	oui
Siltzheim	67468			oui	oui	
Souffelweyersheim	67471	oui		oui	oui	
Soufflenheim	67472	oui		oui	oui	
Soultz-sous-Forêts	67474			oui	oui	
Stattmatten	67476	oui		oui		
Stotzheim	67481	oui		oui		
Strasbourg	67482			oui	oui	
Struth	67483				oui	oui
Stundwiller	67484	oui		oui	oui	
Stutzheim-Offenheim	67485	oui		oui	oui	
Sundhouse	67486	oui		oui	oui	
Surbourg	67487	oui		oui		
Thal-Drulingen	67488				oui	
Tieffenbach	67491				oui	oui
Trimbach	67494			oui	oui	
Truchtersheim	67495	oui		oui	oui	
Uhlwiller	67497	oui		oui	oui	
Uhrwiller	67498				oui	oui
Uttenheim	67501	oui		oui		
Uttwiller	67503				oui	oui
Valff	67504	oui		oui		
Vendenheim	67506	oui		oui	oui	
Vœllerdingen	67508				oui	
Volksberg	67509				oui	oui
Wahlenheim	67510	oui		oui	oui	
Walbourg	67511	oui		oui	oui	
Waldhambach	67514				oui	
Waltenheim-sur-Zorn	67516	oui		oui	oui	
La Wantzenau	67519	oui	oui	oui	oui	
Weisingen	67522				oui	oui
Weitbruch	67523	oui		oui	oui	
Westhouse	67526	oui		oui		
Westhouse-Marmoutier	67527	oui	oui	oui	oui	
Weyer	67528				oui	
Weyersheim	67529	oui		oui	oui	
Wickersheim-Wilshausen	67530			oui	oui	
Willgottheim	67532	oui		oui	oui	
Wilwisheim	67534			oui	oui	
Wingersheim les Quatre Bans	67539	oui		oui	oui	
Wintershouse	67540	oui		oui	oui	

Nom commune	INSEE commune	ZV en 2015 (AP 2007-272 ou AP 2015-266)	délimitation infra-communale en 2016 (AP 2016/1328)	classement au titre des eaux souterraines	classement au titre des eaux de surface	possibilité d'une délimitation infra-communale
Wintzenbach	67541	oui		oui	oui	
Wintzenheim-Kochersberg	67542	oui		oui	oui	
Wissembourg	67544			oui	oui	
Witternheim	67545	oui		oui	oui	
Wittersheim	67546	oui		oui	oui	
Wittisheim	67547	oui		oui	oui	
Wiwersheim	67548	oui		oui	oui	
Wolfisheim	67551	oui		oui		
Wolfskirchen	67552				oui	
Wolschheim	67553	oui	oui	oui	oui	
Wolxheim	67554	oui		oui		
Zehnacker	67555	oui		oui	oui	
Zeinheim	67556	oui		oui	oui	
Zellwiller	67557	oui		oui		

Département du Haut-Rhin (68)

Nom commune	INSEE commune	ZV en 2015 (AP 2007-272 ou AP 2015-266)	délimitation infra-communale en 2016 (AP 2016/1328)	classement au titre des eaux souterraines	classement au titre des eaux de surface	possibilité d'une délimitation infra-communale
Algolsheim	68001	oui		oui	oui	
Altenach	68002				oui	oui
Altkirch	68004	oui		oui	oui	
Ammerschwyr	68005	oui		oui		
Bernwiller	68006	oui		oui	oui	
Andolsheim	68007	oui		oui	oui	
Appenwihr	68008	oui		oui	oui	
Artzenheim	68009	oui		oui	oui	
Aspach	68010	oui		oui	oui	
Aspach-le-Bas	68011	oui		oui		
Aspach-Michelbach	68012	oui	oui	oui		
Attenschwiller	68013	oui		oui	oui	
Baldersheim	68015	oui		oui		
Balgau	68016	oui		oui		
Ballersdorf	68017			oui	oui	
Balschwiller	68018	oui		oui	oui	
Baltzenheim	68019	oui		oui	oui	
Bantzenheim	68020	oui		oui		
Bartenheim	68021	oui		oui	oui	
Battenheim	68022	oui		oui		
Beblenheim	68023	oui		oui		
Bellemagny	68024	oui		oui	oui	
Bendorf	68025	oui			oui	oui
Benwihr	68026	oui		oui		
Berentzwiller	68027	oui		oui	oui	
Bergheim	68028	oui		oui		
Bergholtz	68029	oui		oui		
Bergholtzell	68030	oui		oui		
Berwiller	68032	oui		oui	oui	
Bettendorf	68033	oui		oui	oui	
Bettlach	68034	oui		oui	oui	
Biederthal	68035			oui	oui	
Biesheim	68036	oui		oui	oui	
Biltzheim	68037	oui		oui		
Bischwihr	68038	oui		oui	oui	
Bisel	68039			oui	oui	
Blodelsheim	68041	oui		oui		
Blotzheim	68042	oui		oui	oui	
Bollwiller	68043	oui		oui	oui	
Bouxwiller	68049	oui		oui	oui	
Bréchaumont	68050	oui		oui	oui	
Bretten	68052	oui		oui	oui	

Nom commune	INSEE commune	ZV en 2015 (AP 2007-272 ou AP 2015-266)	délimitation infra-communale en 2016 (AP 2016/1328)	classement au titre des eaux souterraines	classement au titre des eaux de surface	possibilité d'une délimitation infra-communale
Brinckheim	68054	oui		oui	oui	
Bruebach	68055	oui		oui	oui	
Brunstatt-Didenheim	68056	oui		oui		
Buethwiller	68057	oui		oui	oui	
Burnhaupt-le-Bas	68059	oui		oui	oui	
Burnhaupt-le-Haut	68060	oui		oui	oui	
Buschwiller	68061	oui		oui	oui	
Carspach	68062	oui		oui	oui	
Cernay	68063	oui		oui		
Chalampé	68064	oui		oui		
Chavannes-sur-l'Étang	68065	oui		oui		
Colmar	68066	oui		oui	oui	
Courtavon	68067			oui	oui	
Dannemarie	68068			oui	oui	
Dessenheim	68069	oui		oui	oui	
Diefmatten	68071	oui		oui	oui	
Dietwiller	68072	oui		oui	oui	
Durlinsdorf	68074			oui	oui	
Durmenach	68075	oui		oui	oui	
Durrenentzen	68076	oui		oui	oui	
Eglingen	68077			oui	oui	
Eguisheim	68078	oui		oui		
Emlingen	68080	oui		oui	oui	
Saint-Bernard	68081	oui		oui	oui	
Ensisheim	68082	oui		oui		
Eschentzwiller	68084	oui		oui	oui	
Eteimbes	68085	oui		oui	oui	
Falkwiller	68086	oui		oui	oui	
Feldbach	68087	oui		oui	oui	
Feldkirch	68088	oui		oui	oui	
Ferrette	68090	oui			oui	oui
Fessenheim	68091	oui		oui		
Fislis	68092	oui		oui	oui	
Flaxlanden	68093	oui		oui		
Folgensbourg	68094	oui		oui	oui	
Fortschwihr	68095	oui		oui	oui	
Franken	68096	oui		oui	oui	
Friesen	68098			oui	oui	
Frœningen	68099	oui		oui	oui	
Fulleren	68100			oui	oui	
Galfingue	68101	oui		oui	oui	
Geispitzen	68103	oui		oui	oui	
Geiswasser	68104	oui		oui		
Gildwiller	68105	oui		oui	oui	

Nom commune	INSEE commune	ZV en 2015 (AP 2007-272 ou AP 2015-266)	délimitation infra-communale en 2016 (AP 2016/1328)	classement au titre des eaux souterraines	classement au titre des eaux de surface	possibilité d'une délimitation infra-communale
Gommersdorf	68107			oui	oui	
Grussenheim	68110	oui		oui	oui	
Gueberschwihr	68111	oui		oui		
Guebwiller	68112	oui		oui	oui	
Guémar	68113	oui		oui	oui	
Guevenatten	68114	oui		oui	oui	
Guewenheim	68115			oui		
Gundolsheim	68116	oui		oui	oui	
Habsheim	68118	oui		oui	oui	
Hagenbach	68119			oui	oui	
Hagenthal-le-Bas	68120	oui		oui	oui	
Hagenthal-le-Haut	68121	oui		oui	oui	
Hartmannswiller	68122	oui		oui	oui	
Hattstatt	68123	oui		oui		
Hausgauen	68124	oui		oui	oui	
Hecken	68125	oui		oui	oui	
Hégenheim	68126	oui		oui	oui	
Heidwiller	68127	oui		oui	oui	
Heimersdorf	68128	oui		oui	oui	
Heimsbrunn	68129	oui		oui	oui	
Heiteren	68130	oui		oui		
Heiwiller	68131	oui		oui	oui	
Helfranzkirch	68132	oui		oui	oui	
Herrlisheim-près-Colmar	68134	oui		oui		
Hésingue	68135	oui		oui	oui	
Hettenschlag	68136	oui		oui	oui	
Hindlingen	68137			oui	oui	
Hirsingue	68138	oui		oui	oui	
Hirtzbach	68139	oui		oui	oui	
Hirtzfelden	68140	oui		oui		
Hochstatt	68141	oui		oui	oui	
Porte du Ried	68143	oui		oui	oui	
Hombourg	68144	oui		oui		
Horboung-Wihr	68145	oui		oui	oui	
Houssen	68146	oui		oui		
Hundsbach	68148	oui		oui	oui	
Huningue	68149	oui		oui		
Illfurth	68152	oui		oui	oui	
Illhaeusern	68153	oui		oui	oui	
Illzach	68154	oui		oui		
Ingersheim	68155	oui		oui		
Issenheim	68156	oui		oui	oui	
Jebsheim	68157	oui		oui	oui	
Jettingen	68158	oui		oui	oui	

Nom commune	INSEE commune	ZV en 2015 (AP 2007-272 ou AP 2015-266)	délimitation infra-communale en 2016 (AP 2016/1328)	classement au titre des eaux souterraines	classement au titre des eaux de surface	possibilité d'une délimitation infra-communale
Jungholtz	68159	oui		oui	oui	
Kappelen	68160	oui		oui	oui	
Katzenthal	68161	oui		oui		
Kaysersberg Vignoble	68162	oui		oui		
Kembs	68163	oui		oui		
Kingersheim	68166	oui		oui		
Knœringue	68168	oui		oui	oui	
Kœstlach	68169	oui		oui	oui	
Kœtzingue	68170	oui		oui	oui	
Kunheim	68172	oui		oui	oui	
Landser	68174	oui		oui	oui	
Largitzen	68176			oui	oui	
Levoncourt	68181			oui	oui	
Leymen	68182	oui		oui	oui	
Liebenswiller	68183	oui		oui	oui	
Liebsdorf	68184			oui	oui	
Linsdorf	68187	oui		oui	oui	
Logelheim	68189	oui		oui	oui	
Luemswiller	68191	oui		oui	oui	
Lutter	68194				oui	oui
Lutterbach	68195	oui		oui		
Magny	68196				oui	oui
Magstatt-le-Bas	68197	oui		oui	oui	
Magstatt-le-Haut	68198	oui		oui	oui	
Manspach	68200				oui	oui
Mertzen	68202				oui	oui
Merxheim	68203	oui		oui	oui	
Meyenheim	68205	oui		oui		
Michelbach-le-Bas	68207	oui		oui	oui	
Michelbach-le-Haut	68208	oui		oui	oui	
Mittelwihr	68209	oui		oui		
Mœrnach	68212			oui	oui	
Montreux-Jeune	68214				oui	
Montreux-Vieux	68215	oui			oui	
Mooslargue	68216			oui	oui	
Morschwiller-le-Bas	68218	oui		oui		
Le Haut Soultzbach	68219			oui	oui	
Muespach	68221	oui		oui	oui	
Muespach-le-Haut	68222	oui		oui	oui	
Mulhouse	68224	oui		oui		
Munchhouse	68225	oui		oui		
Muntzenheim	68227	oui		oui	oui	
Munwiller	68228	oui		oui		
Nambsheim	68230	oui		oui		

Nom commune	INSEE commune	ZV en 2015 (AP 2007-272 ou AP 2015-266)	délimitation infra-communale en 2016 (AP 2016/1328)	classement au titre des eaux souterraines	classement au titre des eaux de surface	possibilité d'une délimitation infra-communale
Neuf-Brisach	68231	oui		oui	oui	
Neuwiller	68232	oui		oui	oui	
Niederentzen	68234	oui		oui		
Niederhergheim	68235	oui		oui	oui	
Niffer	68238	oui		oui		
Illtal	68240	oui		oui	oui	
Oberentzen	68241	oui		oui		
Oberhergheim	68242	oui		oui		
Oberlarg	68243				oui	oui
Obermorschwihr	68244	oui		oui		
Obermorschwiller	68245	oui		oui	oui	
Obersaasheim	68246	oui		oui		
Oltingue	68248	oui			oui	oui
Orschwihr	68250	oui		oui		
Osenbach	68251	oui		oui		
Ostheim	68252	oui		oui		
Ottmarsheim	68253	oui		oui		
Petit-Landau	68254	oui		oui		
Pfaffenheim	68255	oui		oui		
Pfastatt	68256	oui		oui		
Pfetterhouse	68257			oui	oui	
Pulversheim	68258	oui		oui		
Raetersheim	68260	oui		oui	oui	
Ranspach-le-Bas	68263	oui		oui	oui	
Ranspach-le-Haut	68264	oui		oui	oui	
Rantzwiller	68265	oui		oui	oui	
Réguisheim	68266	oui		oui	oui	
Reiningue	68267	oui		oui		
Retzwiller	68268				oui	oui
Ribeauvillé	68269	oui		oui		
Richwiller	68270	oui		oui		
Riedisheim	68271	oui		oui		
Riespach	68273	oui		oui	oui	
Rixheim	68278	oui		oui	oui	
Roggenhouse	68281	oui		oui		
Roppentzwiller	68284	oui		oui	oui	
Rorschwihr	68285	oui		oui		
Rosenau	68286	oui		oui		
Rouffach	68287	oui		oui	oui	
Ruederbach	68288	oui		oui	oui	
Ruelisheim	68289	oui		oui		
Rustenhart	68290	oui		oui		
Rumersheim-le-Haut	68291	oui		oui		
Saint-Cosme	68293	oui		oui	oui	

Nom commune	INSEE commune	ZV en 2015 (AP 2007-272 ou AP 2015-266)	délimitation infra-communale en 2016 (AP 2016/1328)	classement au titre des eaux souterraines	classement au titre des eaux de surface	possibilité d'une délimitation infra-communale
Sainte-Croix-en-Plaine	68295	oui		oui	oui	
Saint-Hippolyte	68296	oui		oui		
Saint-Louis	68297	oui		oui	oui	
Saint-Ulrich	68299				oui	oui
Sausheim	68300	oui		oui		
Schlierbach	68301	oui		oui	oui	
Schweighouse-Thann	68302	oui		oui		
Schwoben	68303	oui		oui	oui	
Sentheim	68304			oui		
Seppois-le-Bas	68305			oui	oui	
Seppois-le-Haut	68306			oui	oui	
Sierentz	68309	oui		oui	oui	
Sondersdorf	68312	oui			oui	oui
Soppe-le-Bas	68313			oui	oui	
Soultz-Haut-Rhin	68315	oui		oui	oui	
Soultzmatt	68318	oui		oui		
Spechbach	68320	oui		oui	oui	
Staffelfelden	68321	oui		oui	oui	
Steinbach	68322	oui		oui		
Steinbrunn-le-Bas	68323	oui		oui	oui	
Steinbrunn-le-Haut	68324	oui		oui	oui	
Steinsoultz	68325	oui		oui	oui	
Sternenberg	68326	oui		oui	oui	
Stetten	68327	oui		oui	oui	
Strueth	68330				oui	oui
Sundhoffen	68331	oui		oui	oui	
Tagolsheim	68332	oui		oui	oui	
Tagsdorf	68333	oui		oui	oui	
Traubach-le-Bas	68336			oui	oui	
Traubach-le-Haut	68337	oui		oui	oui	
Turckheim	68338	oui		oui		
Ueberstrass	68340			oui	oui	
Uffheim	68341	oui		oui	oui	
Uffholtz	68342	oui		oui	oui	
Ungersheim	68343	oui		oui	oui	
Urschenheim	68345	oui		oui	oui	
Vieux-Ferrette	68347	oui		oui	oui	
Vieux-Thann	68348	oui		oui		
Village-Neuf	68349	oui		oui		
Vœgtlinshoffen	68350	oui		oui		
Vogelgrun	68351	oui		oui		
Volgelsheim	68352	oui		oui	oui	
Wahlbach	68353	oui		oui	oui	
Waldighofen	68355	oui		oui	oui	

Nom commune	INSEE commune	ZV en 2015 (AP 2007-272 ou AP 2015-266)	délimitation infra-communale en 2016 (AP 2016/1328)	classement au titre des eaux souterraines	classement au titre des eaux de surface	possibilité d'une délimitation infra-communale
Walheim	68356	oui		oui	oui	
Waltenheim	68357	oui		oui	oui	
Wattwiller	68359	oui		oui	oui	
Weckolsheim	68360	oui		oui	oui	
Wentzwiller	68362	oui		oui	oui	
Werentzhouse	68363	oui		oui	oui	
Westhalten	68364	oui		oui		
Wettolsheim	68365	oui		oui		
Wickerschwihr	68366	oui		oui	oui	
Widensolen	68367	oui		oui	oui	
Willer	68371	oui		oui	oui	
Winkel	68373				oui	oui
Wintzenheim	68374	oui		oui		
Wittelsheim	68375	oui		oui		
Wittenheim	68376	oui		oui		
Wittersdorf	68377	oui		oui	oui	
Wolfersdorf	68378				oui	oui
Wolfgangtzen	68379	oui		oui	oui	
Wolschwiller	68380			oui	oui	
Wuenheim	68381	oui		oui	oui	
Zaessingue	68382	oui		oui	oui	
Zellenberg	68383	oui		oui		
Zillisheim	68384	oui		oui		
Zimmersheim	68386	oui		oui	oui	

Département des Vosges (88)

Nom commune	INSEE commune	ZV en 2015 (AP 2007-272 ou AP 2015-266)	délimitation infra-communale en 2016 (AP 2016/1328)	classement au titre des eaux souterraines	classement au titre des eaux de surface	possibilité d'une délimitation infra-communale
Les Ableuvenettes	88001				oui	
Ahéville	88002			oui	oui	
Aingeville	88003				oui	
Ambacourt	88006			oui	oui	
Anglemont	88008				oui	oui
Aouze	88010	oui	oui	oui	oui	
Aroffe	88013	oui		oui	oui	
Attignéville	88015	oui		oui	oui	
Aulnois	88017				oui	
Autigny-la-Tour	88019	oui		oui	oui	
Autreville	88020	oui		oui	oui	
Auzainvilliers	88022				oui	
Avillers	88023			oui	oui	
Avranville	88025			oui	oui	
Bainville-aux-Saules	88030			oui	oui	
Balléville	88031				oui	
Barville	88036	oui			oui	
Battexey	88038			oui	oui	
Baudricourt	88039			oui	oui	
Bazegney	88041			oui	oui	
Bazien	88042				oui	
Bazoilles-et-Ménil	88043			oui	oui	
Bazoilles-sur-Meuse	88044	oui			oui	
Beaufremont	88045				oui	
Begnécourt	88047			oui	oui	
Belmont-sur-Vair	88051				oui	
Bettoncourt	88056			oui	oui	
Biécourt	88058				oui	
Blémery	88060			oui	oui	
Blevaincourt	88062				oui	
Bocquegney	88063			oui	oui	
Boulaincourt	88066			oui	oui	
Bouxières-aux-Bois	88069			oui	oui	
Bouxurulles	88070				oui	oui
Bouzemont	88071			oui	oui	
Brechainville	88074			oui	oui	
Bulgnéville	88079				oui	
Certilleux	88083	oui			oui	
Chamagne	88084	oui		oui		
Charmes	88090	oui		oui	oui	
Châtenois	88095				oui	
Chauffecourt	88097			oui	oui	

Nom commune	INSEE commune	ZV en 2015 (AP 2007-272 ou AP 2015-266)	délimitation infra-communale en 2016 (AP 2016/1328)	classement au titre des eaux souterraines	classement au titre des eaux de surface	possibilité d'une délimitation infra-communale
Chaumousey	88098				oui	oui
Chef-Haut	88100			oui	oui	
Chermisey	88102			oui	oui	
Circourt	88103			oui	oui	
Circourt-sur-Mouzon	88104	oui			oui	
Clérey-la-Côte	88107	oui		oui	oui	
Clémentaine	88110			oui		
Contrexéville	88114				oui	
Courcelles-sous-Châtenois	88117				oui	
Coussey	88118	oui		oui	oui	
Crainvilliers	88119				oui	
Damas-aux-Bois	88121	oui	oui	oui	oui	
Damas-et-Bettegney	88122			oui	oui	
Damblain	88123				oui	
Darney-aux-Chênes	88125				oui	
Deinvillers	88127			oui		
Derbamont	88129			oui	oui	
Dolaincourt	88137				oui	
Dombasle-en-Xaintois	88139			oui	oui	
Dombrot-le-Sec	88140			oui	oui	
Dombrot-sur-Vair	88141				oui	
Domèvre-sous-Montfort	88144			oui	oui	
Domjulien	88146			oui	oui	
Dommartin-lès-Vallois	88149			oui	oui	
Dommartin-sur-Vraine	88150				oui	
Dompaire	88151			oui	oui	
Domptail	88153				oui	
Domrémy-la-Pucelle	88154	oui		oui	oui	
Domvallier	88155			oui	oui	
Doncières	88156				oui	oui
Escles	88161				oui	
Esley	88162	oui		oui	oui	
Essegney	88163	oui		oui	oui	
Estrennes	88164			oui	oui	
Frebécourt	88183	oui		oui	oui	
Frenelle-la-Grande	88185			oui	oui	
Frenelle-la-Petite	88186			oui	oui	
Frénois	88187				oui	
Fréville	88189			oui	oui	
Frizon	88190			oui		
Gelvécourt-et-Adompt	88192				oui	
Gommelaincourt	88194				oui	
Gendreville	88195				oui	
Gircourt-lès-Viéville	88202			oui	oui	

Nom commune	INSEE commune	ZV en 2015 (AP 2007-272 ou AP 2015-266)	délimitation infra-communale en 2016 (AP 2016/1328)	classement au titre des eaux souterraines	classement au titre des eaux de surface	possibilité d'une délimitation infra-communale
Gironcourt-sur-Vraine	88206				oui	
Gorhey	88210				oui	oui
Grand	88212			oui	oui	
Greux	88219	oui		oui	oui	
Gugney-aux-Aulx	88223			oui	oui	
Hagécourt	88226			oui	oui	
Hagnéville-et-Roncourt	88227				oui	
Haillainville	88228	oui	oui	oui	oui	
Harchéchamp	88229	oui		oui	oui	
Haréville	88231			oui	oui	
Harmonville	88232	oui		oui	oui	
Hennecourt	88237			oui	oui	
Hergugney	88239			oui	oui	
Houécourt	88241				oui	
Houéville	88242				oui	
Hymont	88246			oui	oui	
Jainvillotte	88249	oui			oui	
Jésonville	88252				oui	
Jorxey	88254			oui	oui	
Jubainville	88255	oui		oui	oui	
Juvaincourt	88257			oui	oui	
Lamarche	88258				oui	
Landaville	88259				oui	
Langley	88260	oui		oui		
Légéville-et-Bonfays	88264				oui	
Lemmecourt	88265				oui	
Lerrain	88267				oui	
Liffol-le-Grand	88270				oui	oui
Lignéville	88271	oui		oui	oui	
Longchamp-sous-Châtenois	88274				oui	
Maconcourt	88278	oui			oui	
Madecourt	88279			oui	oui	
Madegney	88280				oui	oui
Madonne-et-Lamerey	88281			oui	oui	
Malaincourt	88283				oui	
Mandres-sur-Vair	88285				oui	
Marainville-sur-Madon	88286			oui	oui	
Maroncourt	88288			oui	oui	
Martigny-les-Bains	88289			oui	oui	
Martigny-les-Gerbonvaux	88290	oui		oui	oui	
Mattaincourt	88292			oui	oui	
Maxey-sur-Meuse	88293	oui		oui	oui	
Mazeley	88294			oui		
Mazirot	88295			oui	oui	

Nom commune	INSEE commune	ZV en 2015 (AP 2007-272 ou AP 2015-266)	délimitation infra-communale en 2016 (AP 2016/1328)	classement au titre des eaux souterraines	classement au titre des eaux de surface	possibilité d'une délimitation infra-communale
Médonville	88296	oui			oui	
Ménarmont	88298				oui	
Ménil-en-Xaintois	88299				oui	
Ménil-sur-Belvitte	88301				oui	oui
Mirecourt	88304			oui	oui	
Moncel-sur-Vair	88305	oui		oui	oui	
Mont-lès-Neufchâteau	88308	oui		oui	oui	
Monthureux-le-Sec	88309	oui		oui	oui	
Morelmaison	88312				oui	
Morville	88313	oui	oui	oui	oui	
Morville	88316				oui	
Neufchâteau	88321	oui			oui	
La Neuveville-sous-Châtenois	88324				oui	
La Neuveville-sous-Montfort	88325			oui	oui	
Norroy	88332				oui	
Nossoncourt	88333				oui	
Oëlleville	88334			oui	oui	
Offroicourt	88335			oui	oui	
Ollainville	88336				oui	
Ortoncourt	88338				oui	oui
Parey-sous-Montfort	88343				oui	
Pierrefitte	88347				oui	
Pleuvezain	88350	oui		oui	oui	
Pompierre	88352	oui			oui	
Pont-lès-Bonfays	88353				oui	
Pont-sur-Madon	88354			oui	oui	
Portieux	88355			oui		
Poussay	88357			oui	oui	
Punerot	88363	oui		oui	oui	
Puzieux	88364			oui	oui	
Racécourt	88365			oui	oui	
Rainville	88366				oui	
Ramecourt	88368			oui	oui	
Rancourt	88370			oui	oui	
Rebeuville	88376	oui			oui	
Regney	88378				oui	oui
Rehaincourt	88379	oui		oui	oui	
Remicourt	88382			oui	oui	
Remoncourt	88385			oui	oui	
Removille	88387				oui	
Repel	88389				oui	
Robécourt	88390				oui	
Rollainville	88393	oui			oui	
Romain-aux-Bois	88394				oui	

Nom commune	INSEE commune	ZV en 2015 (AP 2007-272 ou AP 2015-266)	délimitation infra-communale en 2016 (AP 2016/1328)	classement au titre des eaux souterraines	classement au titre des eaux de surface	possibilité d'une délimitation infra-communale
Rouvres-en-Xaintois	88400			oui	oui	
Rouvres-la-Chétive	88401	oui			oui	
Rozerotte	88403			oui	oui	
Rozières-sur-Mouzon	88404				oui	
Ruppes	88407	oui		oui	oui	
Sainte-Barbe	88410				oui	oui
Saint-Genest	88416				oui	oui
Saint-Menge	88427				oui	
Saint-Ouen-lès-Parey	88430				oui	
Saint-Paul	88431				oui	
Saint-Pierremont	88432				oui	oui
Saint-Prancher	88433				oui	
Saint-Remimont	88434				oui	
Saint-Vallier	88437			oui	oui	
Sandaucourt	88440				oui	
Sans-Vallois	88441			oui	oui	
Sartes	88443	oui			oui	
Saulxures-lès-Bulgnéville	88446				oui	
Sauville	88448				oui	
Savigny	88449				oui	oui
Seraumont	88453			oui	oui	
Socourt	88458	oui		oui		
Soncourt	88459	oui		oui	oui	
Soulosse-sous-Saint-Élophe	88460	oui		oui	oui	
Suriauville	88461				oui	
They-sous-Montfort	88466				oui	
Thiraucourt	88469			oui	oui	
Tilleux	88474	oui			oui	
Tollaincourt	88475				oui	
Totainville	88476				oui	
Tramptot	88477			oui	oui	
Tranqueville-Graux	88478	oui		oui	oui	
Urville	88482				oui	
La Vacheresse-et-la-Rouillie	88485				oui	
Valfroicourt	88488			oui	oui	
Valleroy-aux-Saules	88489			oui	oui	
Valleroy-le-Sec	88490			oui	oui	
Les Vallois	88491				oui	
Vaubexy	88494			oui	oui	
Vaudoncourt	88496				oui	
Velotte-et-Tatignécourt	88499			oui	oui	
Vicherey	88504	oui		oui	oui	
Villers	88507			oui	oui	
Ville-sur-Ilion	88508				oui	

Nom commune	INSEE commune	ZV en 2015 (AP 2007-272 ou AP 2015-266)	délimitation infra-communale en 2016 (AP 2016/1328)	classement au titre des eaux souterraines	classement au titre des eaux de surface	possibilité d'une délimitation infra-communale
Villotte	88510				oui	
Viocourt	88514				oui	
Vittel	88516			oui	oui	
Viviers-lès-Offroicourt	88518			oui	oui	
Vomécourt-sur-Madon	88522			oui	oui	
Vouxey	88523				oui	
Vrécourt	88524				oui	
Vroville	88525			oui	oui	
Xaffévillers	88527				oui	oui
Xaronval	88529			oui	oui	

Annexe 5 : Méthodologies d'identification des compartiments des masses d'eau souterraines du bassin Rhin-Meuse appliquées dans le cadre de la révision des zones vulnérables

Pour délimiter les zones vulnérables, l'arrêté du 5 mars 2015 impose un zonage à la masse d'eau souterraine, une compartimentation de cette masse d'eau peut cependant être utilisée si un fonctionnement hydrogéologique différencié peut être identifié.

Sur le bassin Rhin-Meuse, cette réflexion a été menée lorsque la campagne de mesures laissait apparaître une forte hétérogénéité dans la répartition des points dépassant les seuils de classement. Le zonage proposé s'appuie sur des compartimentations des masses d'eau suivantes :

- FRCG101.....Nappe d'Alsace, Pliocène de Haguenau et Oligocène
- FRCG102....Sundgau et Jura alsacien
- FRCG108....Domaine du Lias et du Keuper du plateau lorrain versant Rhin
- FRCG109....Calcaires du Dogger versant Meuse nord
- FRCG110.....Calcaires du Dogger des côtes de Moselle versant Rhin
- FRCG112.....Grés d'Hettange et formations gréseuses et argileuses du Lias et du Keuper
- FRCG117.....Champ de fractures alsacien de Saverne

Deux méthodologies ont été mises en œuvre :

- I. Une analyse des différentes caractéristiques hydrogéologiques des secteurs concernés, qui s'appuie sur un ensemble d'éléments caractérisant les nappes, la plupart fournis par des référentiels :
 - Les entités hydrogéologiques du référentiel BD-LISA version 2 de février 2018 ;
 - Les limites des bassins versants hydrologiques de BD-BARTHAGE ;
 - Les cours d'eau de BD-CARTHAGE ;
 - Les points d'eau de la Banque de Données du Sous-Sol (BSS), notamment les sources ;
 - Les cartes géologiques au 1/50 000^e ;

L'objectif étant d'identifier des compartiments au sein des masses d'eau souterraines, les délimitations ont été systématiquement bornées aux limites des masses d'eau.

Pour les masses d'eau souterraines alluviales

Dans le cas des masses d'eau souterraines alluviales, du fait de la proximité des eaux de la nappe avec la surface, les écoulements superficiels sont en relation hydrodynamique avec les eaux souterraines. Aussi, les lignes de partage des eaux superficielles, autrement dit les crêtes topographiques, sont assimilables aux lignes de partage des eaux souterraines, aussi appelées crêtes piézométriques. En conséquence, les bassins versants hydrologiques peuvent être assimilés à des bassins versants hydrogéologiques. En outre, le cours d'eau peut jouer le rôle de barrière hydraulique pour les écoulements souterrains, lorsqu'il n'est pas déconnecté de la nappe, qu'il soit drainant ou perdant, et que son lit repose sur le même substratum que la nappe.

Pour les masses d'eau souterraines imperméables localement aquifères

Pour les masses d'eau imperméables localement aquifère, on distingue globalement trois cas distincts de fonctionnement hydrogéologique :

- Les écoulements souterrains sont alimentés par des buttes ou des hauteurs dont les sommets sont aquifères. Généralement, des sources apparaissent alors à l'interface entre ces formations aquifères et le substratum peu perméable. Dans ce cas, l'ensemble de la formation aquifère et, éventuellement, pour prendre en compte les ruissellements, l'ensemble ou les parties du bassin versant hydrographique reposant sur le substratum peu perméable où émergent les sources, constituent un compartiment hydrogéologique indépendant du reste de la masse d'eau ;
- Les eaux souterraines s'écoulent au sein d'une alternance de formations plus ou moins aquifères au sein de la masse d'eau. Dans ce cas, les écoulements souterrains sont très similaires aux écoulements superficiels et donc, de même que pour les nappes alluviales peu profondes, on peut assimiler les bassins versants hydrologiques aux bassins versants hydrogéologiques, les limites des bassins versants correspondant alors à des lignes de partage des eaux souterraines ;
- Les eaux souterraines s'écoulent à l'intérieur d'une formation aquifère clairement identifiée au sein de la masse d'eau. Dans ce cas, la formation aquifère est un compartiment hydrogéologique, en tenant compte éventuellement, lorsque cela est justifié, des limites des bassins versants hydrologiques et des cours d'eau en tant que respectivement ligne de partage des eaux souterraines et barrière hydraulique.

Pour les masses d'eau souterraines à dominante sédimentaire calcaire

Les aquifères calcaires présentent aussi bien des écoulements souterrains en relation hydrodynamique avec les écoulements superficiels (c'est notamment le cas des nappes dans les zones épikarstiques), que des écoulements liés à la structure lithologique en cas de présence d'une porosité d'interstices, que des écoulements dits karstiques lorsque la dissolution chimique du calcaire a induit la présence de conduits plus au moins importants. Lorsque les plateaux calcaires sont entaillés par des cours d'eau, mettant à l'affleurement des formations peu voire pas aquifères, des lignes de sources peuvent se former, généralement dans une direction suivant le pendage des bancs calcaires. Ces sources, qui drainent les eaux souterraines vers les cours d'eau, représentent les exutoires de bassins hydrogéologiques

II. Une modélisation des bassins drainants des masses d'eau souterraines

Ce travail s'est fait en trois étapes. La première étape consiste à déterminer la surface libre des nappes d'eau souterraines afin de pouvoir calculer dans un deuxième temps les zones drainées par ces surfaces. La sectorisation par rapport aux masses d'eau souterraines peut alors être réalisée dans un troisième temps.



**PRÉFET
COORDONNATEUR
DU BASSIN
RHIN-MEUSE**

*Liberté
Égalité
Fraternité*

**Direction régionale de l'environnement,
de l'aménagement et du logement
Grand Est**