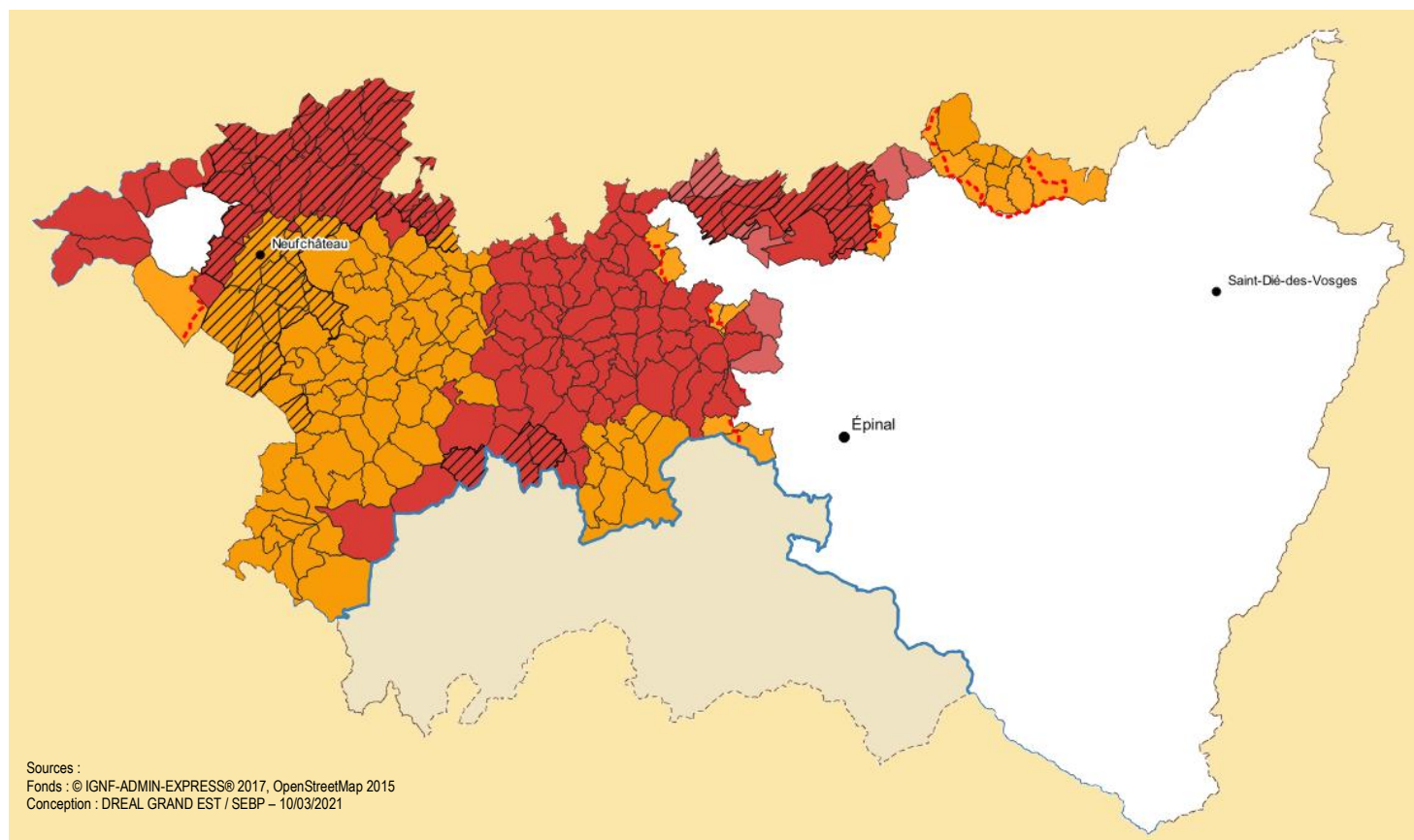








## Zones vulnérables révisées - Département des Vosges (88)



Sources :  
Fonds : © IGNF-ADMIN-EXPRESS© 2017, OpenStreetMap 2015  
Conception : DREAL GRAND EST / SEBP - 10/03/2021

-  Bassin Rhin-Meuse
-  Zones vulnérables actuelles
-  Communes classées au titre des eaux souterraines
-  Communes classées au titre des eaux de surfaces
-  Communes classées au titre des eaux souterraines et de surface
-  limites des bassins versants des eaux de surface classantes

## Lecture des limites de bassins versant – délimitations infra-communales

Pour les communes identifiées comme pouvant faire l'objet d'une délimitation infra-communales, les limites des bassins versant des masses d'eau de surface atteintes par la pollution par les nitrates ou susceptibles de l'être, ou considérées comme subissant ou susceptibles de subir une eutrophisation sont indiquées en pointillées rouges. Il s'agit donc de l'emprise minimale des zones vulnérables sur la commune considérée.

Les travaux ultérieurs préciseront la limite exacte de la zone vulnérable

