







LEGENDE

-  **Puits** Puits comblé intégralement (sable ou béton)
-  **Puits** Puits comblé partiellement (sable ou béton)
-  **Puits** Puits obturé par bouchon(s)
-  Zone d'étude recommandée R=15,00m
-  **R=31,43m** Zone d'aléa fontis sur puits (rayon de la zone inconstructible)
-  Parcelle

Bureau de Recherches Géologiques et Minières
DPSM - UTAM Est

COMMUNE DE CARLING
Section 4
SITUATION PUIITS 8



2, Avenue de Moselle
B.P.30006
57801 FREYMING-MERLEBACH Cedex
Service Géomètres Topographie

