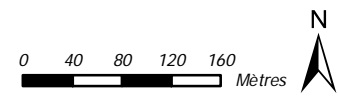




Légende

Cf. légende détaillée au début de l'atlas

A1	A2	A3			
B1	B2	B3	B4	B5	
C1	C2	C3	C4	C5	C6
D1	D2	D3	D4	D5	
E1	E2	E3	E4	E5	E6
F1	F2	F3	F4	F5	F6
G1	G2	G3	G4	G5	G6
H1	H2	H3	H4	H5	
I1	I2	I3	I4	I5	I6
	J2	J3	J4	J5	J6
	K2	K3	K4	K5	K6
	L2	L3	L4	L5	

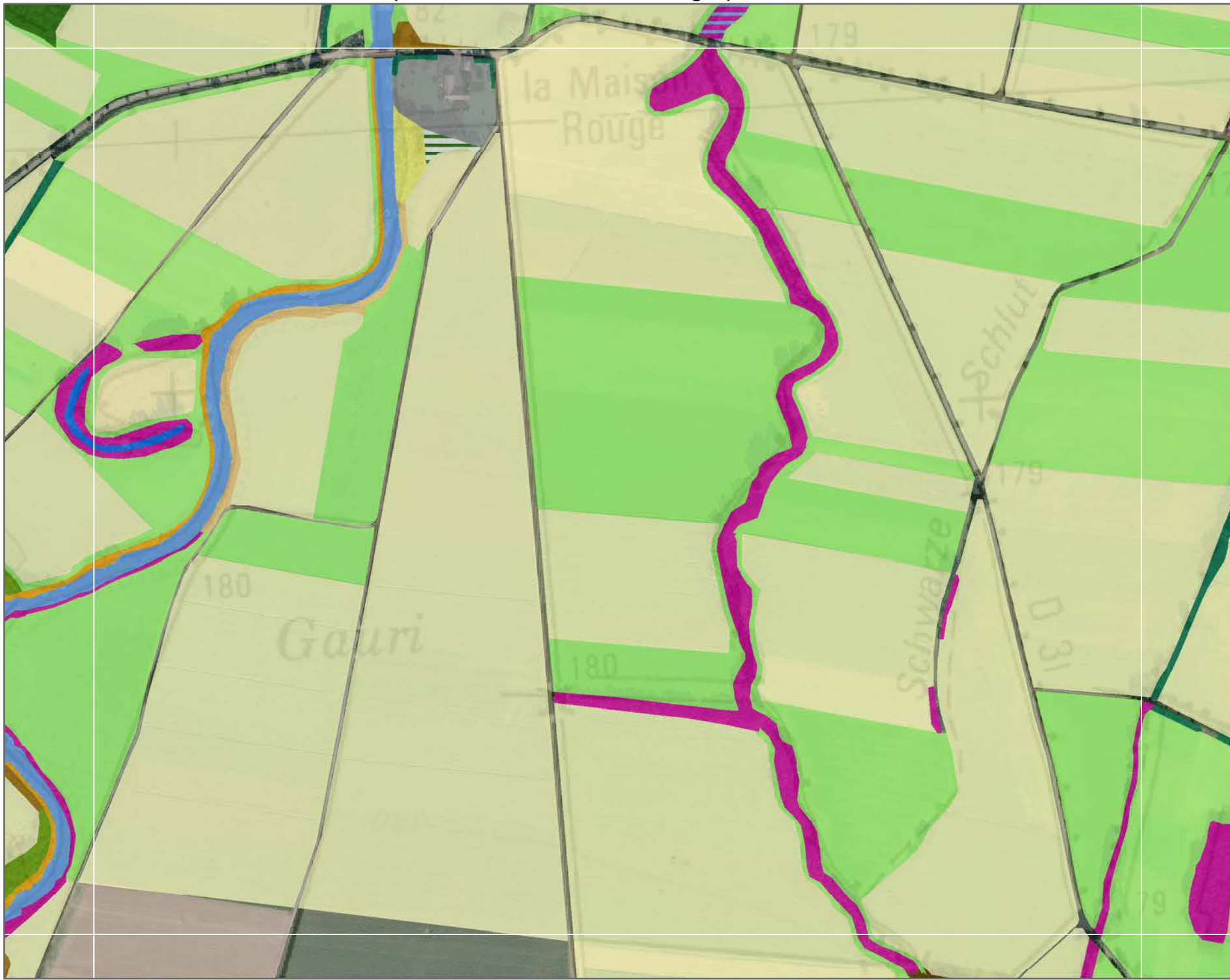


Sources
 Habitats: Gereco 2015, RPG 2012, et Office National des Forêts
 Fond de carte: SCAN25 © © IGN 2014
 Cours d'eau: BD Topo © © IGN 2014
 Limites de la ZPS: DREAL Alsace

Réalisation
 Gereco SARL
 30 avenue général Leclerc
 38217 VIENNE Cedex
 siegesocial@gereco-environnement.fr



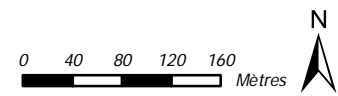
ZPS « Ried de Colmar à Sélestat » partie haut-rhinoise - Cartographie des habitats naturels - Dalle I3



Légende

Cf. légende détaillée au début de l'atlas

A1	A2	A3			
B1	B2	B3	B4	B5	
C1	C2	C3	C4	C5	C6
D1	D2	D3	D4	D5	
E1	E2	E3	E4	E5	E6
F1	F2	F3	F4	F5	F6
G1	G2	G3	G4	G5	G6
H1	H2	H3	H4	H5	
I1	I2	I3	I4	I5	I6
J1	J2	J3	J4	J5	J6
K1	K2	K3	K4	K5	K6
L1	L2	L3	L4	L5	

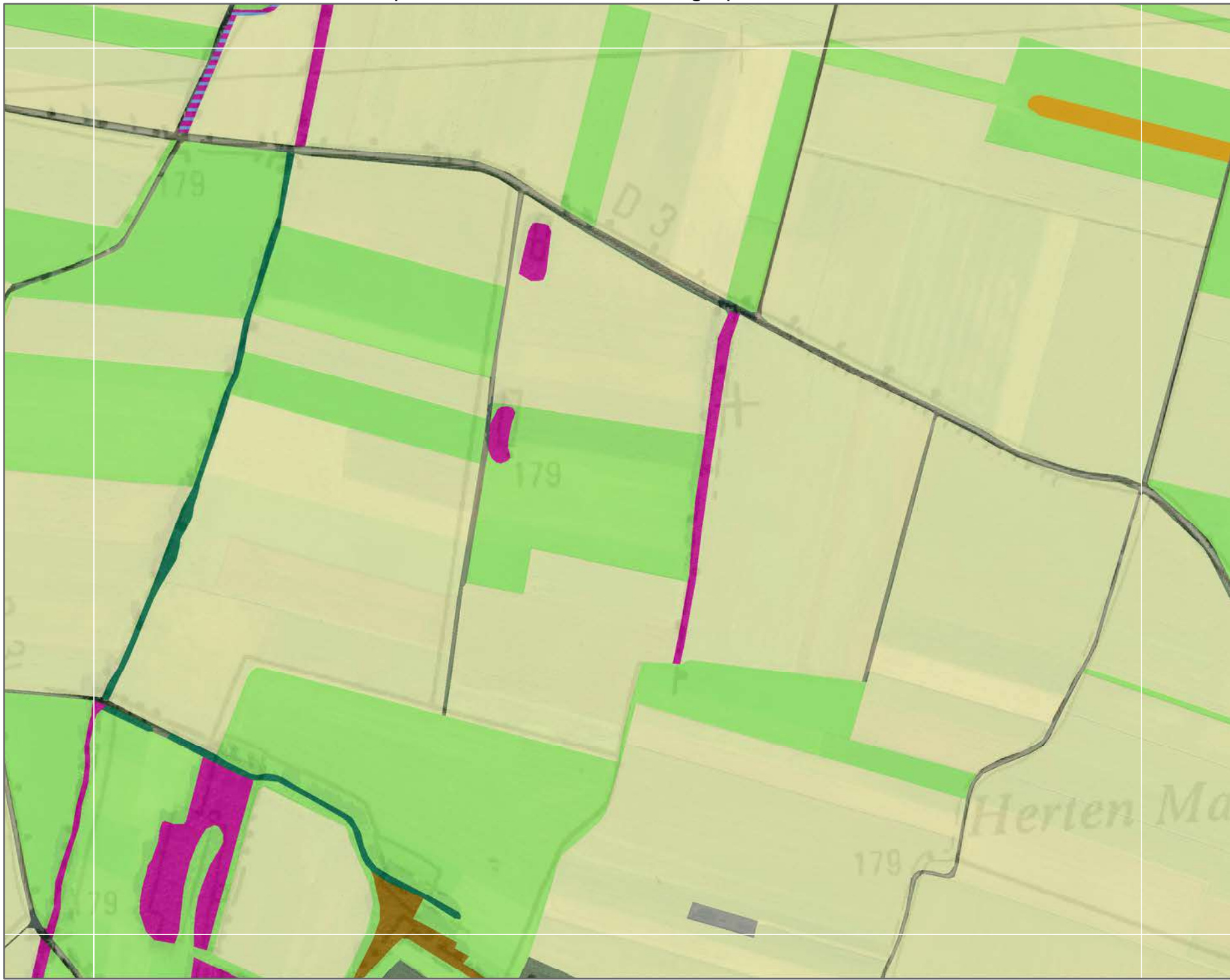


Sources
 Habitats: Gereco 2015, RPG 2012, et Office National des Forêts
 Fond de carte: SCAN25 © IGN 2014
 Cours d'eau:BD Topo © IGN 2014
 Limites de la ZPS: DREAL Alsace

Réalisation
 Gereco SARL
 30 avenue général Leclerc
 38217 VIENNE Cedex
 siegesocial@gereco-environnement.fr



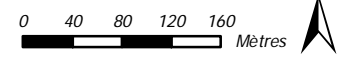
ZPS « Ried de Colmar à Sélestat » partie haut-rhinoise - Cartographie des habitats naturels - Dalle I4



Légende

Cf. légende détaillée au début de l'atlas

A1	A2	A3			
B1	B2	B3	B4	B5	
C1	C2	C3	C4	C5	C6
D1	D2	D3	D4	D5	
E1	E2	E3	E4	E5	E6
F1	F2	F3	F4	F5	F6
G1	G2	G3	G4	G5	G6
H1	H2	H3	H4	H5	
I1	I2	I3	I4	I5	I6
	J2	J3	J4	J5	J6
	K2	K3	K4	K5	K6
	L2	L3	L4	L5	



Sources
 Habitats: Gereco 2015, RPG 2012, et Office National des Forêts
 Fond de carte: SCAN25 © IGN 2014
 Cours d'eau:BD Topo © IGN 2014
 Limites de la ZPS: DREAL Alsace

Réalisation
 Gereco SARL
 30 avenue général Leclerc
 38217 VIENNE Cedex
 siegesocial@gereco-environnement.fr

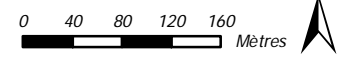




Légende

Cf. légende détaillée au début de l'atlas

A1	A2	A3			
B1	B2	B3	B4	B5	
C1	C2	C3	C4	C5	C6
D1	D2	D3	D4	D5	
E1	E2	E3	E4	E5	E6
F1	F2	F3	F4	F5	F6
G1	G2	G3	G4	G5	G6
H1	H2	H3	H4	H5	
I1	I2	I3	I4	I5	I6
J1	J2	J3	J4	J5	J6
K1	K2	K3	K4	K5	K6
L1	L2	L3	L4	L5	



Sources
 Habitats: Gereco 2015, RPG 2012, et Office National des Forêts
 Fond de carte: SCAN25 © ©IGN 2014
 Cours d'eau:BD Topo © ©IGN 2014
 Limites de la ZPS: DREAL Alsace

Réalisation
 Gereco SARL
 30 avenue général Leclerc
 38217 VIENNE Cedex
 siegesocial@gereco-environnement.fr



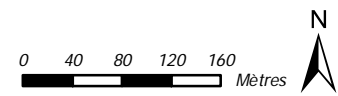
ZPS « Ried de Colmar à Sélestat » partie haut-rhinoise - Cartographie des habitats naturels - Dalle I6



Légende

Cf. légende détaillée au début de l'atlas

A1	A2	A3			
B1	B2	B3	B4	B5	
C1	C2	C3	C4	C5	C6
D1	D2	D3	D4	D5	
E1	E2	E3	E4	E5	E6
F1	F2	F3	F4	F5	F6
G1	G2	G3	G4	G5	G6
H1	H2	H3	H4	H5	
I1	I2	I3	I4	I5	I6
J2	J3	J4	J5	J6	
K2	K3	K4	K5	K6	
L2	L3	L4	L5		



Sources
 Habitats: Gereco 2015, RPG 2012, et Office National des Forêts
 Fond de carte: SCAN25 © © IGN 2014
 Cours d'eau: BD Topo © © IGN 2014
 Limites de la ZPS: DREAL Alsace

Réalisation
 Gereco SARL
 30 avenue général Leclerc
 38217 VIENNE Cedex
 siegesocial@gereco-environnement.fr

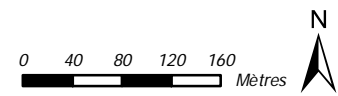


ZPS « Ried de Colmar à Sélestat » partie haut-rhinoise - Cartographie des habitats naturels - Dalle J2



Légende
 Cf. légende détaillée au début de l'atlas

A1	A2	A3			
B1	B2	B3	B4	B5	
C1	C2	C3	C4	C5	C6
D1	D2	D3	D4	D5	
E1	E2	E3	E4	E5	E6
F1	F2	F3	F4	F5	F6
G1	G2	G3	G4	G5	G6
H1	H2	H3	H4	H5	
I1	I2	I3	I4	I5	I6
	J2	J3	J4	J5	J6
	K2	K3	K4	K5	K6
	L2	L3	L4	L5	



Sources
 Habitats: Gereco 2015, RPG 2012, et Office National des Forêts
 Fond de carte: SCAN25 © © IGN 2014
 Cours d'eau:BD Topo © © IGN 2014
 Limites de la ZPS: DREAL Alsace

Réalisation
 Gereco SARL
 30 avenue général Leclerc
 38217 VIENNE Cedex
 siegesocial@gereco-environnement.fr

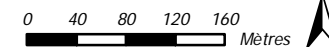




Légende

Cf. légende détaillée au début de l'atlas

A1	A2	A3				
B1	B2	B3	B4	B5		
C1	C2	C3	C4	C5	C6	
D1	D2	D3	D4	D5		
E1	E2	E3	E4	E5	E6	
F1	F2	F3	F4	F5	F6	
G1	G2	G3	G4	G5	G6	
H1	H2	H3	H4	H5		
I1	I2	I3	I4	I5	I6	
J2	J3	J4	J5	J6		
K2	K3	K4	K5	K6		
L2	L3	L4	L5			



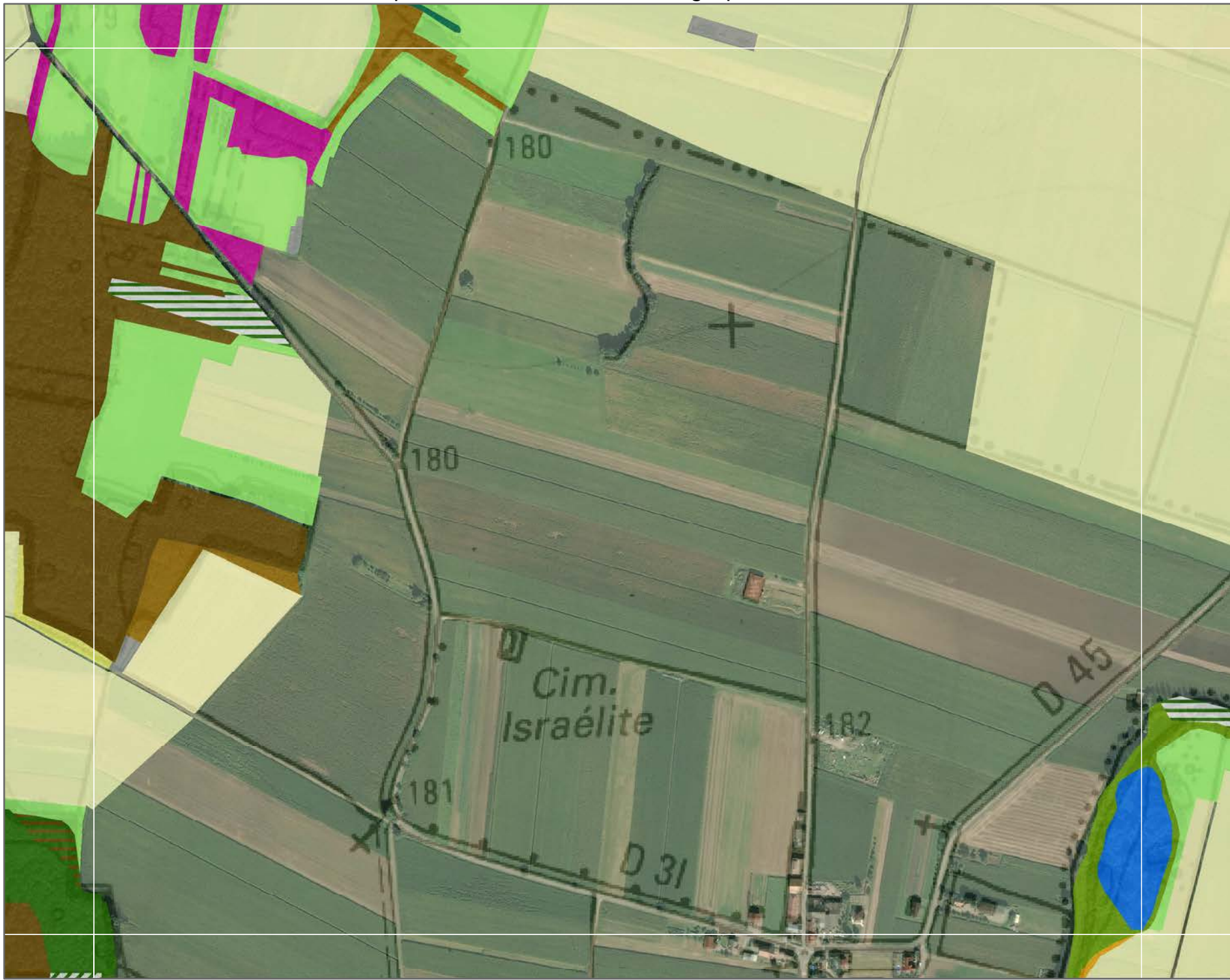
Sources

Habitats: Gereco 2015, RPG 2012, et Office National des Forêts
 Fond de carte: SCAN25 © © IGN 2014
 Cours d'eau: BD Topo © © IGN 2014
 Limites de la ZPS: DREAL Alsace

Réalisation

Gereco SARL
 30 avenue général Leclerc
 38217 VIENNE Cedex
 siegesocial@gereco-environnement.fr

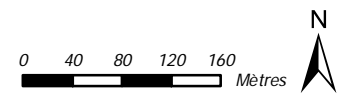




Légende

Cf. légende détaillée au début de l'atlas

A1	A2	A3			
B1	B2	B3	B4	B5	
C1	C2	C3	C4	C5	C6
D1	D2	D3	D4	D5	
E1	E2	E3	E4	E5	E6
F1	F2	F3	F4	F5	F6
G1	G2	G3	G4	G5	G6
H1	H2	H3	H4	H5	
I1	I2	I3	I4	I5	I6
J2	J3	J4	J5	J6	
K2	K3	K4	K5	K6	
L2	L3	L4	L5		



Sources
 Habitats: Gereco 2015, RPG 2012, et Office National des Forêts
 Fond de carte: SCAN25 © IGN 2014
 Cours d'eau: BD Topo © IGN 2014
 Limites de la ZPS: DREAL Alsace

Réalisation
 Gereco SARL
 30 avenue général Leclerc
 38217 VIENNE Cedex
 siegesocial@gereco-environnement.fr

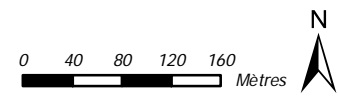
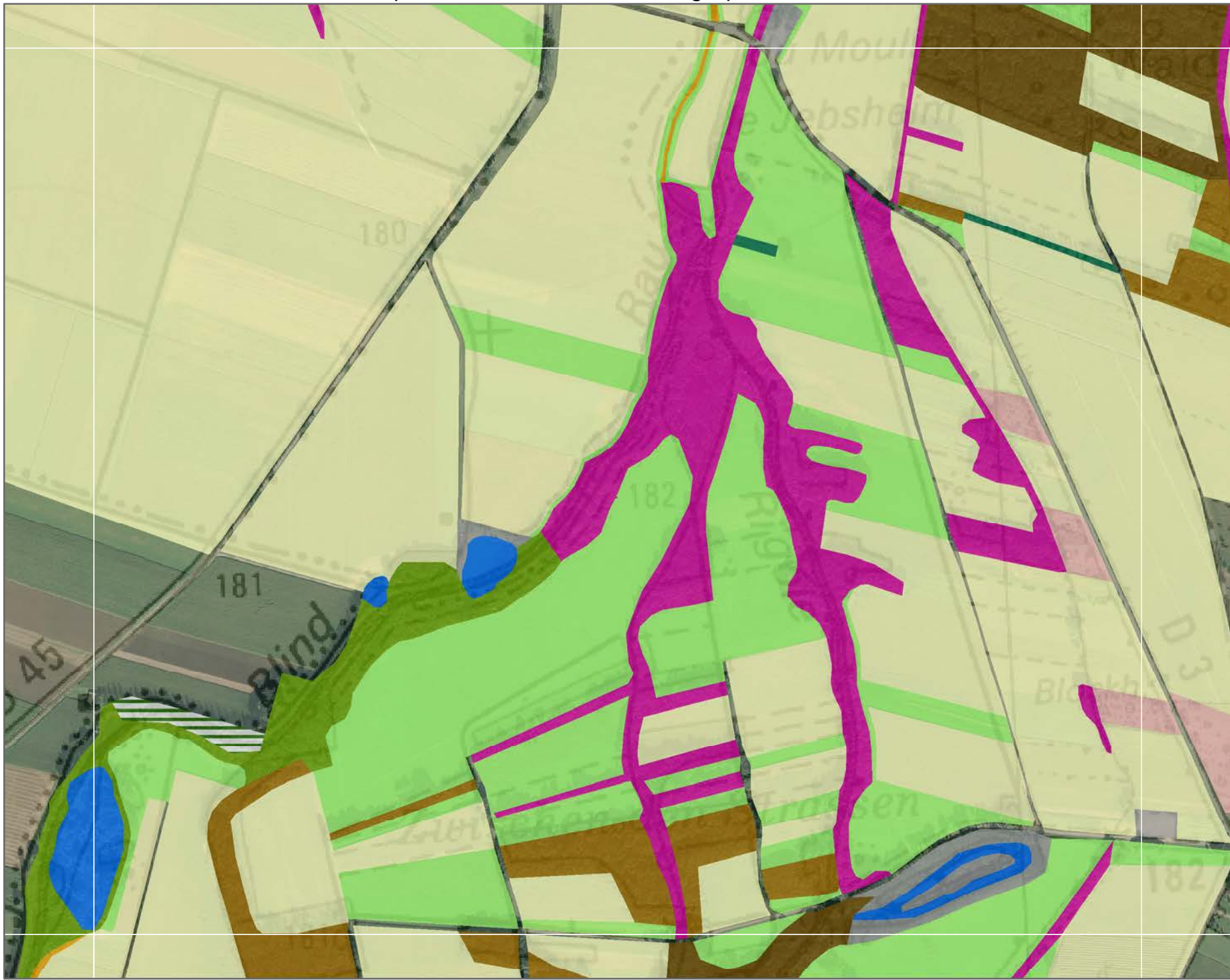


ZPS « Ried de Colmar à Sélestat » partie haut-rhinoise - Cartographie des habitats naturels - Dalle J5

Légende

Cf. légende détaillée au début de l'atlas

A1	A2	A3			
B1	B2	B3	B4	B5	
C1	C2	C3	C4	C5	C6
D1	D2	D3	D4	D5	
E1	E2	E3	E4	E5	E6
F1	F2	F3	F4	F5	F6
G1	G2	G3	G4	G5	G6
H1	H2	H3	H4	H5	
I1	I2	I3	I4	I5	I6
J2	J3	J4	J5	J6	
K2	K3	K4	K5	K6	
L2	L3	L4	L5		



Sources
 Habitats: Gereco 2015, RPG 2012, et Office National des Forêts
 Fond de carte: SCAN25 © ©IGN 2014
 Cours d'eau:BD Topo © ©IGN 2014
 Limites de la ZPS: DREAL Alsace

Réalisation
 Gereco SARL
 30 avenue général Leclerc
 38217 VIENNE Cedex
 siegesocial@gereco-environnement.fr

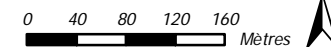




Légende

Cf. légende détaillée au début de l'atlas

A1	A2	A3			
B1	B2	B3	B4	B5	
C1	C2	C3	C4	C5	C6
D1	D2	D3	D4	D5	
E1	E2	E3	E4	E5	E6
F1	F2	F3	F4	F5	F6
G1	G2	G3	G4	G5	G6
H1	H2	H3	H4	H5	
I1	I2	I3	I4	I5	I6
	J2	J3	J4	J5	J6
	K2	K3	K4	K5	K6
	L2	L3	L4	L5	



Sources

Habitats: Gereco 2015, RPG 2012, et Office National des Forêts
 Fond de carte: SCAN25 © IGN 2014
 Cours d'eau: BD Topo © IGN 2014
 Limites de la ZPS: DREAL Alsace

Réalisation

Gereco SARL
 30 avenue général Leclerc
 38217 VIENNE Cedex
 siegesocial@gereco-environnement.fr



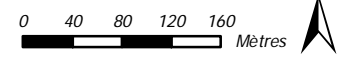
ZPS « Ried de Colmar à Sélestat » partie haut-rhinoise - Cartographie des habitats naturels - Dalle K2



Légende

Cf. légende détaillée au début de l'atlas

A1	A2	A3			
B1	B2	B3	B4	B5	
C1	C2	C3	C4	C5	C6
D1	D2	D3	D4	D5	
E1	E2	E3	E4	E5	E6
F1	F2	F3	F4	F5	F6
G1	G2	G3	G4	G5	G6
H1	H2	H3	H4	H5	
I1	I2	I3	I4	I5	I6
J2	J3	J4	J5	J6	
K2	K3	K4	K5	K6	
L2	L3	L4	L5		



Sources
 Habitats: Gereco 2015, RPG 2012, et Office National des Forêts
 Fond de carte: SCAN25 © © IGN 2014
 Cours d'eau: BD Topo © © IGN 2014
 Limites de la ZPS: DREAL Alsace

Réalisation
 Gereco SARL
 30 avenue général Leclerc
 38217 VIENNE Cedex
 siegesocial@gereco-environnement.fr



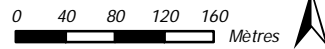
ZPS « Ried de Colmar à Sélestat » partie haut-rhinoise - Cartographie des habitats naturels - Dalle K3



Légende

Cf. légende détaillée au début de l'atlas

A1	A2	A3			
B1	B2	B3	B4	B5	
C1	C2	C3	C4	C5	C6
D1	D2	D3	D4	D5	
E1	E2	E3	E4	E5	E6
F1	F2	F3	F4	F5	F6
G1	G2	G3	G4	G5	G6
H1	H2	H3	H4	H5	
I1	I2	I3	I4	I5	I6
J2	J3	J4	J5	J6	
K2	K3	K4	K5	K6	
L2	L3	L4	L5		



Sources

Habitats: Gereco 2015, RPG 2012, et Office National des Forêts
 Fond de carte: SCAN25 ® © IGN 2014
 Cours d'eau:BD Topo ® © IGN 2014
 Limites de la ZPS: DREAL Alsace

Réalisation

Gereco SARL
 30 avenue général Leclerc
 38217 VIENNE Cedex
 siegesocial@gereco-environnement.fr



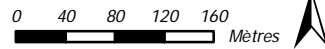
ZPS « Ried de Colmar à Sélestat » partie haut-rhinoise - Cartographie des habitats naturels - Dalle K4



Légende

Cf. légende détaillée au début de l'atlas

A1	A2	A3			
B1	B2	B3	B4	B5	
C1	C2	C3	C4	C5	C6
D1	D2	D3	D4	D5	
E1	E2	E3	E4	E5	E6
F1	F2	F3	F4	F5	F6
G1	G2	G3	G4	G5	G6
H1	H2	H3	H4	H5	
I1	I2	I3	I4	I5	I6
J2	J3	J4	J5	J6	
K2	K3	K4	K5	K6	
L2	L3	L4	L5		



Sources
 Habitats: Gereco 2015, RPG 2012, et Office National des Forêts
 Fond de carte: SCAN25 © © IGN 2014
 Cours d'eau: BD Topo © © IGN 2014
 Limites de la ZPS: DREAL Alsace

Réalisation
 Gereco SARL
 30 avenue général Leclerc
 38217 VIENNE Cedex
 siegesocial@gereco-environnement.fr



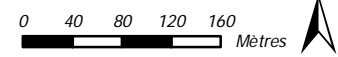
ZPS « Ried de Colmar à Sélestat » partie haut-rhinoise - Cartographie des habitats naturels - Dalle K5



Légende

Cf. légende détaillée au début de l'atlas

A1	A2	A3			
B1	B2	B3	B4	B5	
C1	C2	C3	C4	C5	C6
D1	D2	D3	D4	D5	
E1	E2	E3	E4	E5	E6
F1	F2	F3	F4	F5	F6
G1	G2	G3	G4	G5	G6
H1	H2	H3	H4	H5	
I1	I2	I3	I4	I5	I6
J2	J3	J4	J5	J6	
K2	K3	K4	K5	K6	
L2	L3	L4	L5		



Sources

Habitats: Gereco 2015, RPG 2012, et Office National des Forêts
 Fond de carte: SCAN25 © ©IGN 2014
 Cours d'eau:BD Topo © ©IGN 2014
 Limites de la ZPS: DREAL Alsace

Réalisation

Gereco SARL
 30 avenue général Leclerc
 38217 VIENNE Cedex
 siegesocial@gereco-environnement.fr

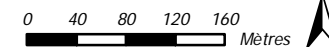




Légende

Cf. légende détaillée au début de l'atlas

A1	A2	A3			
B1	B2	B3	B4	B5	
C1	C2	C3	C4	C5	C6
D1	D2	D3	D4	D5	
E1	E2	E3	E4	E5	E6
F1	F2	F3	F4	F5	F6
G1	G2	G3	G4	G5	G6
H1	H2	H3	H4	H5	
I1	I2	I3	I4	I5	I6
J2	J3	J4	J5	J6	
K2	K3	K4	K5	K6	
L2	L3	L4	L5		



Sources

Habitats: Gereco 2015, RPG 2012, et Office National des Forêts
 Fond de carte: SCAN25 © © IGN 2014
 Cours d'eau: BD Topo © © IGN 2014
 Limites de la ZPS: DREAL Alsace

Réalisation

Gereco SARL
 30 avenue général Leclerc
 38217 VIENNE Cedex
 siegesocial@gereco-environnement.fr

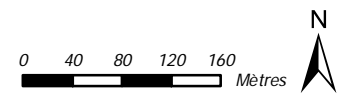




Légende

Cf. légende détaillée au début de l'atlas

A1	A2	A3				
B1	B2	B3	B4	B5		
C1	C2	C3	C4	C5	C6	
D1	D2	D3	D4	D5		
E1	E2	E3	E4	E5	E6	
F1	F2	F3	F4	F5	F6	
G1	G2	G3	G4	G5	G6	
H1	H2	H3	H4	H5		
I1	I2	I3	I4	I5	I6	
	J2	J3	J4	J5	J6	
	K2	K3	K4	K5	K6	
	L2	L3	L4	L5		

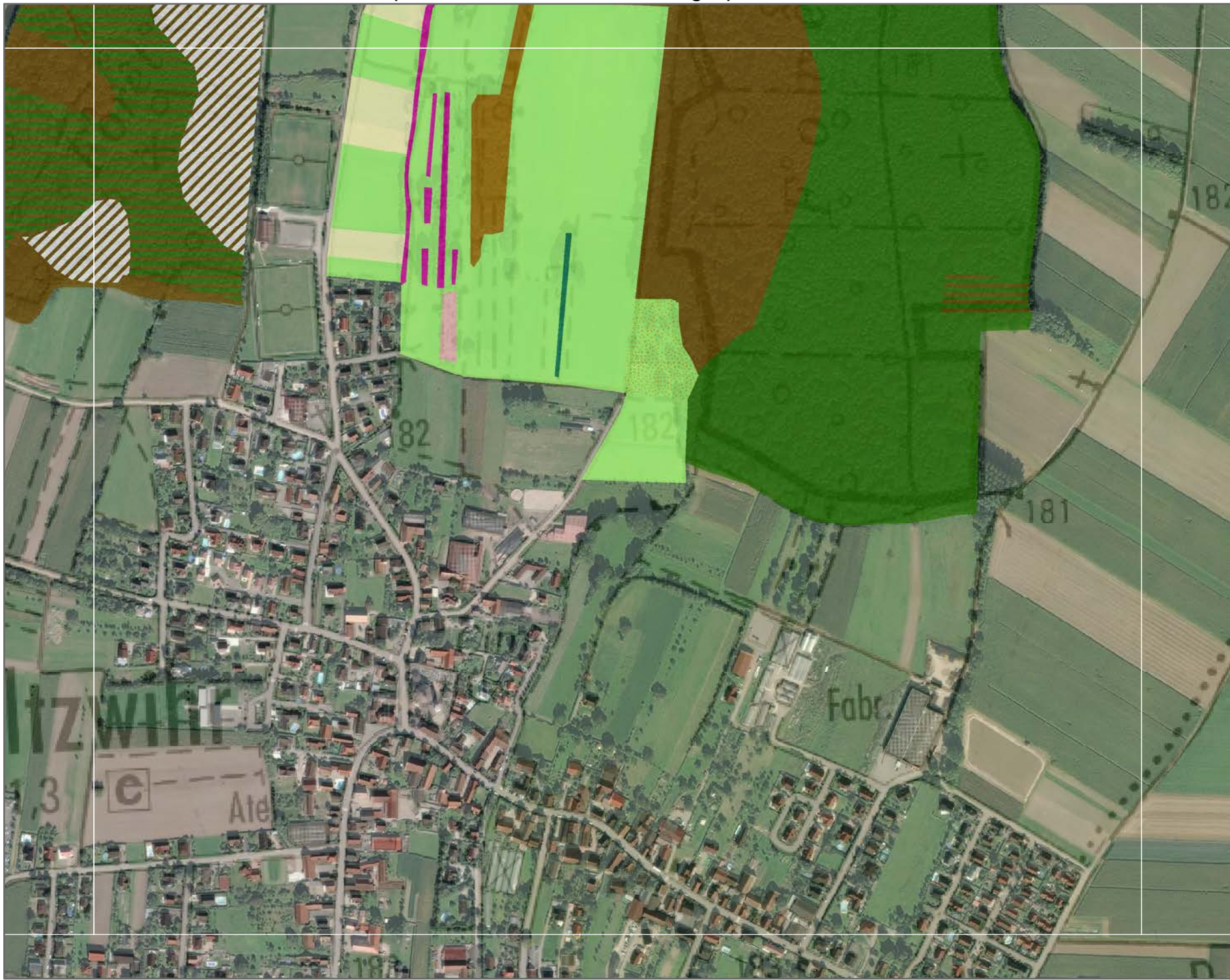


Sources
 Habitats: Gereco 2015, RPG 2012, et Office National des Forêts
 Fond de carte: SCAN25 © © IGN 2014
 Cours d'eau: BD Topo © © IGN 2014
 Limites de la ZPS: DREAL Alsace

Réalisation
 Gereco SARL
 30 avenue général Leclerc
 38217 VIENNE Cedex
 siegesocial@gereco-environnement.fr



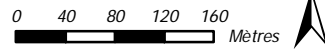
ZPS « Ried de Colmar à Sélestat » partie haut-rhinoise - Cartographie des habitats naturels - Dalle L3



Légende

Cf. légende détaillée au début de l'atlas

A1	A2	A3			
B1	B2	B3	B4	B5	
C1	C2	C3	C4	C5	C6
D1	D2	D3	D4	D5	
E1	E2	E3	E4	E5	E6
F1	F2	F3	F4	F5	F6
G1	G2	G3	G4	G5	G6
H1	H2	H3	H4	H5	
I1	I2	I3	I4	I5	I6
J2	J3	J4	J5	J6	
K2	K3	K4	K5	K6	
L2	L3	L4	L5		



Sources
 Habitats: Gereco 2015, RPG 2012, et Office National des Forêts
 Fond de carte: SCAN25 © ©IGN 2014
 Cours d'eau:BD Topo © ©IGN 2014
 Limites de la ZPS: DREAL Alsace

Réalisation
 Gereco SARL
 30 avenue général Leclerc
 38217 VIENNE Cedex
 siegesocial@gereco-environnement.fr



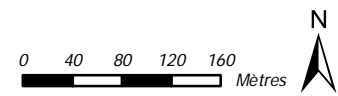
ZPS « Ried de Colmar à Sélestat » partie haut-rhinoise - Cartographie des habitats naturels - Dalle L4



Légende

Cf. légende détaillée au début de l'atlas

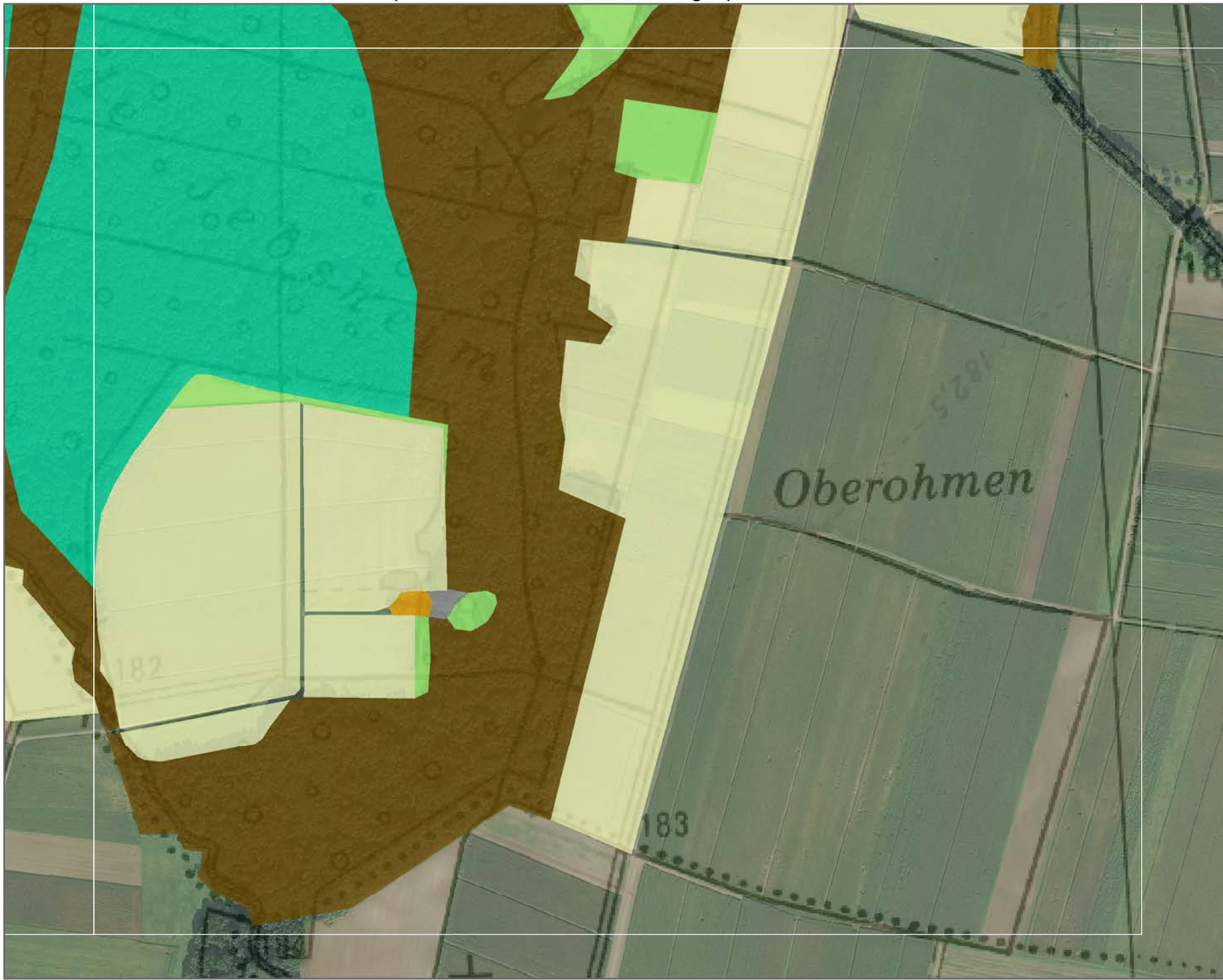
A1	A2	A3			
B1	B2	B3	B4	B5	
C1	C2	C3	C4	C5	C6
D1	D2	D3	D4	D5	
E1	E2	E3	E4	E5	E6
F1	F2	F3	F4	F5	F6
G1	G2	G3	G4	G5	G6
H1	H2	H3	H4	H5	
I1	I2	I3	I4	I5	I6
J1	J2	J3	J4	J5	J6
K1	K2	K3	K4	K5	K6
L1	L2	L3	L4	L5	



Sources
 Habitats: Gereco 2015, RPG 2012, et Office National des Forêts
 Fond de carte: SCAN25 © © IGN 2014
 Cours d'eau: BD Topo © © IGN 2014
 Limites de la ZPS: DREAL Alsace

Réalisation
 Gereco SARL
 30 avenue général Leclerc
 38217 VIENNE Cedex
 siegesocial@gereco-environnement.fr

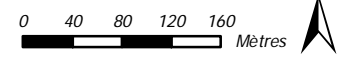




Légende

Cf. légende détaillée au début de l'atlas

A1	A2	A3			
B1	B2	B3	B4	B5	
C1	C2	C3	C4	C5	C6
D1	D2	D3	D4	D5	
E1	E2	E3	E4	E5	E6
F1	F2	F3	F4	F5	F6
G1	G2	G3	G4	G5	G6
H1	H2	H3	H4	H5	
I1	I2	I3	I4	I5	I6
	J2	J3	J4	J5	J6
	K2	K3	K4	K5	K6
	L2	L3	L4	L5	



Sources

Habitats: Gereco 2015, RPG 2012, et Office National des Forêts
 Fond de carte: SCAN25 © © IGN 2014
 Cours d'eau: BD Topo © © IGN 2014
 Limites de la ZPS: DREAL Alsace

Réalisation


Gereco SARL
 30 avenue général Leclerc
 38217 VIENNE Cedex
 siegesocial@gereco-environnement.fr




F.2.2 Cartographie des habitats naturels phytosociologiques (64 p.)



ZPS "Ried de Colmar à Sélestat" partie haut-rhinoise - Cartographie phytosociologique des habitats - Légende


Habitats "Milieux forestiers"

-  Alnion glutinosae
-  Cb Alno glutinosae - Ulmenalia minoris
-  Cb Ulmenion minoris
-  Cf Alnion glutinosae
-  Cf Ulmenion minoris
-  Robinietaea pseudoacaciae
-  Ulmenion minoris










-  Glechomo hederaceae-Carpinetum betuli
-  Alno glutinosae-Carpinetum betuli
-  Alno-Carpinetum ou Deschampsio-Quercetum ?
-  Alno-Carpinetum x Deschampsio-Quercetum
-  Alno-Carpinetum ?
-  Alno-Carpinetum x Deschampsio-Quercetum ?
-  Deschampsio-Quercetum ?
-  Deschampsio cespitosae-Quercetum roboris



-  Cf Salicion albae
-  Cf Salicion albae (cb Salicetalia albae ?)


-  Crataego monogynae-Prunetea spinosae
-  Franguletea alni

-  NA (Cf Alnion glutinosae)





Habitats "Milieu ouvert"






-  Alopecuro pratensis-Arrhenatheretum elatioris
-  Arrhenatheretalia elatioris
-  Arrhenatheretalia elatioris x Artemisietea vulgaris
-  Arrhenatheretalia elatioris x Phragmiton communis
-  Arrhenatherion elatioris
-  Cb Agrostio stoloniferae-Arrhenatheretea elatioris
-  Colchico autumnalis - Arrhenatherenion elatioris
-  Colchico autumnalis-Festucetum pratensis
-  Lolio perennis-Plantaginion majoris




-  Cb Galio aparines - Urticetea dioica pp
-  Galio aparines-Urticetea dioicae


-  Artemisietea vulgaris


Habitats "Milieu aquatique"

-  Cb Artemisietalia vulgaris
-  Cb Populetales albae
-  Cb Populetales albae x Phragmiton communis
-  Cb Salicetalia albae

-  Cb Salicetalia auritae x Phragmiton communis
-  Franguletea alni x Phragmiton communis
-  Magnocaricion elatae
-  Phragmiton communis
-  Phragmiton communis pp

-  Phalaridion arundinaceae
-  Phalaridion arundinaceae pp
-  Typhetum latifoliae pp

-  NA x Glycerio-Sparganietum neglecti

 Sans correspondance



Cartographie phytosociologique des habitats

Habitats "Milieu forestiers"

- Alnion glutinosae
- Cb Alno glutinosae - Ulmenea minoris
- Cb Ulmion minoris
- Cf Alnion glutinosae
- Cf Ulmion minoris
- Robinieta pseudoacaciae
- Ulmion minoris

- Glechomo hederaceae-Carpinetum betuli
- Alno glutinosae-Carpinetum betuli
- Alno-Carpinetum ou Deschampsio-Quercetum ?
- Alno-Carpinetum x Deschampsio-Quercetum
- Alno-Carpinetum ?
- Alno-Carpinetum x Deschampsio-Quercetum ?
- Deschampsio-Quercetum ?
- Deschampsio cespitosae-Quercetum roboris

- Cf Salicion albae
- Cf Salicion albae (cb Salicetalia albae ?)

- Crataego monogynae-Prunetea spinosae
- Franguletea alni
- NA (Cf Alnion glutinosae)

Habitats "Milieu ouvert"

- Alopecuro pratensis-Arrhenatheretum elatioris
- Arrhenatheretalia elatioris
- Arrhenatheretalia elatioris x Artemisietea vulgaris
- Arrhenatheretalia elatioris x Phragmition communis
- Arrhenatherion elatioris
- Cb Agrostio stoloniferae-Arrhenatheretalia elatioris
- Colchico autumnalis - Arrhenatherion elatioris
- Colchico autumnalis-Festucetum pratensis
- Lolio perennis-Plantaginion majoris
- Cb Galio aparines - Urticetea dioica pp
- Galio aparines-Urticetea dioicae
- Artemisietea vulgaris

Habitats "Milieu aquatique"

- Cb Artemisietalia vulgaris
- Cb Populetales albae
- Cb Populetales albae x Phragmition communis
- Cb Salicetalia albae
- Cb Salicetalia auritae x Phragmition communis
- Franguletea alni x Phragmition communis
- Magnocaricion elatae
- Phragmition communis
- Phragmition communis pp
- Phalaridion arundinaceae
- Phalaridion arundinaceae pp
- Typhetum latifoliae pp
- NA x Glycerio-Sparganietum neglecti

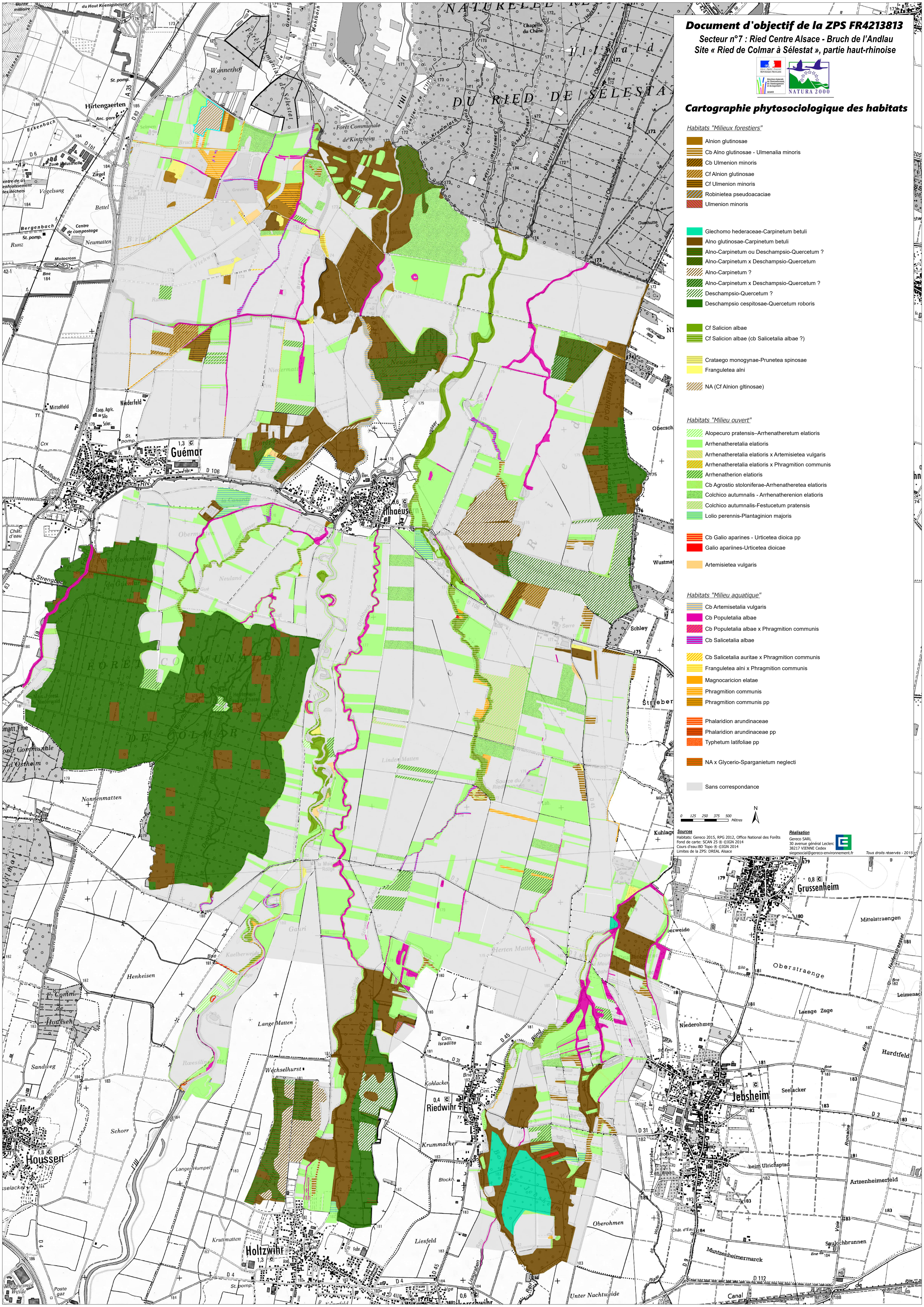
Sans correspondance



Sources: Habitats: Gercoc 2015, RPC 2012, Office National des Forêts
Fond de carte: SCAN 25 © IGN 2014
Cours d'eau: BD Topo © IGN 2014
Limites de la ZPS: DREAL Alsace

Réalisation: Gercoc SARL
30 avenue général Leclerc
38217 VIENNE Cedex
siegesocial@gercoc-environnement.fr

Tous droits réservés - 2015



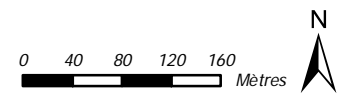
ZPS « Ried de Colmar à Sélestat » partie haut-rhinoise - Cartographie des habitats phytosociologiques - Dalle A1



Légende

Cf. légende détaillée au début de l'atlas

A1	A2	A3			
B1	B2	B3	B4	B5	
C1	C2	C3	C4	C5	C6
D1	D2	D3	D4	D5	
E1	E2	E3	E4	E5	E6
F1	F2	F3	F4	F5	F6
G1	G2	G3	G4	G5	G6
H1	H2	H3	H4	H5	
I1	I2	I3	I4	I5	I6
	J2	J3	J4	J5	J6
	K2	K3	K4	K5	K6
	L2	L3	L4	L5	



Sources
 Habitats: Gereco 2015, RPG 2012, et Office National des Forêts
 Fond de carte: SCAN25 © © IGN 2014
 Cours d'eau: BD Topo © © IGN 2014
 Limites de la ZPS: DREAL Alsace

Réalisation
 Gereco SARL
 30 avenue général Leclerc
 38217 VIENNE Cedex
 siegesocial@gereco-environnement.fr



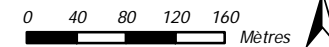
ZPS « Ried de Colmar à Sélestat » partie haut-rhinoise - Cartographie des habitats phytosociologiques - Dalle A2



Légende

Cf. légende détaillée au début de l'atlas

A1	A2	A3			
B1	B2	B3	B4	B5	
C1	C2	C3	C4	C5	C6
D1	D2	D3	D4	D5	
E1	E2	E3	E4	E5	E6
F1	F2	F3	F4	F5	F6
G1	G2	G3	G4	G5	G6
H1	H2	H3	H4	H5	
I1	I2	I3	I4	I5	I6
	J2	J3	J4	J5	J6
	K2	K3	K4	K5	K6
	L2	L3	L4	L5	



Sources

Habitats: Gereco 2015, RPG 2012, et Office National des Forêts
 Fond de carte: SCAN25 © IGN 2014
 Cours d'eau: BD Topo © IGN 2014
 Limites de la ZPS: DREAL Alsace

Réalisation

Gereco SARL
 30 avenue général Leclerc
 38217 VIENNE Cedex
 siegesocial@gereco-environnement.fr

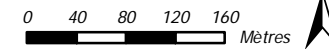




Légende

Cf. légende détaillée au début de l'atlas

A1	A2	A3				
B1	B2	B3	B4	B5		
C1	C2	C3	C4	C5	C6	
D1	D2	D3	D4	D5		
E1	E2	E3	E4	E5	E6	
F1	F2	F3	F4	F5	F6	
G1	G2	G3	G4	G5	G6	
H1	H2	H3	H4	H5		
I1	I2	I3	I4	I5	I6	
	J2	J3	J4	J5	J6	
	K2	K3	K4	K5	K6	
	L2	L3	L4	L5		



Sources

Habitats: Gereco 2015, RPG 2012, et Office National des Forêts
 Fond de carte: SCAN25 © IGN 2014
 Cours d'eau: BD Topo © IGN 2014
 Limites de la ZPS: DREAL Alsace

Réalisation

Gereco SARL
 30 avenue général Leclerc
 38217 VIENNE Cedex
 siegesocial@gereco-environnement.fr

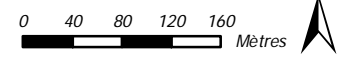




Légende

Cf. légende détaillée au début de l'atlas

A1	A2	A3			
B1	B2	B3	B4	B5	
C1	C2	C3	C4	C5	C6
D1	D2	D3	D4	D5	
E1	E2	E3	E4	E5	E6
F1	F2	F3	F4	F5	F6
G1	G2	G3	G4	G5	G6
H1	H2	H3	H4	H5	
I1	I2	I3	I4	I5	I6
	J2	J3	J4	J5	J6
	K2	K3	K4	K5	K6
	L2	L3	L4	L5	



Sources
 Habitats: Gereco 2015, RPG 2012, et Office National des Forêts
 Fond de carte: SCAN25 © © IGN 2014
 Cours d'eau: BD Topo © © IGN 2014
 Limites de la ZPS: DREAL Alsace

Réalisation
 Gereco SARL
 30 avenue général Leclerc
 38217 VIENNE Cedex
 siegesocial@gereco-environnement.fr



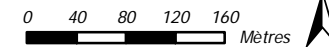
ZPS « Ried de Colmar à Sélestat » partie haut-rhinoise - Cartographie des habitats phytosociologiques - Dalle B2



Légende

Cf. légende détaillée au début de l'atlas

A1	A2	A3			
B1	B2	B3	B4	B5	
C1	C2	C3	C4	C5	C6
D1	D2	D3	D4	D5	
E1	E2	E3	E4	E5	E6
F1	F2	F3	F4	F5	F6
G1	G2	G3	G4	G5	G6
H1	H2	H3	H4	H5	
I1	I2	I3	I4	I5	I6
	J2	J3	J4	J5	J6
	K2	K3	K4	K5	K6
	L2	L3	L4	L5	



Sources

Habitats: Gereco 2015, RPG 2012, et Office National des Forêts
 Fond de carte: SCAN25 © © IGN 2014
 Cours d'eau: BD Topo © © IGN 2014
 Limites de la ZPS: DREAL Alsace

Réalisation

Gereco SARL
 30 avenue général Leclerc
 38217 VIENNE Cedex
 siegesocial@gereco-environnement.fr



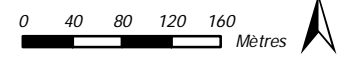
ZPS « Ried de Colmar à Sélestat » partie haut-rhinoise - Cartographie des habitats phytosociologiques - Dalle B3



Légende

Cf. légende détaillée au début de l'atlas

A1	A2	A3			
B1	B2	B3	B4	B5	
C1	C2	C3	C4	C5	C6
D1	D2	D3	D4	D5	
E1	E2	E3	E4	E5	E6
F1	F2	F3	F4	F5	F6
G1	G2	G3	G4	G5	G6
H1	H2	H3	H4	H5	
I1	I2	I3	I4	I5	I6
	J2	J3	J4	J5	J6
	K2	K3	K4	K5	K6
	L2	L3	L4	L5	



Sources
 Habitats: Gereco 2015, RPG 2012, et Office National des Forêts
 Fond de carte: SCAN25 © IGN 2014
 Cours d'eau: BD Topo © IGN 2014
 Limites de la ZPS: DREAL Alsace

Réalisation
 Gereco SARL
 30 avenue général Leclerc
 38217 VIENNE Cedex
 siegesocial@gereco-environnement.fr



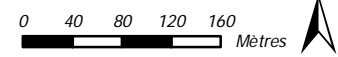
ZPS « Ried de Colmar à Sélestat » partie haut-rhinoise - Cartographie des habitats phytosociologiques - Dalle B4



Légende

Cf. légende détaillée au début de l'atlas

A1	A2	A3			
B1	B2	B3	B4	B5	
C1	C2	C3	C4	C5	C6
D1	D2	D3	D4	D5	
E1	E2	E3	E4	E5	E6
F1	F2	F3	F4	F5	F6
G1	G2	G3	G4	G5	G6
H1	H2	H3	H4	H5	
I1	I2	I3	I4	I5	I6
	J2	J3	J4	J5	J6
	K2	K3	K4	K5	K6
	L2	L3	L4	L5	



Sources
 Habitats: Gereco 2015, RPG 2012, et Office National des Forêts
 Fond de carte: SCAN25 © © IGN 2014
 Cours d'eau: BD Topo © © IGN 2014
 Limites de la ZPS: DREAL Alsace

Réalisation
 Gereco SARL
 30 avenue général Leclerc
 38217 VIENNE Cedex
 siegesocial@gereco-environnement.fr



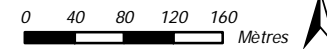
ZPS « Ried de Colmar à Sélestat » partie haut-rhinoise - Cartographie des habitats phytosociologiques - Dalle B5



Légende

Cf. légende détaillée au début de l'atlas

A1	A2	A3			
B1	B2	B3	B4	B5	
C1	C2	C3	C4	C5	C6
D1	D2	D3	D4	D5	
E1	E2	E3	E4	E5	E6
F1	F2	F3	F4	F5	F6
G1	G2	G3	G4	G5	G6
H1	H2	H3	H4	H5	
I1	I2	I3	I4	I5	I6
	J2	J3	J4	J5	J6
	K2	K3	K4	K5	K6
	L2	L3	L4	L5	



Sources

Habitats: Gereco 2015, RPG 2012, et Office National des Forêts
Fond de carte: SCAN25 © IGN 2014
Cours d'eau: BD Topo © IGN 2014
Limites de la ZPS: DREAL Alsace

Réalisation

Gereco SARL
30 avenue général Leclerc
38217 VIENNE Cedex
siegesocial@gereco-environnement.fr



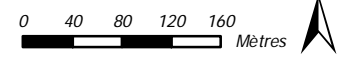
ZPS « Ried de Colmar à Sélestat » partie haut-rhinoise - Cartographie des habitats phytosociologiques - Dalle C1



Légende

Cf. légende détaillée au début de l'atlas

A1	A2	A3			
B1	B2	B3	B4	B5	
C1	C2	C3	C4	C5	C6
D1	D2	D3	D4	D5	
E1	E2	E3	E4	E5	E6
F1	F2	F3	F4	F5	F6
G1	G2	G3	G4	G5	G6
H1	H2	H3	H4	H5	
I1	I2	I3	I4	I5	I6
	J2	J3	J4	J5	J6
	K2	K3	K4	K5	K6
	L2	L3	L4	L5	



Sources

Habitats: Gereco 2015, RPG 2012, et Office National des Forêts
 Fond de carte: SCAN25 © IGN 2014
 Cours d'eau: BD Topo © IGN 2014
 Limites de la ZPS: DREAL Alsace

Réalisation

Gereco SARL
 30 avenue général Leclerc
 38217 VIENNE Cedex
 siegesocial@gereco-environnement.fr



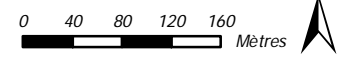
ZPS « Ried de Colmar à Sélestat » partie haut-rhinoise - Cartographie des habitats phytosociologiques - Dalle C2



Légende

Cf. légende détaillée au début de l'atlas

A1	A2	A3			
B1	B2	B3	B4	B5	
C1	C2	C3	C4	C5	C6
D1	D2	D3	D4	D5	
E1	E2	E3	E4	E5	E6
F1	F2	F3	F4	F5	F6
G1	G2	G3	G4	G5	G6
H1	H2	H3	H4	H5	
I1	I2	I3	I4	I5	I6
J2	J3	J4	J5	J6	
K2	K3	K4	K5	K6	
L2	L3	L4	L5		

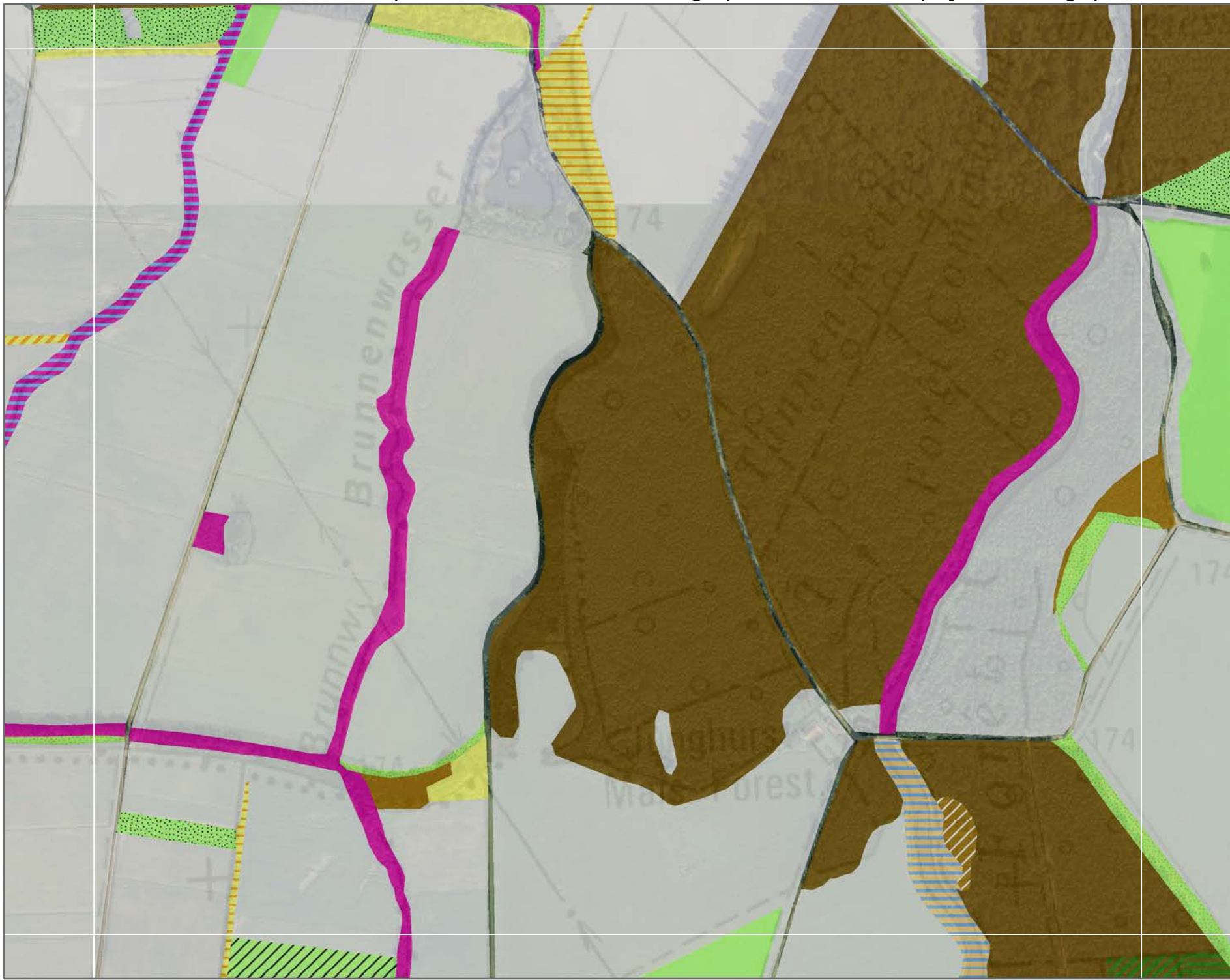


Sources
 Habitats: Gereco 2015, RPG 2012, et Office National des Forêts
 Fond de carte: SCAN25 © IGN 2014
 Cours d'eau: BD Topo © IGN 2014
 Limites de la ZPS: DREAL Alsace

Réalisation
 Gereco SARL
 30 avenue général Leclerc
 38217 VIENNE Cedex
 siegesocial@gereco-environnement.fr



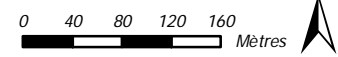
ZPS « Ried de Colmar à Sélestat » partie haut-rhinoise - Cartographie des habitats phytosociologiques - Dalle C3



Légende

Cf. légende détaillée au début de l'atlas

A1	A2	A3			
B1	B2	B3	B4	B5	
C1	C2	C3	C4	C5	C6
D1	D2	D3	D4	D5	
E1	E2	E3	E4	E5	E6
F1	F2	F3	F4	F5	F6
G1	G2	G3	G4	G5	G6
H1	H2	H3	H4	H5	
I1	I2	I3	I4	I5	I6
	J2	J3	J4	J5	J6
	K2	K3	K4	K5	K6
	L2	L3	L4	L5	

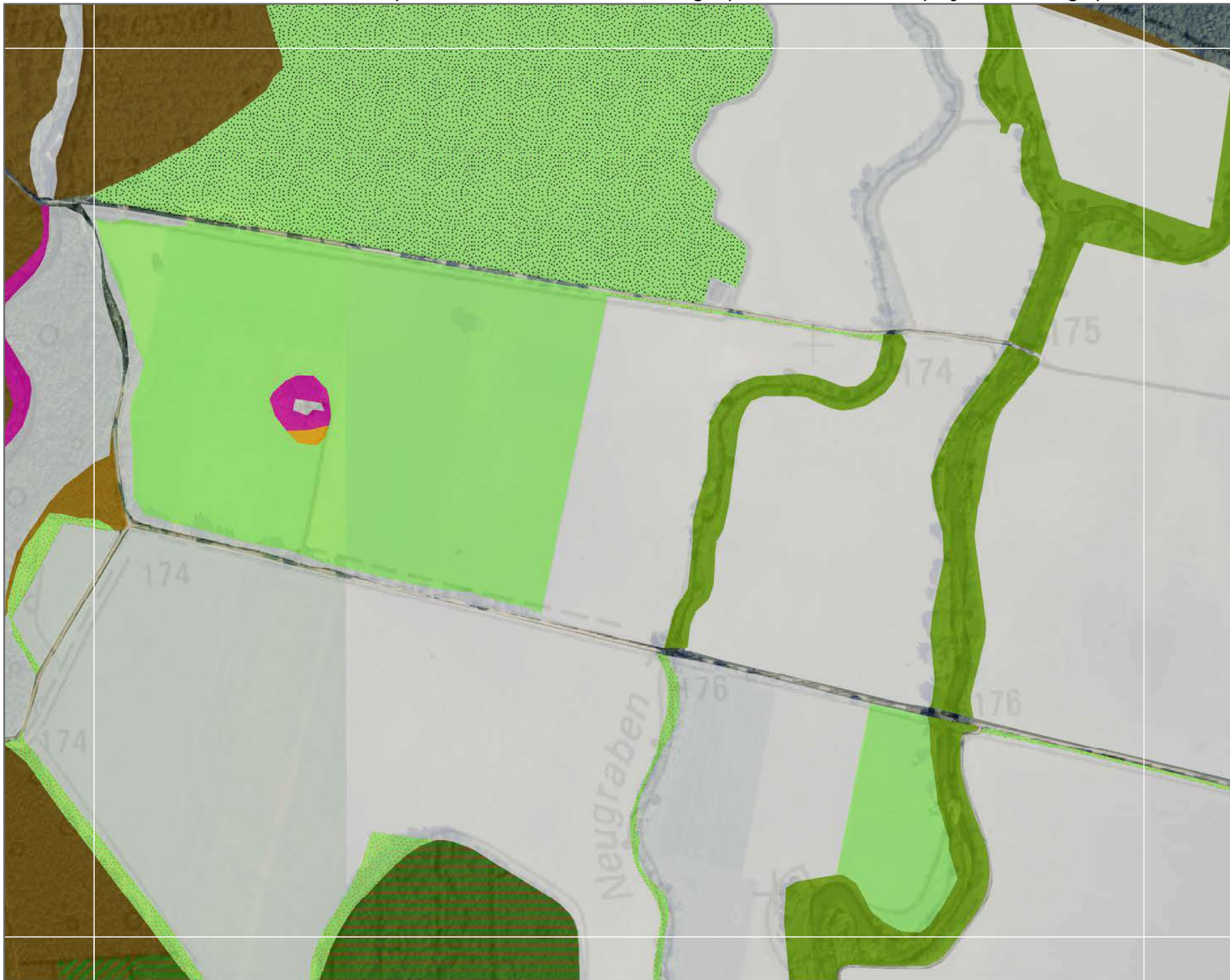


Sources
 Habitats: Gereco 2015, RPG 2012, et Office National des Forêts
 Fond de carte: SCAN25 © © IGN 2014
 Cours d'eau: BD Topo © © IGN 2014
 Limites de la ZPS: DREAL Alsace

Réalisation
 Gereco SARL
 30 avenue général Leclerc
 38217 VIENNE Cedex
 siegesocial@gereco-environnement.fr



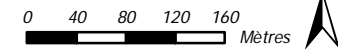
ZPS « Ried de Colmar à Sélestat » partie haut-rhinoise - Cartographie des habitats phytosociologiques - Dalle C4



Légende

Cf. légende détaillée au début de l'atlas

A1	A2	A3			
B1	B2	B3	B4	B5	
C1	C2	C3	C4	C5	C6
D1	D2	D3	D4	D5	
E1	E2	E3	E4	E5	E6
F1	F2	F3	F4	F5	F6
G1	G2	G3	G4	G5	G6
H1	H2	H3	H4	H5	
I1	I2	I3	I4	I5	I6
	J2	J3	J4	J5	J6
	K2	K3	K4	K5	K6
	L2	L3	L4	L5	



Sources

Habitats: Gereco 2015, RPG 2012, et Office National des Forêts
 Fond de carte: SCAN25 © © IGN 2014
 Cours d'eau: BD Topo © © IGN 2014
 Limites de la ZPS: DREAL Alsace

Réalisation

Gereco SARL
 30 avenue général Leclerc
 38217 VIENNE Cedex
 siegesocial@gereco-environnement.fr



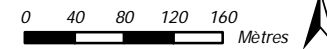
ZPS « Ried de Colmar à Sélestat » partie haut-rhinoise - Cartographie des habitats phytosociologiques - Dalle C5



Légende

Cf. légende détaillée au début de l'atlas

A1	A2	A3			
B1	B2	B3	B4	B5	
C1	C2	C3	C4	C5	C6
D1	D2	D3	D4	D5	
E1	E2	E3	E4	E5	E6
F1	F2	F3	F4	F5	F6
G1	G2	G3	G4	G5	G6
H1	H2	H3	H4	H5	
I1	I2	I3	I4	I5	I6
	J2	J3	J4	J5	J6
	K2	K3	K4	K5	K6
	L2	L3	L4	L5	



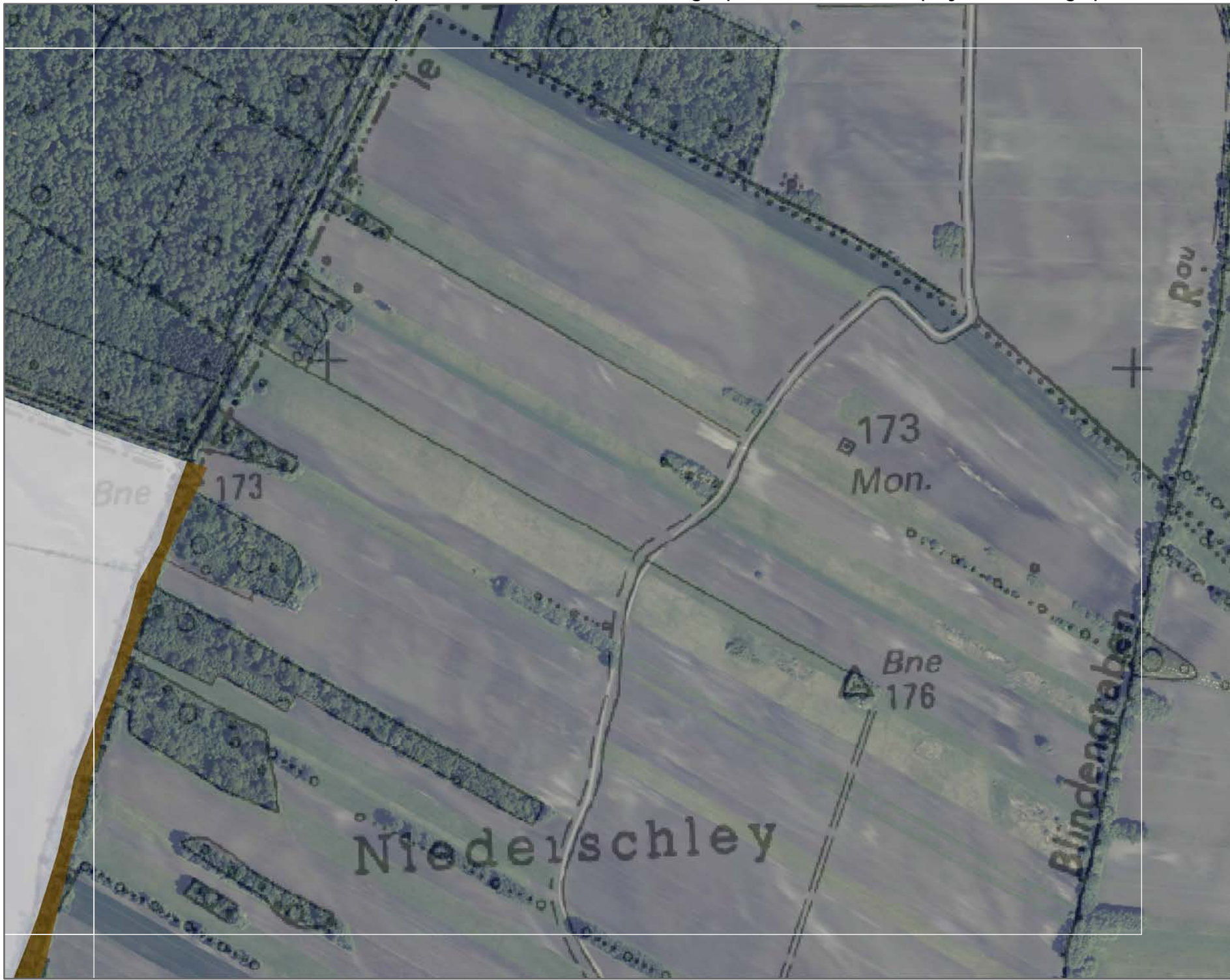
Sources

Habitats: Gereco 2015, RPG 2012, et Office National des Forêts
Fond de carte: SCAN25 © © IGN 2014
Cours d'eau: BD Topo © © IGN 2014
Limites de la ZPS: DREAL Alsace

Réalisation

Gereco SARL
30 avenue général Leclerc
38217 VIENNE Cedex
siegesocial@gereco-environnement.fr

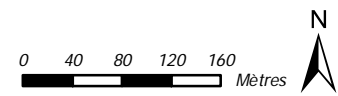




Légende

Cf. légende détaillée au début de l'atlas

A1	A2	A3			
B1	B2	B3	B4	B5	
C1	C2	C3	C4	C5	C6
D1	D2	D3	D4	D5	
E1	E2	E3	E4	E5	E6
F1	F2	F3	F4	F5	F6
G1	G2	G3	G4	G5	G6
H1	H2	H3	H4	H5	
I1	I2	I3	I4	I5	I6
	J2	J3	J4	J5	J6
	K2	K3	K4	K5	K6
	L2	L3	L4	L5	

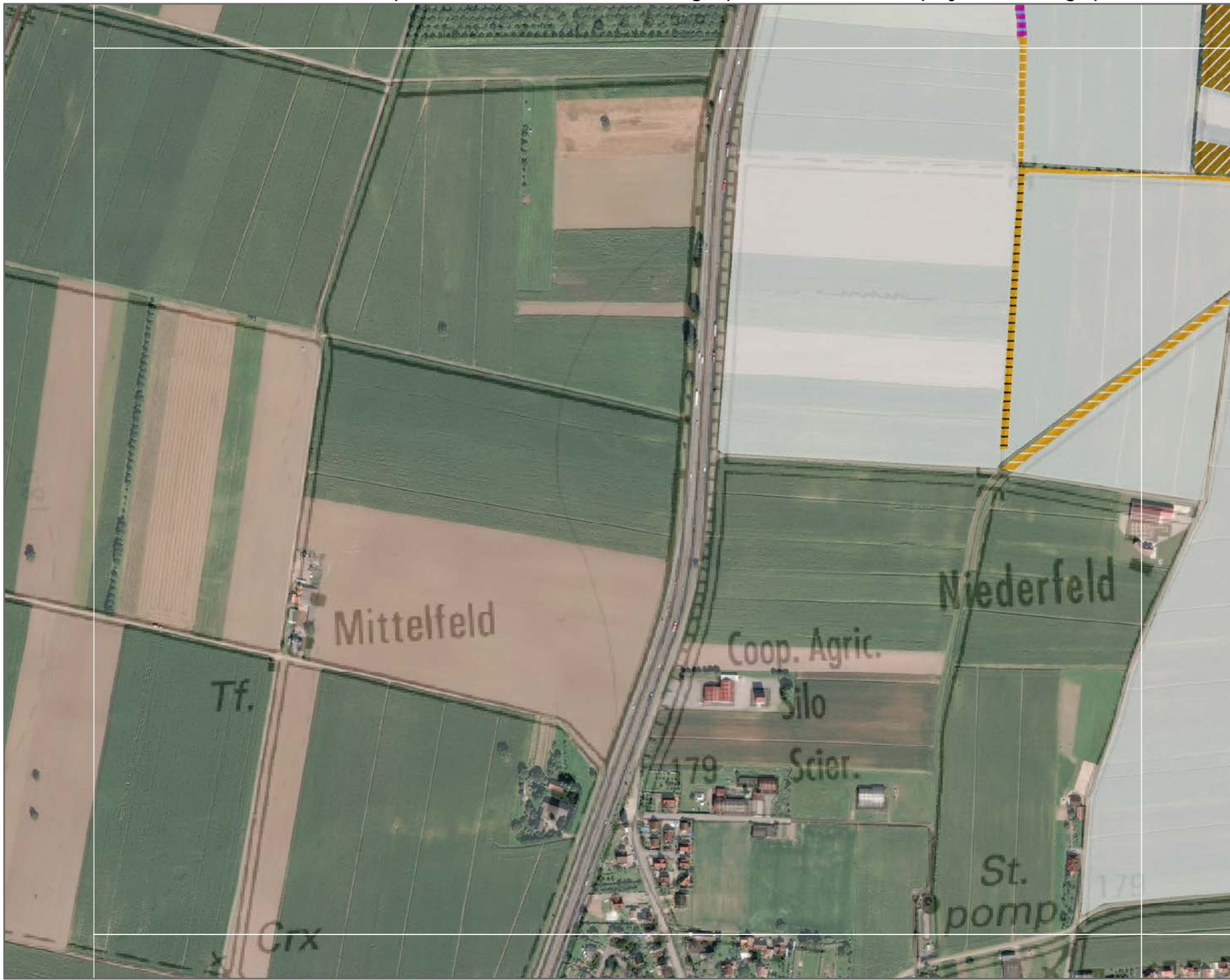


Sources
 Habitats: Gereco 2015, RPG 2012, et Office National des Forêts
 Fond de carte: SCAN25 © © IGN 2014
 Cours d'eau: BD Topo © © IGN 2014
 Limites de la ZPS: DREAL Alsace

Réalisation
 Gereco SARL
 30 avenue général Leclerc
 38217 VIENNE Cedex
 siegesocial@gereco-environnement.fr



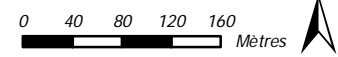
ZPS « Ried de Colmar à Sélestat » partie haut-rhinoise - Cartographie des habitats phytosociologiques - Dalle D1



Légende

Cf. légende détaillée au début de l'atlas

A1	A2	A3			
B1	B2	B3	B4	B5	
C1	C2	C3	C4	C5	C6
D1	D2	D3	D4	D5	
E1	E2	E3	E4	E5	E6
F1	F2	F3	F4	F5	F6
G1	G2	G3	G4	G5	G6
H1	H2	H3	H4	H5	
I1	I2	I3	I4	I5	I6
	J2	J3	J4	J5	J6
	K2	K3	K4	K5	K6
	L2	L3	L4	L5	

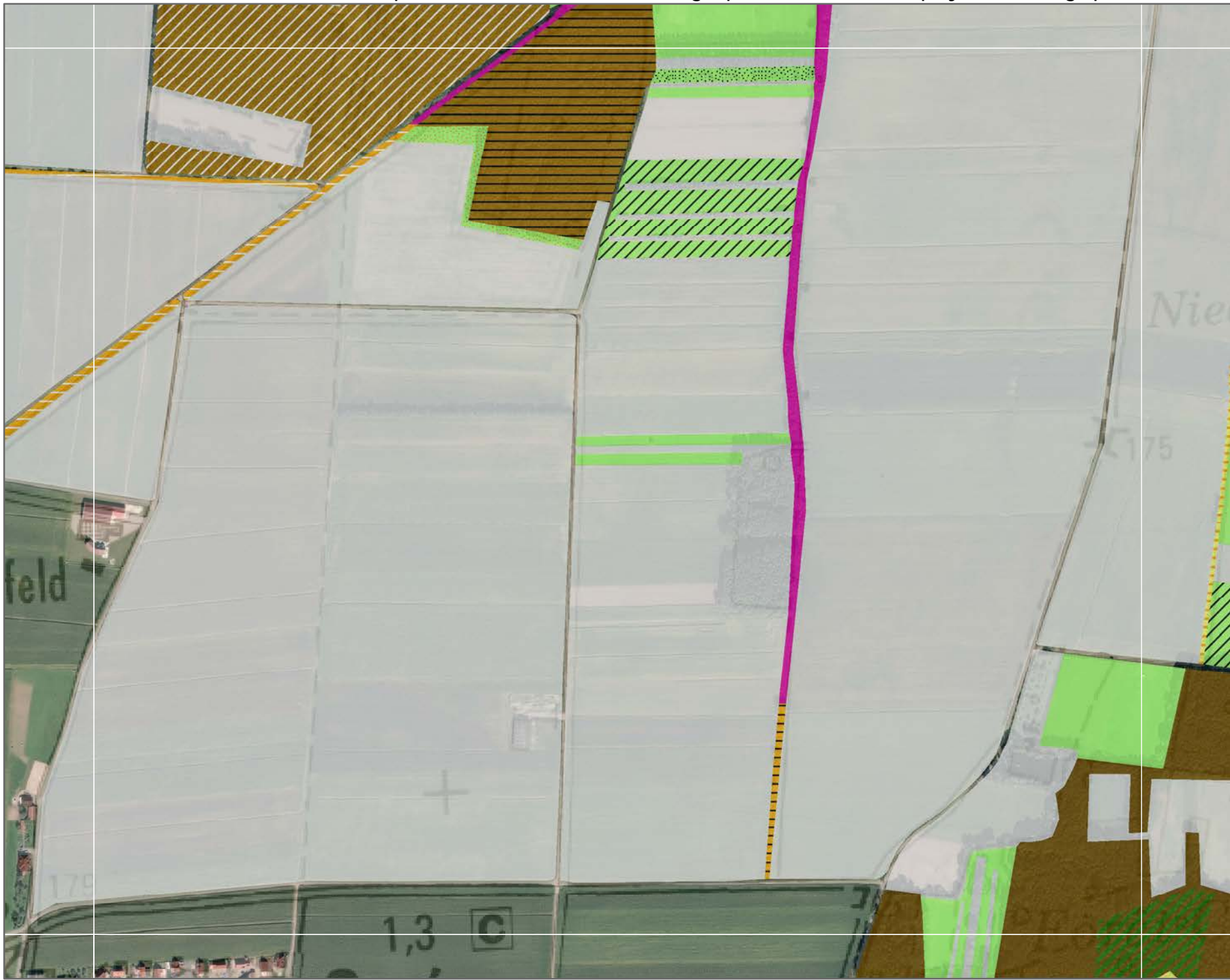


Sources
 Habitats: Gereco 2015, RPG 2012, et Office National des Forêts
 Fond de carte: SCAN25 © © IGN 2014
 Cours d'eau:BD Topo © © IGN 2014
 Limites de la ZPS: DREAL Alsace

Réalisation
 Gereco SARL
 30 avenue général Leclerc
 38217 VIENNE Cedex
 siegesocial@gereco-environnement.fr



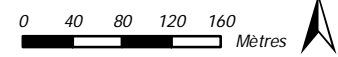
ZPS « Ried de Colmar à Sélestat » partie haut-rhinoise - Cartographie des habitats phytosociologiques - Dalle D2



Légende

Cf. légende détaillée au début de l'atlas

A1	A2	A3			
B1	B2	B3	B4	B5	
C1	C2	C3	C4	C5	C6
D1	D2	D3	D4	D5	
E1	E2	E3	E4	E5	E6
F1	F2	F3	F4	F5	F6
G1	G2	G3	G4	G5	G6
H1	H2	H3	H4	H5	
I1	I2	I3	I4	I5	I6
	J2	J3	J4	J5	J6
	K2	K3	K4	K5	K6
	L2	L3	L4	L5	



Sources
 Habitats: Gereco 2015, RPG 2012, et Office National des Forêts
 Fond de carte: SCAN25 © ©IGN 2014
 Cours d'eau:BD Topo © ©IGN 2014
 Limites de la ZPS: DREAL Alsace

Réalisation
 Gereco SARL
 30 avenue général Leclerc
 38217 VIENNE Cedex
 siegesocial@gereco-environnement.fr



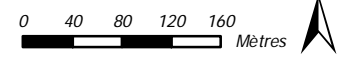
ZPS « Ried de Colmar à Sélestat » partie haut-rhinoise - Cartographie des habitats phytosociologiques - Dalle D3



Légende

Cf. légende détaillée au début de l'atlas

A1	A2	A3			
B1	B2	B3	B4	B5	
C1	C2	C3	C4	C5	C6
D1	D2	D3	D4	D5	
E1	E2	E3	E4	E5	E6
F1	F2	F3	F4	F5	F6
G1	G2	G3	G4	G5	G6
H1	H2	H3	H4	H5	
I1	I2	I3	I4	I5	I6
	J2	J3	J4	J5	J6
	K2	K3	K4	K5	K6
	L2	L3	L4	L5	



Sources
 Habitats: Gereco 2015, RPG 2012, et Office National des Forêts
 Fond de carte: SCAN25 © IGN 2014
 Cours d'eau: BD Topo © IGN 2014
 Limites de la ZPS: DREAL Alsace

Réalisation
 Gereco SARL
 30 avenue général Leclerc
 38217 VIENNE Cedex
 siegesocial@gereco-environnement.fr



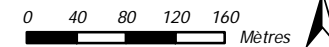
ZPS « Ried de Colmar à Sélestat » partie haut-rhinoise - Cartographie des habitats phytosociologiques - Dalle D4



Légende

Cf. légende détaillée au début de l'atlas

A1	A2	A3			
B1	B2	B3	B4	B5	
C1	C2	C3	C4	C5	C6
D1	D2	D3	D4	D5	
E1	E2	E3	E4	E5	E6
F1	F2	F3	F4	F5	F6
G1	G2	G3	G4	G5	G6
H1	H2	H3	H4	H5	
I1	I2	I3	I4	I5	I6
	J2	J3	J4	J5	J6
	K2	K3	K4	K5	K6
	L2	L3	L4	L5	



Sources

Habitats: Gereco 2015, RPG 2012, et Office National des Forêts
 Fond de carte: SCAN25 © © IGN 2014
 Cours d'eau: BD Topo © © IGN 2014
 Limites de la ZPS: DREAL Alsace

Réalisation

Gereco SARL
 30 avenue général Leclerc
 38217 VIENNE Cedex
 siegesocial@gereco-environnement.fr



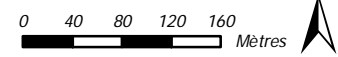
ZPS « Ried de Colmar à Sélestat » partie haut-rhinoise - Cartographie des habitats phytosociologiques - Dalle D5



Légende

Cf. légende détaillée au début de l'atlas

A1	A2	A3			
B1	B2	B3	B4	B5	
C1	C2	C3	C4	C5	C6
D1	D2	D3	D4	D5	
E1	E2	E3	E4	E5	E6
F1	F2	F3	F4	F5	F6
G1	G2	G3	G4	G5	G6
H1	H2	H3	H4	H5	
I1	I2	I3	I4	I5	I6
	J2	J3	J4	J5	J6
	K2	K3	K4	K5	K6
	L2	L3	L4	L5	

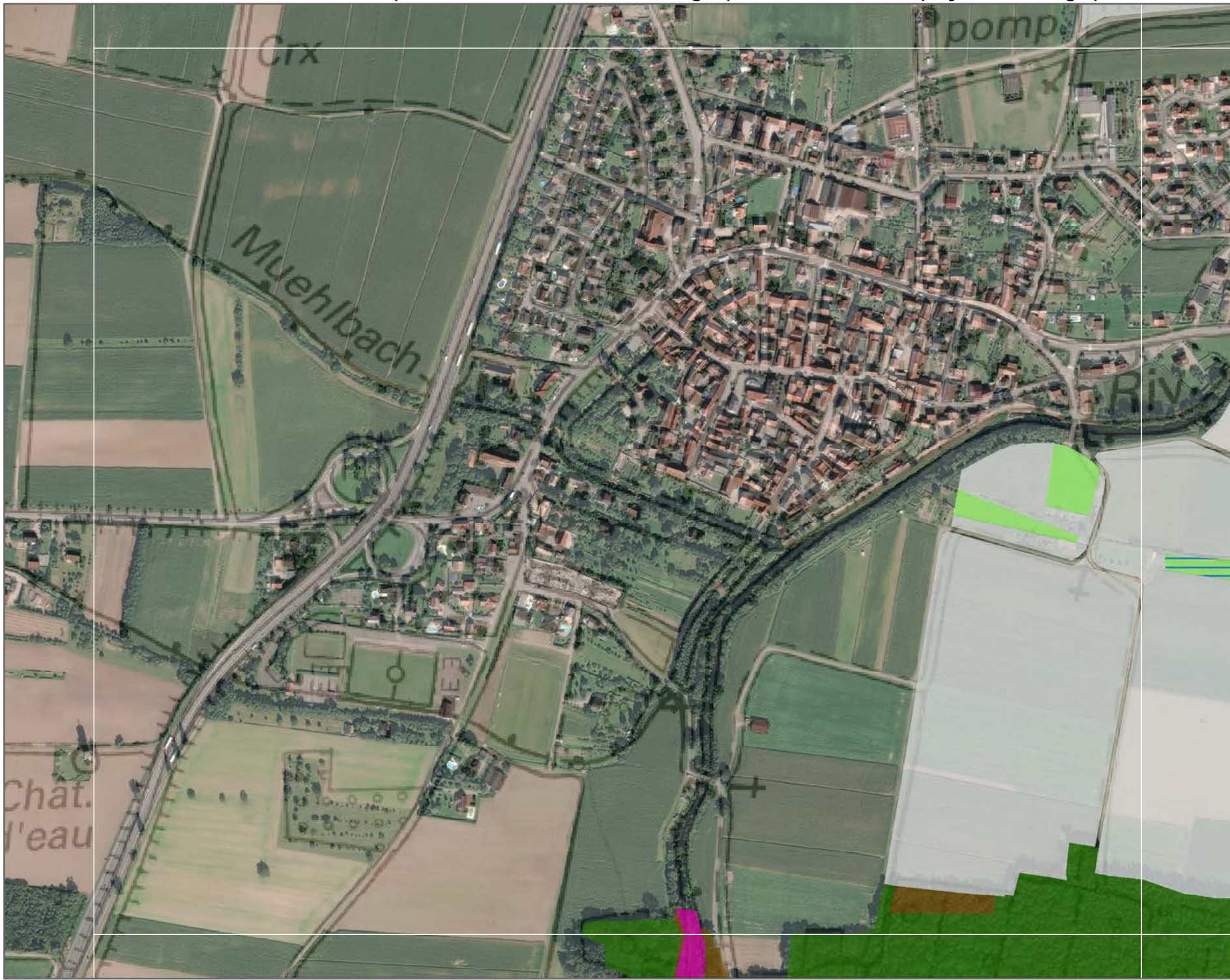


Sources
 Habitats: Gereco 2015, RPG 2012, et Office National des Forêts
 Fond de carte: SCAN25 © ©IGN 2014
 Cours d'eau:BD Topo © ©IGN 2014
 Limites de la ZPS: DREAL Alsace

Réalisation
 Gereco SARL
 30 avenue général Leclerc
 38217 VIENNE Cedex
 siegesocial@gereco-environnement.fr



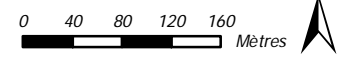
ZPS « Ried de Colmar à Sélestat » partie haut-rhinoise - Cartographie des habitats phytosociologiques - Dalle E1



Légende

Cf. légende détaillée au début de l'atlas

A1	A2	A3			
B1	B2	B3	B4	B5	
C1	C2	C3	C4	C5	C6
D1	D2	D3	D4	D5	
E1	E2	E3	E4	E5	E6
F1	F2	F3	F4	F5	F6
G1	G2	G3	G4	G5	G6
H1	H2	H3	H4	H5	
I1	I2	I3	I4	I5	I6
	J2	J3	J4	J5	J6
	K2	K3	K4	K5	K6
	L2	L3	L4	L5	



Sources

Habitats: Gereco 2015, RPG 2012, et Office National des Forêts
 Fond de carte: SCAN25 © © IGN 2014
 Cours d'eau: BD Topo © © IGN 2014
 Limites de la ZPS: DREAL Alsace

Réalisation

Gereco SARL
 30 avenue général Leclerc
 38217 VIENNE Cedex
 siegesocial@gereco-environnement.fr



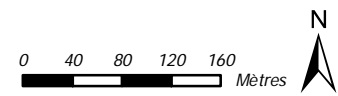
ZPS « Ried de Colmar à Sélestat » partie haut-rhinoise - Cartographie des habitats phytosociologiques - Dalle E2



Légende

Cf. légende détaillée au début de l'atlas

A1	A2	A3				
B1	B2	B3	B4	B5		
C1	C2	C3	C4	C5	C6	
D1	D2	D3	D4	D5		
E1	E2	E3	E4	E5	E6	
F1	F2	F3	F4	F5	F6	
G1	G2	G3	G4	G5	G6	
H1	H2	H3	H4	H5		
I1	I2	I3	I4	I5	I6	
	J2	J3	J4	J5	J6	
	K2	K3	K4	K5	K6	
	L2	L3	L4	L5		



Sources
 Habitats: Gereco 2015, RPG 2012, et Office National des Forêts
 Fond de carte: SCAN25 © © IGN 2014
 Cours d'eau:BD Topo © © IGN 2014
 Limites de la ZPS: DREAL Alsace

Réalisation
 Gereco SARL
 30 avenue général Leclerc
 38217 VIENNE Cedex
 siegesocial@gereco-environnement.fr



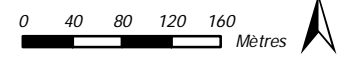
ZPS « Ried de Colmar à Sélestat » partie haut-rhinoise - Cartographie des habitats phytosociologiques - Dalle E3



Légende

Cf. légende détaillée au début de l'atlas

A1	A2	A3				
B1	B2	B3	B4	B5		
C1	C2	C3	C4	C5	C6	
D1	D2	D3	D4	D5		
E1	E2	E3	E4	E5	E6	
F1	F2	F3	F4	F5	F6	
G1	G2	G3	G4	G5	G6	
H1	H2	H3	H4	H5		
I1	I2	I3	I4	I5	I6	
	J2	J3	J4	J5	J6	
	K2	K3	K4	K5	K6	
	L2	L3	L4	L5		

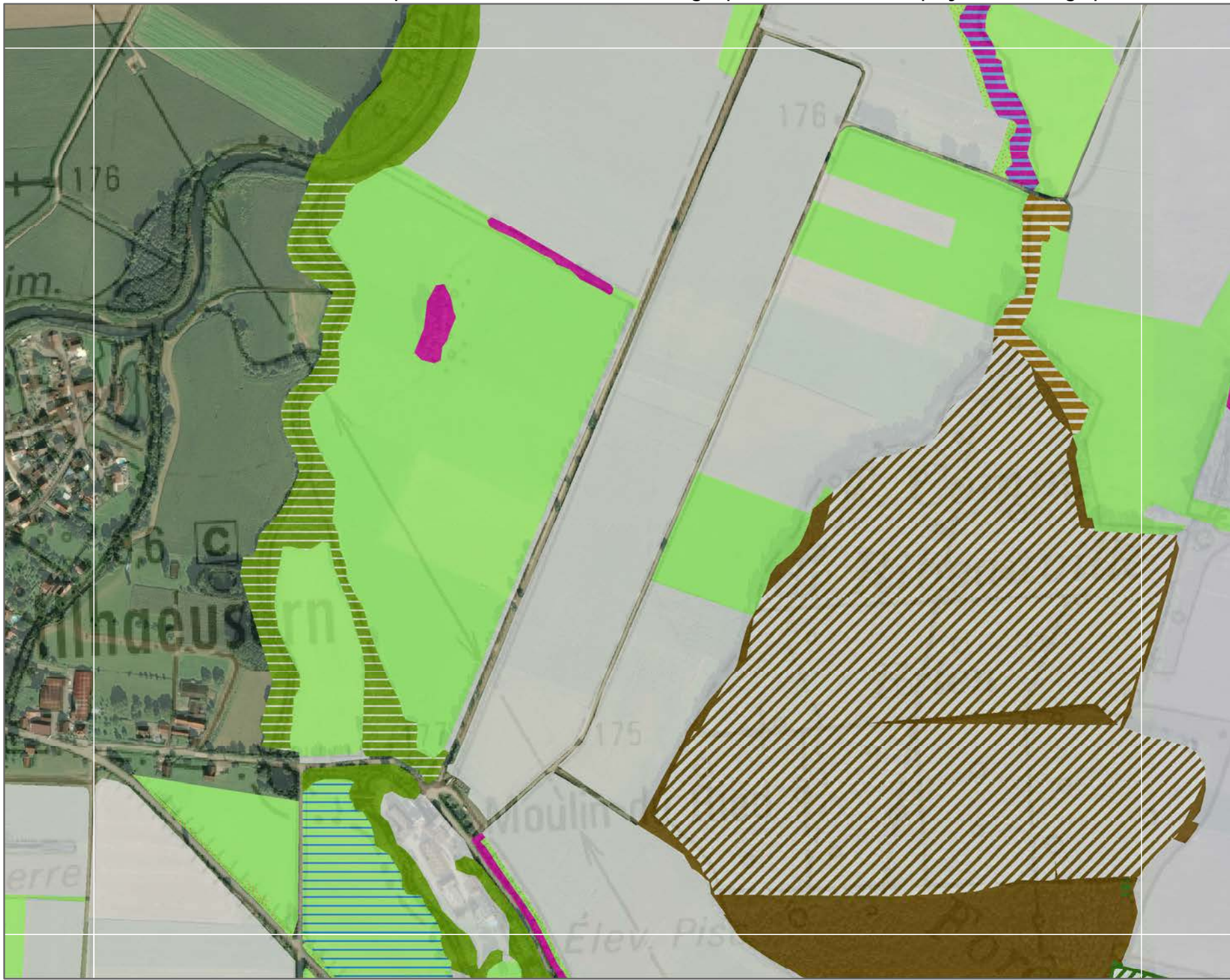


Sources
 Habitats: Gereco 2015, RPG 2012, et Office National des Forêts
 Fond de carte: SCAN25 © © IGN 2014
 Cours d'eau: BD Topo © © IGN 2014
 Limites de la ZPS: DREAL Alsace

Réalisation
 Gereco SARL
 30 avenue général Leclerc
 38217 VIENNE Cedex
 siegesocial@gereco-environnement.fr



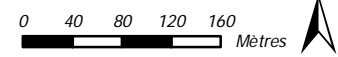
ZPS « Ried de Colmar à Sélestat » partie haut-rhinoise - Cartographie des habitats phytosociologiques - Dalle E4



Légende

Cf. légende détaillée au début de l'atlas

A1	A2	A3			
B1	B2	B3	B4	B5	
C1	C2	C3	C4	C5	C6
D1	D2	D3	D4	D5	
E1	E2	E3	E4	E5	E6
F1	F2	F3	F4	F5	F6
G1	G2	G3	G4	G5	G6
H1	H2	H3	H4	H5	
I1	I2	I3	I4	I5	I6
	J2	J3	J4	J5	J6
	K2	K3	K4	K5	K6
	L2	L3	L4	L5	

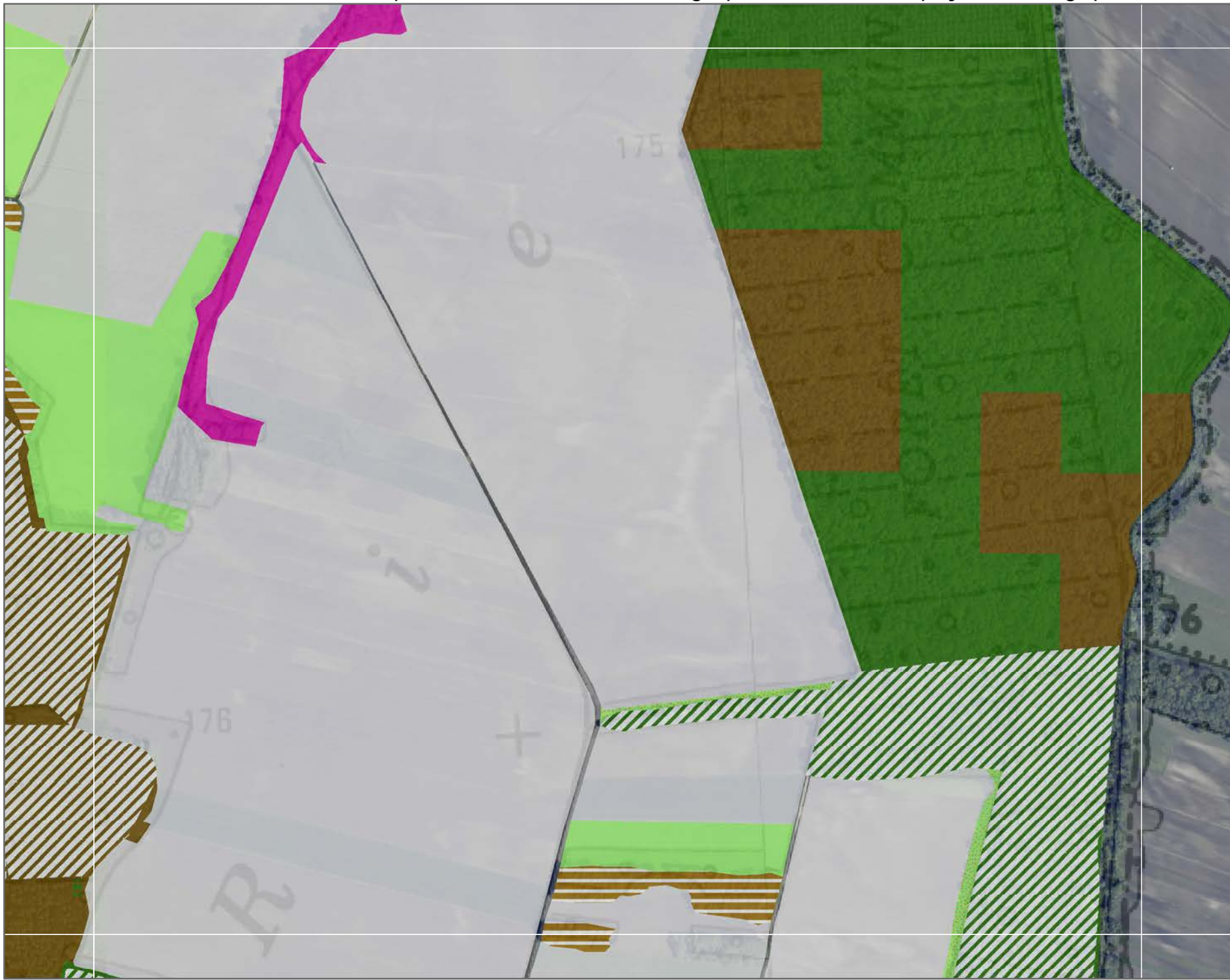


Sources
 Habitats: Gereco 2015, RPG 2012, et Office National des Forêts
 Fond de carte: SCAN25 © IGN 2014
 Cours d'eau: BD Topo © IGN 2014
 Limites de la ZPS: DREAL Alsace

Réalisation
 Gereco SARL
 30 avenue général Leclerc
 38217 VIENNE Cedex
 siegesocial@gereco-environnement.fr



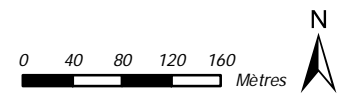
ZPS « Ried de Colmar à Sélestat » partie haut-rhinoise - Cartographie des habitats phytosociologiques - Dalle E5



Légende

Cf. légende détaillée au début de l'atlas

A1	A2	A3			
B1	B2	B3	B4	B5	
C1	C2	C3	C4	C5	C6
D1	D2	D3	D4	D5	
E1	E2	E3	E4	E5	E6
F1	F2	F3	F4	F5	F6
G1	G2	G3	G4	G5	G6
H1	H2	H3	H4	H5	
I1	I2	I3	I4	I5	I6
	J2	J3	J4	J5	J6
	K2	K3	K4	K5	K6
	L2	L3	L4	L5	

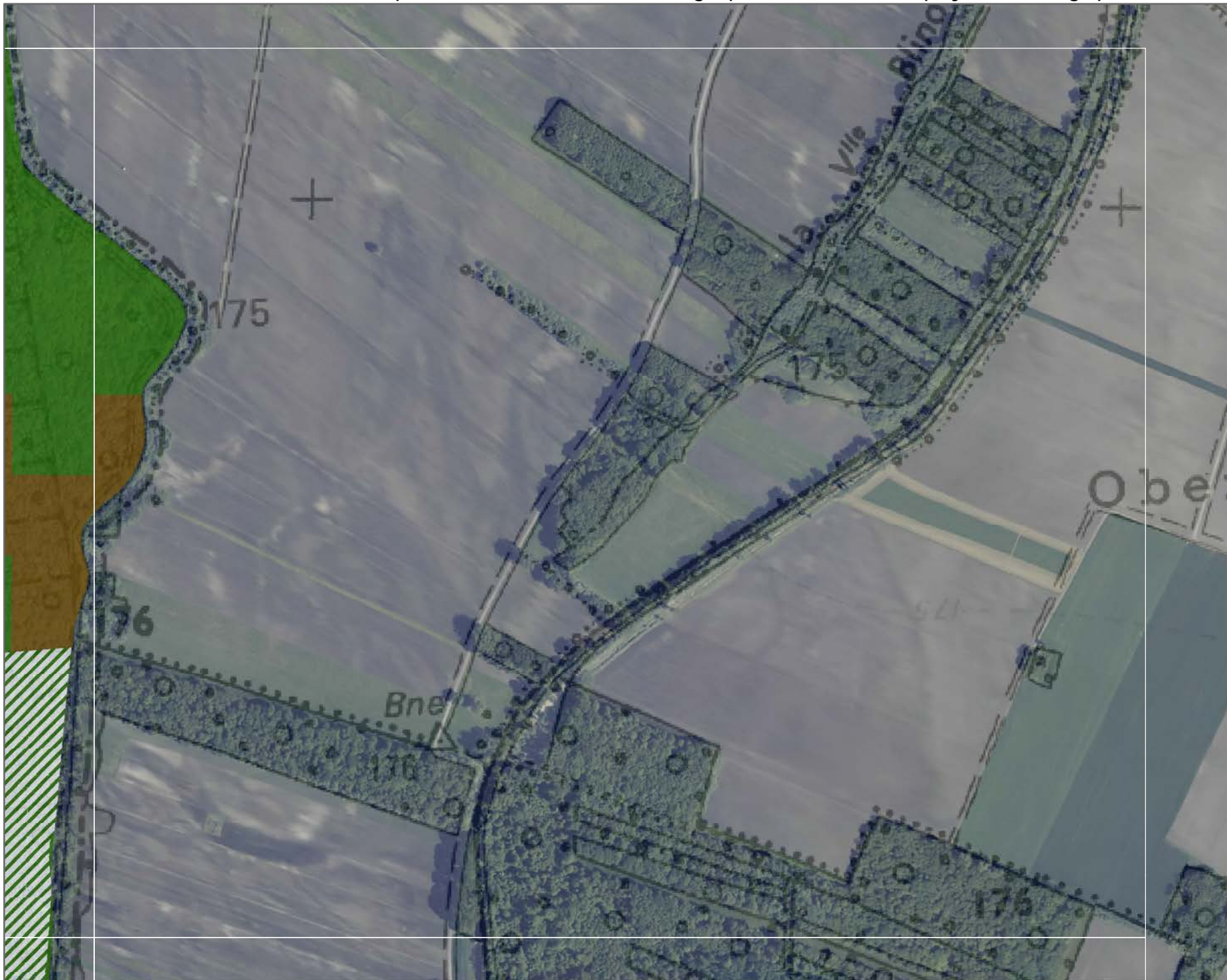


Sources
 Habitats: Gereco 2015, RPG 2012, et Office National des Forêts
 Fond de carte: SCAN25 © IGN 2014
 Cours d'eau:BD Topo © IGN 2014
 Limites de la ZPS: DREAL Alsace

Réalisation
 Gereco SARL
 30 avenue général Leclerc
 38217 VIENNE Cedex
 siegesocial@gereco-environnement.fr



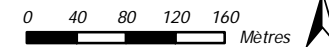
ZPS « Ried de Colmar à Sélestat » partie haut-rhinoise - Cartographie des habitats phytosociologiques - Dalle E6



Légende

Cf. légende détaillée au début de l'atlas

A1	A2	A3				
B1	B2	B3	B4	B5		
C1	C2	C3	C4	C5	C6	
D1	D2	D3	D4	D5		
E1	E2	E3	E4	E5	E6	
F1	F2	F3	F4	F5	F6	
G1	G2	G3	G4	G5	G6	
H1	H2	H3	H4	H5		
I1	I2	I3	I4	I5	I6	
	J2	J3	J4	J5	J6	
	K2	K3	K4	K5	K6	
	L2	L3	L4	L5		



Sources

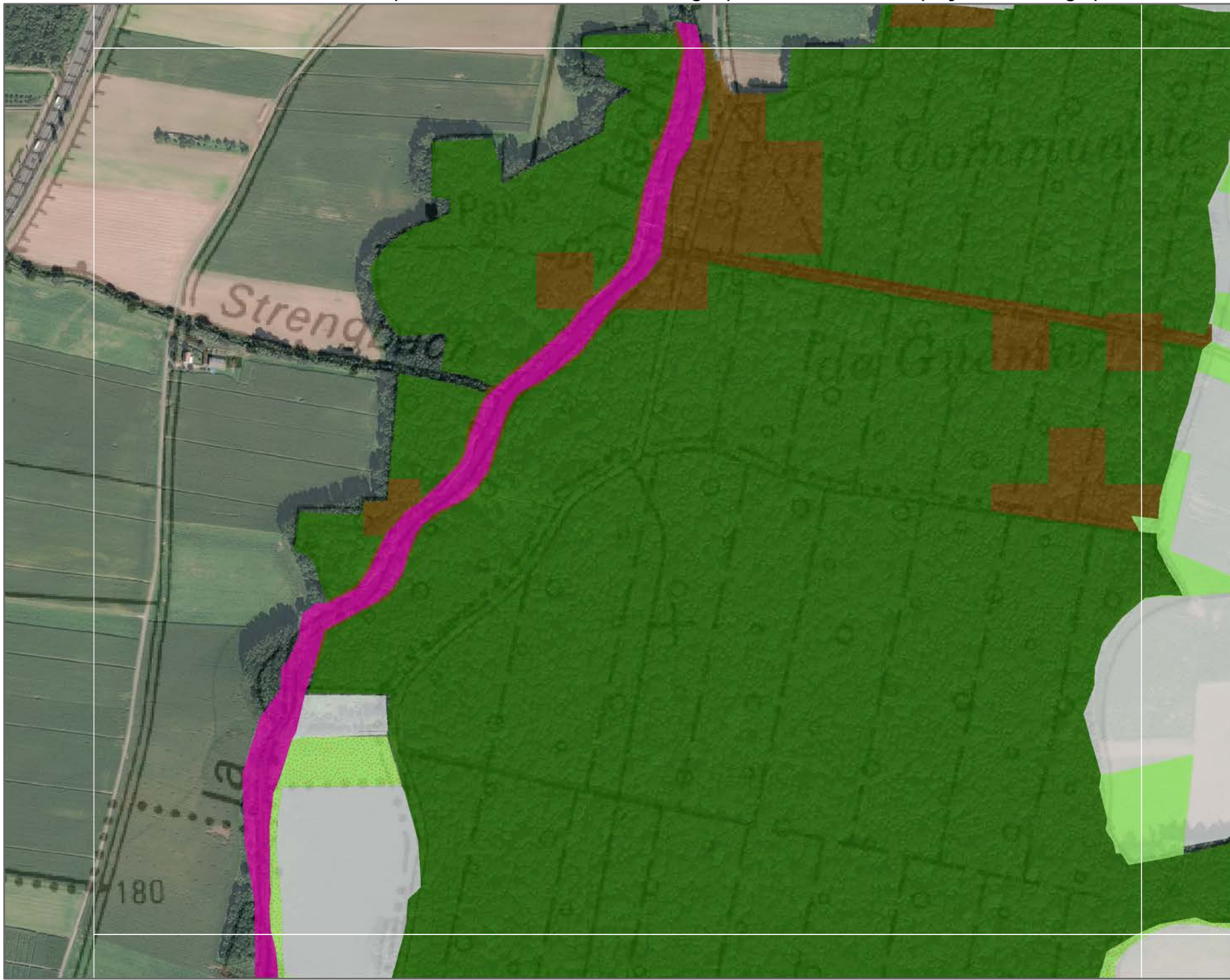
Habitats: Gereco 2015, RPG 2012, et Office National des Forêts
 Fond de carte: SCAN25 © IGN 2014
 Cours d'eau: BD Topo © IGN 2014
 Limites de la ZPS: DREAL Alsace

Réalisation

Gereco SARL
 30 avenue général Leclerc
 38217 VIENNE Cedex
 siegesocial@gereco-environnement.fr



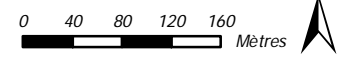
ZPS « Ried de Colmar à Sélestat » partie haut-rhinoise - Cartographie des habitats phytosociologiques - Dalle F1



Légende

Cf. légende détaillée au début de l'atlas

A1	A2	A3			
B1	B2	B3	B4	B5	
C1	C2	C3	C4	C5	C6
D1	D2	D3	D4	D5	
E1	E2	E3	E4	E5	E6
F1	F2	F3	F4	F5	F6
G1	G2	G3	G4	G5	G6
H1	H2	H3	H4	H5	
I1	I2	I3	I4	I5	I6
	J2	J3	J4	J5	J6
	K2	K3	K4	K5	K6
	L2	L3	L4	L5	



Sources

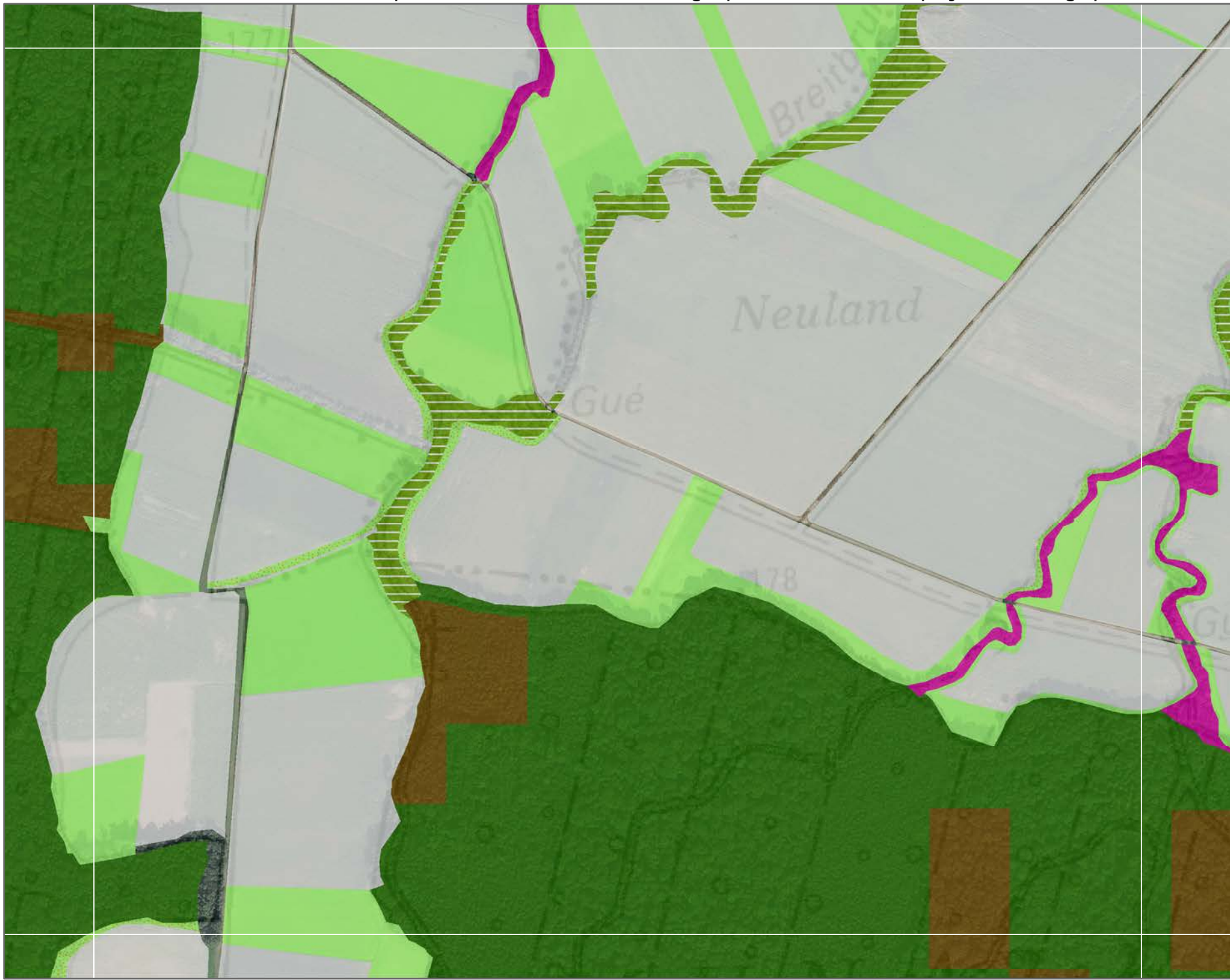
Habitats: Gereco 2015, RPG 2012, et Office National des Forêts
 Fond de carte: SCAN25 © © IGN 2014
 Cours d'eau:BD Topo © © IGN 2014
 Limites de la ZPS: DREAL Alsace

Réalisation

Gereco SARL
 30 avenue général Leclerc
 38217 VIENNE Cedex
 siegesocial@gereco-environnement.fr



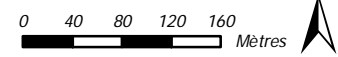
ZPS « Ried de Colmar à Sélestat » partie haut-rhinoise - Cartographie des habitats phytosociologiques - Dalle F2



Légende

Cf. légende détaillée au début de l'atlas

A1	A2	A3			
B1	B2	B3	B4	B5	
C1	C2	C3	C4	C5	C6
D1	D2	D3	D4	D5	
E1	E2	E3	E4	E5	E6
F1	F2	F3	F4	F5	F6
G1	G2	G3	G4	G5	G6
H1	H2	H3	H4	H5	
I1	I2	I3	I4	I5	I6
	J2	J3	J4	J5	J6
	K2	K3	K4	K5	K6
	L2	L3	L4	L5	

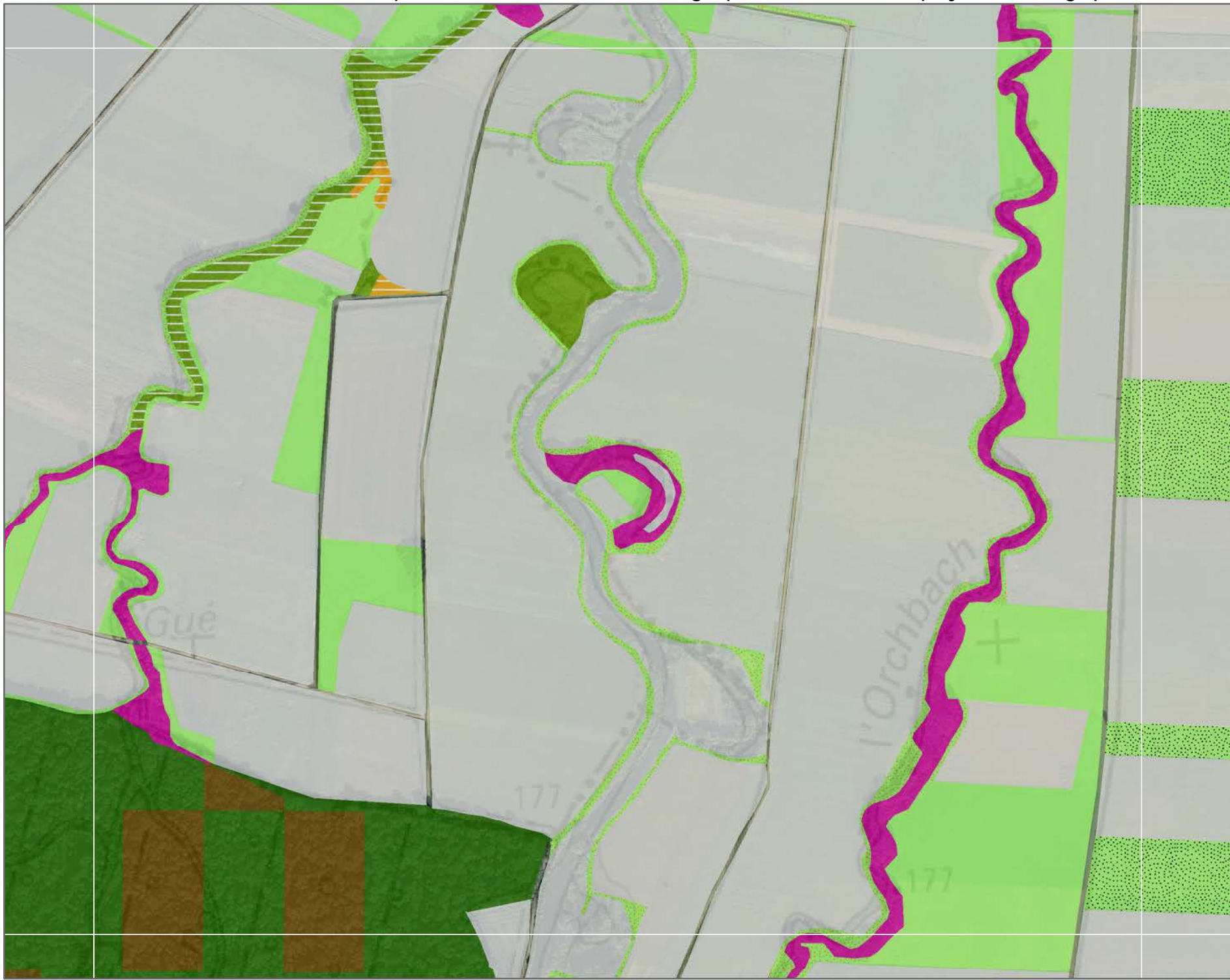


Sources
 Habitats: Gereco 2015, RPG 2012, et Office National des Forêts
 Fond de carte: SCAN25 © © IGN 2014
 Cours d'eau: BD Topo © © IGN 2014
 Limites de la ZPS: DREAL Alsace

Réalisation
 Gereco SARL
 30 avenue général Leclerc
 38217 VIENNE Cedex
 siegesocial@gereco-environnement.fr



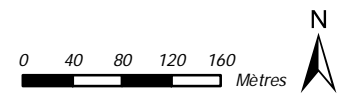
ZPS « Ried de Colmar à Sélestat » partie haut-rhinoise - Cartographie des habitats phytosociologiques - Dalle F3



Légende

Cf. légende détaillée au début de l'atlas

A1	A2	A3			
B1	B2	B3	B4	B5	
C1	C2	C3	C4	C5	C6
D1	D2	D3	D4	D5	
E1	E2	E3	E4	E5	E6
F1	F2	F3	F4	F5	F6
G1	G2	G3	G4	G5	G6
H1	H2	H3	H4	H5	
I1	I2	I3	I4	I5	I6
	J2	J3	J4	J5	J6
	K2	K3	K4	K5	K6
	L2	L3	L4	L5	

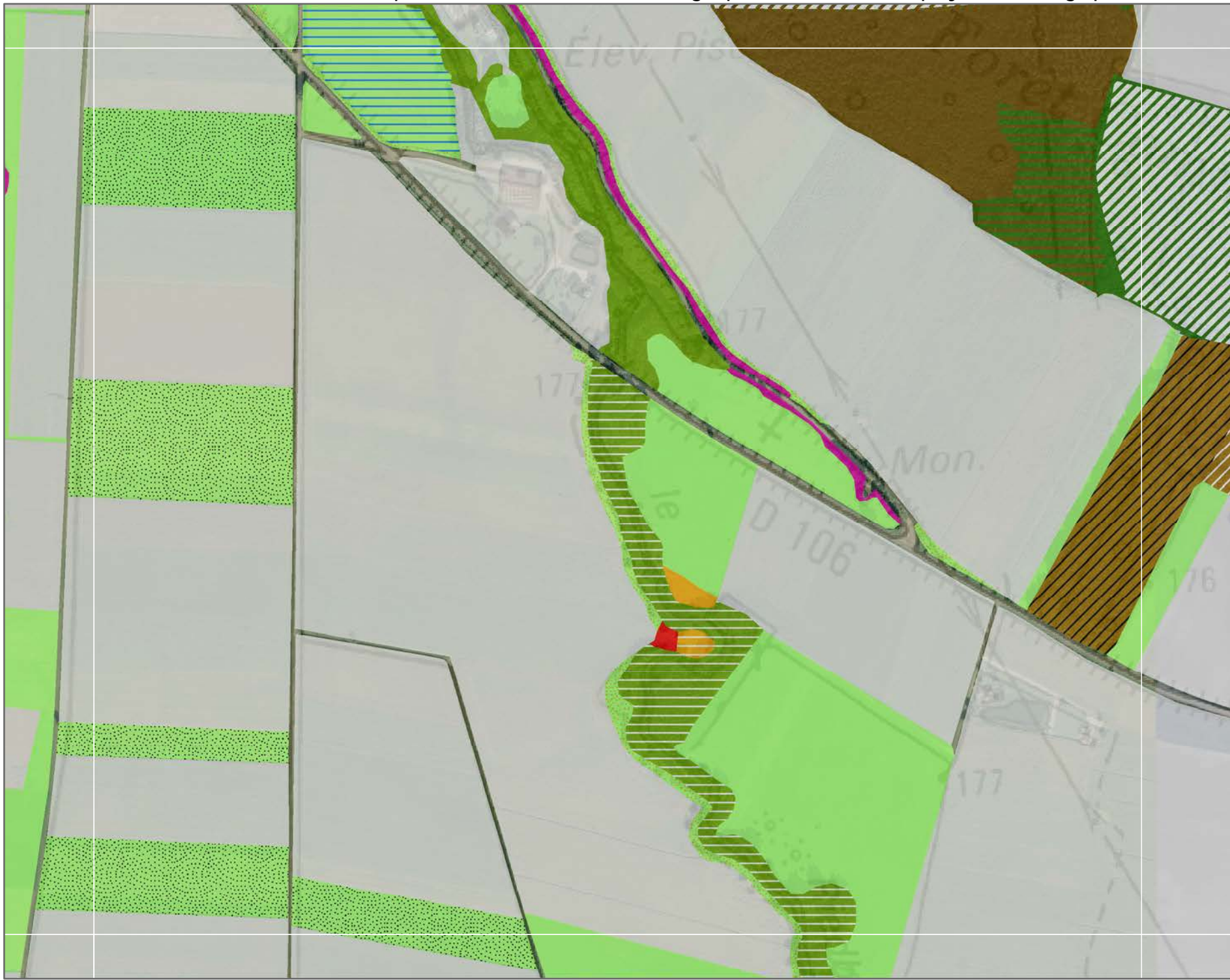


Sources
 Habitats: Gereco 2015, RPG 2012, et Office National des Forêts
 Fond de carte: SCAN25 © © IGN 2014
 Cours d'eau: BD Topo © © IGN 2014
 Limites de la ZPS: DREAL Alsace

Réalisation
 Gereco SARL
 30 avenue général Leclerc
 38217 VIENNE Cedex
 siegesocial@gereco-environnement.fr



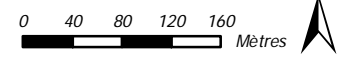
ZPS « Ried de Colmar à Sélestat » partie haut-rhinoise - Cartographie des habitats phytosociologiques - Dalle F4



Légende

Cf. légende détaillée au début de l'atlas

A1	A2	A3			
B1	B2	B3	B4	B5	
C1	C2	C3	C4	C5	C6
D1	D2	D3	D4	D5	
E1	E2	E3	E4	E5	E6
F1	F2	F3	F4	F5	F6
G1	G2	G3	G4	G5	G6
H1	H2	H3	H4	H5	
I1	I2	I3	I4	I5	I6
	J2	J3	J4	J5	J6
	K2	K3	K4	K5	K6
	L2	L3	L4	L5	

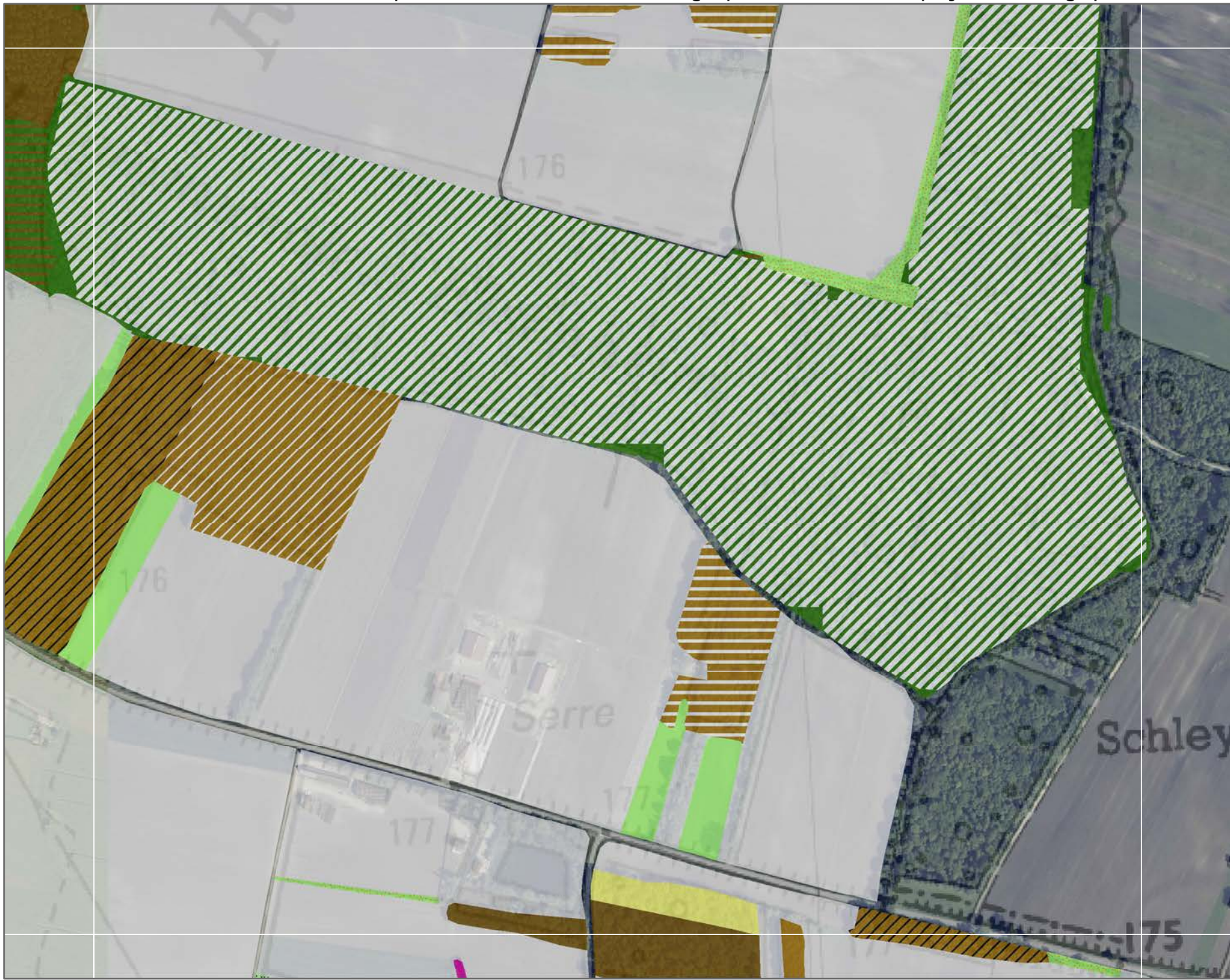


Sources
 Habitats: Gereco 2015, RPG 2012, et Office National des Forêts
 Fond de carte: SCAN25 © © IGN 2014
 Cours d'eau:BD Topo © © IGN 2014
 Limites de la ZPS: DREAL Alsace

Réalisation
 Gereco SARL
 30 avenue général Leclerc
 38217 VIENNE Cedex
 siegesocial@gereco-environnement.fr



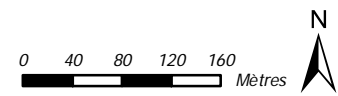
ZPS « Ried de Colmar à Sélestat » partie haut-rhinoise - Cartographie des habitats phytosociologiques - Dalle F5



Légende

Cf. légende détaillée au début de l'atlas

A1	A2	A3				
B1	B2	B3	B4	B5		
C1	C2	C3	C4	C5	C6	
D1	D2	D3	D4	D5		
E1	E2	E3	E4	E5	E6	
F1	F2	F3	F4	F5	F6	
G1	G2	G3	G4	G5	G6	
H1	H2	H3	H4	H5		
I1	I2	I3	I4	I5	I6	
	J2	J3	J4	J5	J6	
	K2	K3	K4	K5	K6	
	L2	L3	L4	L5		



Sources

Habitats: Gereco 2015, RPG 2012, et Office National des Forêts
 Fond de carte: SCAN25 © © IGN 2014
 Cours d'eau: BD Topo © © IGN 2014
 Limites de la ZPS: DREAL Alsace

Réalisation

Gereco SARL
 30 avenue général Leclerc
 38217 VIENNE Cedex
 siegesocial@gereco-environnement.fr



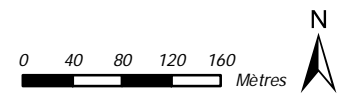
ZPS « Ried de Colmar à Sélestat » partie haut-rhinoise - Cartographie des habitats phytosociologiques - Dalle F6



Légende

Cf. légende détaillée au début de l'atlas

A1	A2	A3			
B1	B2	B3	B4	B5	
C1	C2	C3	C4	C5	C6
D1	D2	D3	D4	D5	
E1	E2	E3	E4	E5	E6
F1	F2	F3	F4	F5	F6
G1	G2	G3	G4	G5	G6
H1	H2	H3	H4	H5	
I1	I2	I3	I4	I5	I6
	J2	J3	J4	J5	J6
	K2	K3	K4	K5	K6
	L2	L3	L4	L5	



Sources
 Habitats: Gereco 2015, RPG 2012, et Office National des Forêts
 Fond de carte: SCAN25 ® © IGN 2014
 Cours d'eau: BD Topo ® © IGN 2014
 Limites de la ZPS: DREAL Alsace

Réalisation
 Gereco SARL
 30 avenue général Leclerc
 38217 VIENNE Cedex
 siegesocial@gereco-environnement.fr



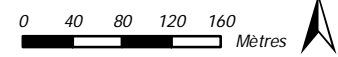
ZPS « Ried de Colmar à Sélestat » partie haut-rhinoise - Cartographie des habitats phytosociologiques - Dalle G1



Légende

Cf. légende détaillée au début de l'atlas

A1	A2	A3			
B1	B2	B3	B4	B5	
C1	C2	C3	C4	C5	C6
D1	D2	D3	D4	D5	
E1	E2	E3	E4	E5	E6
F1	F2	F3	F4	F5	F6
G1	G2	G3	G4	G5	G6
H1	H2	H3	H4	H5	
I1	I2	I3	I4	I5	I6
	J2	J3	J4	J5	J6
	K2	K3	K4	K5	K6
	L2	L3	L4	L5	

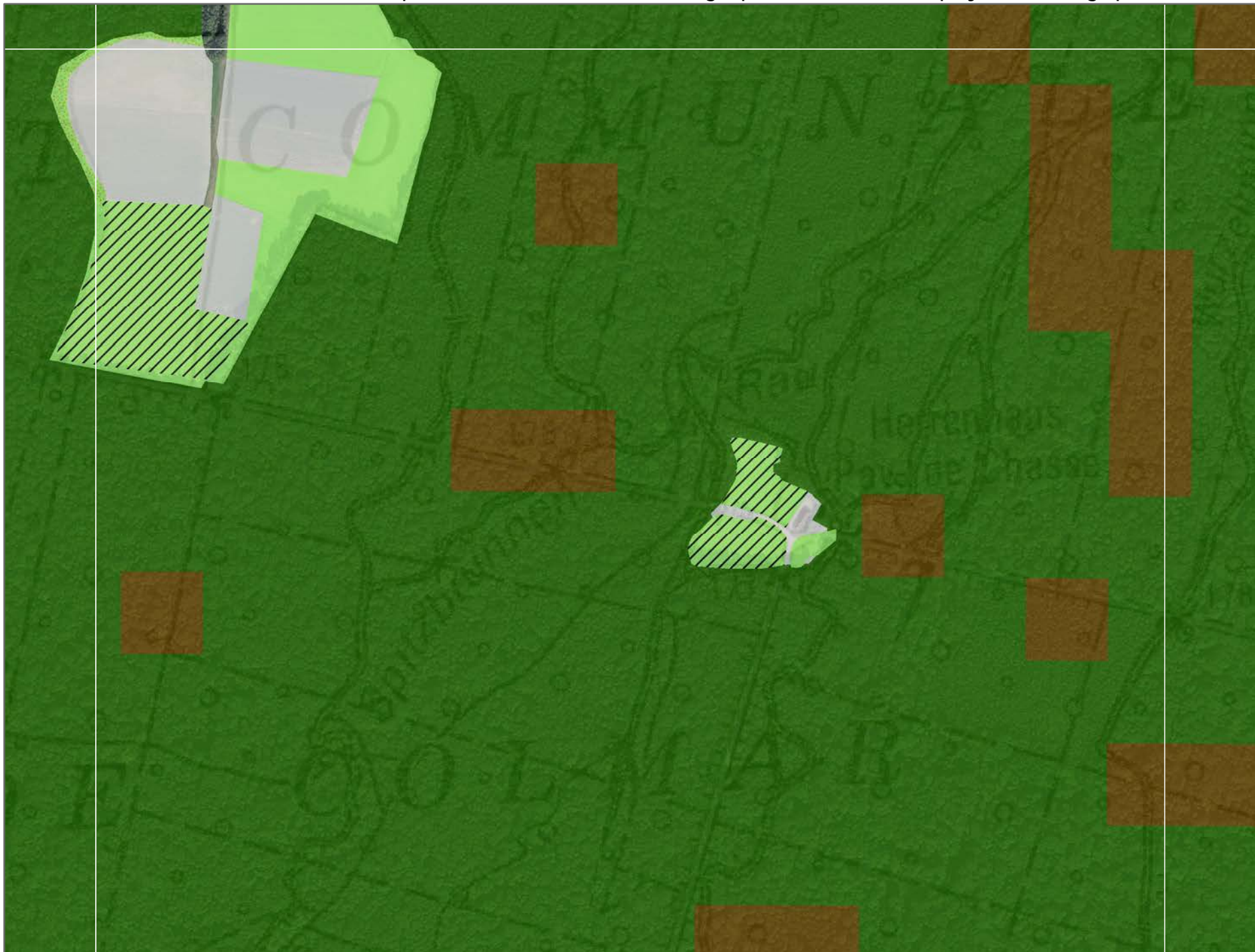


Sources
 Habitats: Gereco 2015, RPG 2012, et Office National des Forêts
 Fond de carte: SCAN25 © IGN 2014
 Cours d'eau:BD Topo © IGN 2014
 Limites de la ZPS: DREAL Alsace

Réalisation
 Gereco SARL
 30 avenue général Leclerc
 38217 VIENNE Cedex
 siegesocial@gereco-environnement.fr



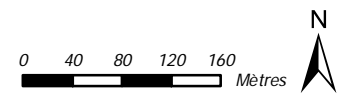
ZPS « Ried de Colmar à Sélestat » partie haut-rhinoise - Cartographie des habitats phytosociologiques - Dalle G2



Légende

Cf. légende détaillée au début de l'atlas

A1	A2	A3				
B1	B2	B3	B4	B5		
C1	C2	C3	C4	C5	C6	
D1	D2	D3	D4	D5		
E1	E2	E3	E4	E5	E6	
F1	F2	F3	F4	F5	F6	
G1	G2	G3	G4	G5	G6	
H1	H2	H3	H4	H5		
I1	I2	I3	I4	I5	I6	
	J2	J3	J4	J5	J6	
	K2	K3	K4	K5	K6	
	L2	L3	L4	L5		



Sources
 Habitats: Gereco 2015, RPG 2012, et Office National des Forêts
 Fond de carte: SCAN25 ® ©IGN 2014
 Cours d'eau:BD Topo ® ©IGN 2014
 Limites de la ZPS: DREAL Alsace

Réalisation
 Gereco SARL
 30 avenue général Leclerc
 38217 VIENNE Cedex
 siegesocial@gereco-environnement.fr



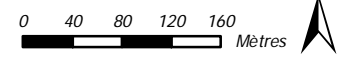
ZPS « Ried de Colmar à Sélestat » partie haut-rhinoise - Cartographie des habitats phytosociologiques - Dalle G3



Légende

Cf. légende détaillée au début de l'atlas

A1	A2	A3			
B1	B2	B3	B4	B5	
C1	C2	C3	C4	C5	C6
D1	D2	D3	D4	D5	
E1	E2	E3	E4	E5	E6
F1	F2	F3	F4	F5	F6
G1	G2	G3	G4	G5	G6
H1	H2	H3	H4	H5	
I1	I2	I3	I4	I5	I6
	J2	J3	J4	J5	J6
	K2	K3	K4	K5	K6
	L2	L3	L4	L5	

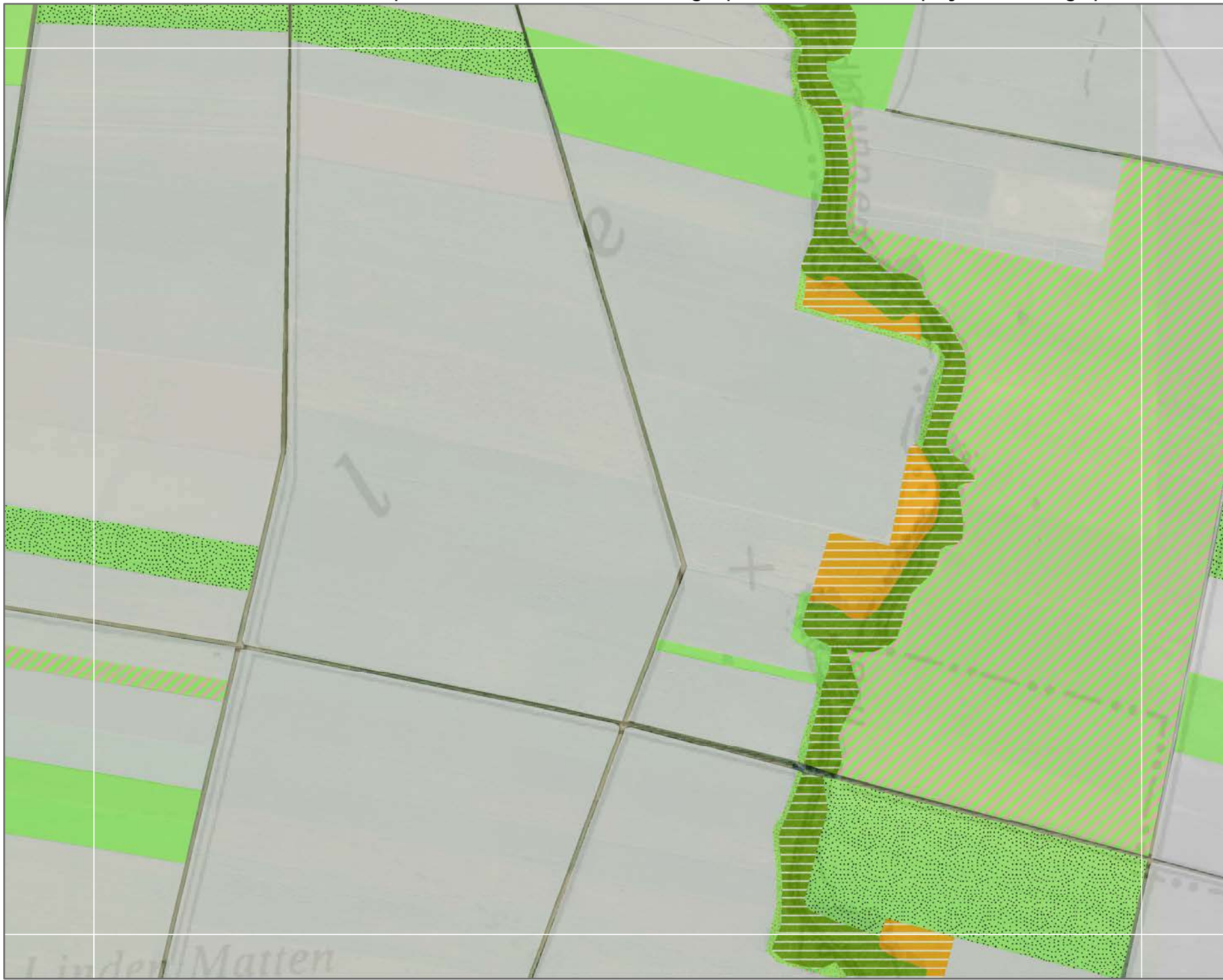


Sources
 Habitats: Gereco 2015, RPG 2012, et Office National des Forêts
 Fond de carte: SCAN25 © © IGN 2014
 Cours d'eau: BD Topo © © IGN 2014
 Limites de la ZPS: DREAL Alsace

Réalisation
 Gereco SARL
 30 avenue général Leclerc
 38217 VIENNE Cedex
 siegesocial@gereco-environnement.fr



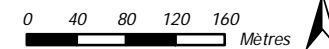
ZPS « Ried de Colmar à Sélestat » partie haut-rhinoise - Cartographie des habitats phytosociologiques - Dalle G4



Légende

Cf. légende détaillée au début de l'atlas

A1	A2	A3				
B1	B2	B3	B4	B5		
C1	C2	C3	C4	C5	C6	
D1	D2	D3	D4	D5		
E1	E2	E3	E4	E5	E6	
F1	F2	F3	F4	F5	F6	
G1	G2	G3	G4	G5	G6	
H1	H2	H3	H4	H5		
I1	I2	I3	I4	I5	I6	
	J2	J3	J4	J5	J6	
	K2	K3	K4	K5	K6	
	L2	L3	L4	L5		



Sources

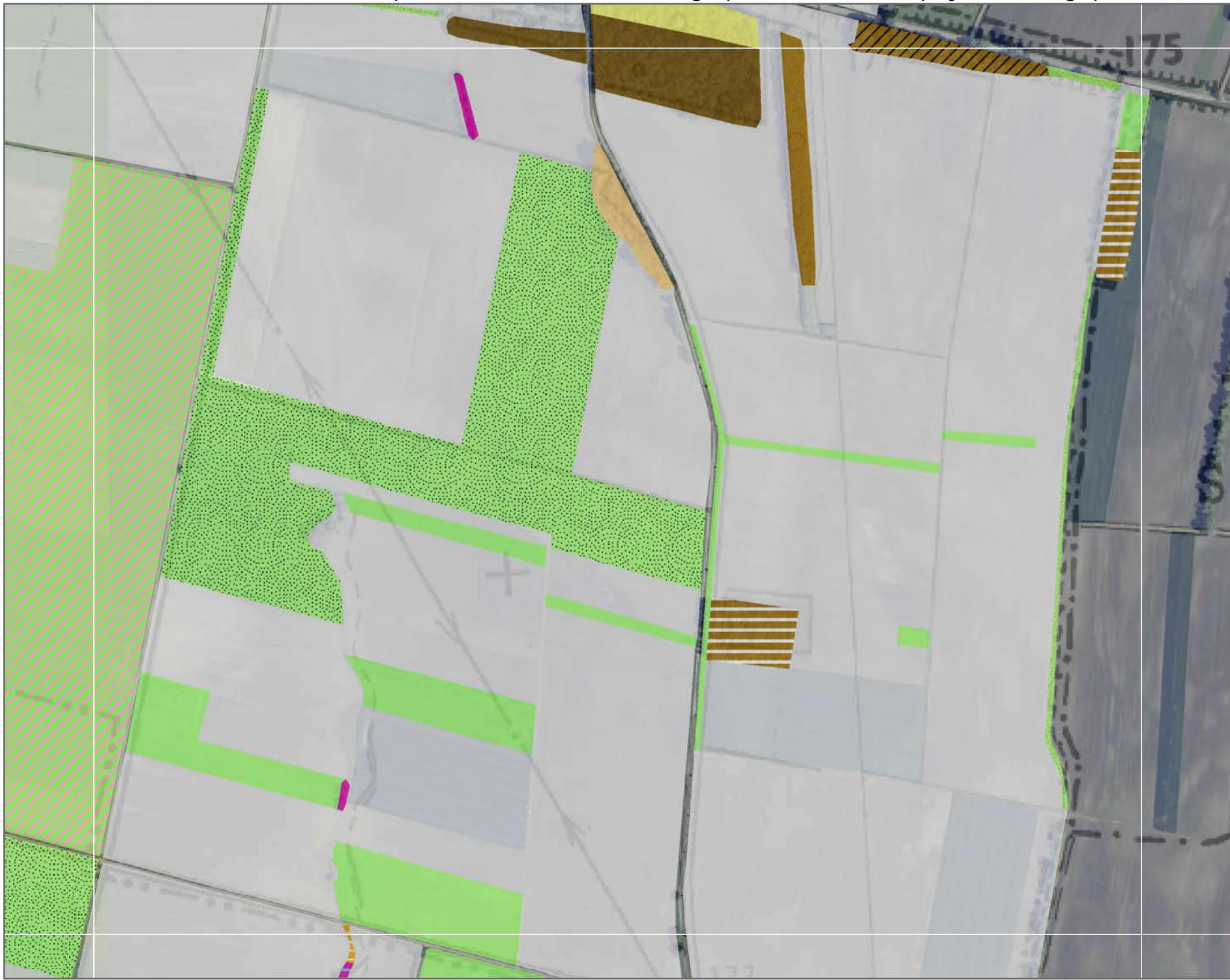
Habitats: Gereco 2015, RPG 2012, et Office National des Forêts
 Fond de carte: SCAN25 © IGN 2014
 Cours d'eau: BD Topo © IGN 2014
 Limites de la ZPS: DREAL Alsace

Réalisation

Gereco SARL
 30 avenue général Leclerc
 38217 VIENNE Cedex
 siegesocial@gereco-environnement.fr



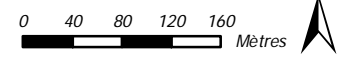
ZPS « Ried de Colmar à Sélestat » partie haut-rhinoise - Cartographie des habitats phytosociologiques - Dalle G5



Légende

Cf. légende détaillée au début de l'atlas

A1	A2	A3			
B1	B2	B3	B4	B5	
C1	C2	C3	C4	C5	C6
D1	D2	D3	D4	D5	
E1	E2	E3	E4	E5	E6
F1	F2	F3	F4	F5	F6
G1	G2	G3	G4	G5	G6
H1	H2	H3	H4	H5	
I1	I2	I3	I4	I5	I6
	J2	J3	J4	J5	J6
	K2	K3	K4	K5	K6
	L2	L3	L4	L5	



Sources
 Habitats: Gereco 2015, RPG 2012, et Office National des Forêts
 Fond de carte: SCAN25 © ©IGN 2014
 Cours d'eau:BD Topo © ©IGN 2014
 Limites de la ZPS: DREAL Alsace

Réalisation
 Gereco SARL
 30 avenue général Leclerc
 38217 VIENNE Cedex
 siegesocial@gereco-environnement.fr



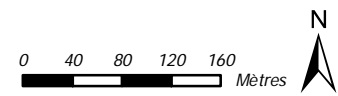
ZPS « Ried de Colmar à Sélestat » partie haut-rhinoise - Cartographie des habitats phytosociologiques - Dalle G6



Légende

Cf. légende détaillée au début de l'atlas

A1	A2	A3				
B1	B2	B3	B4	B5		
C1	C2	C3	C4	C5	C6	
D1	D2	D3	D4	D5		
E1	E2	E3	E4	E5	E6	
F1	F2	F3	F4	F5	F6	
G1	G2	G3	G4	G5	G6	
H1	H2	H3	H4	H5		
I1	I2	I3	I4	I5	I6	
J2	J3	J4	J5	J6		
K2	K3	K4	K5	K6		
L2	L3	L4	L5			



Sources

Habitats: Gereco 2015, RPG 2012, et Office National des Forêts
 Fond de carte: SCAN25 © © IGN 2014
 Cours d'eau:BD Topo © © IGN 2014
 Limites de la ZPS: DREAL Alsace

Réalisation

Gereco SARL
 30 avenue général Leclerc
 38217 VIENNE Cedex
 siegesocial@gereco-environnement.fr



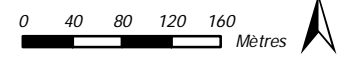
ZPS « Ried de Colmar à Sélestat » partie haut-rhinoise - Cartographie des habitats phytosociologiques - Dalle H1



Légende

Cf. légende détaillée au début de l'atlas

A1	A2	A3			
B1	B2	B3	B4	B5	
C1	C2	C3	C4	C5	C6
D1	D2	D3	D4	D5	
E1	E2	E3	E4	E5	E6
F1	F2	F3	F4	F5	F6
G1	G2	G3	G4	G5	G6
H1	H2	H3	H4	H5	
I1	I2	I3	I4	I5	I6
	J2	J3	J4	J5	J6
	K2	K3	K4	K5	K6
	L2	L3	L4	L5	



Sources

Habitats: Gereco 2015, RPG 2012, et Office National des Forêts
 Fond de carte: SCAN25 © © IGN 2014
 Cours d'eau: BD Topo © © IGN 2014
 Limites de la ZPS: DREAL Alsace

Réalisation

Gereco SARL
 30 avenue général Leclerc
 38217 VIENNE Cedex
 siegesocial@gereco-environnement.fr



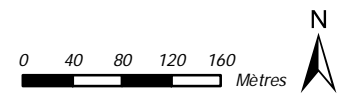
ZPS « Ried de Colmar à Sélestat » partie haut-rhinoise - Cartographie des habitats phytosociologiques - Dalle H2



Légende

Cf. légende détaillée au début de l'atlas

A1	A2	A3				
B1	B2	B3	B4	B5		
C1	C2	C3	C4	C5	C6	
D1	D2	D3	D4	D5		
E1	E2	E3	E4	E5	E6	
F1	F2	F3	F4	F5	F6	
G1	G2	G3	G4	G5	G6	
H1	H2	H3	H4	H5		
I1	I2	I3	I4	I5	I6	
	J2	J3	J4	J5	J6	
	K2	K3	K4	K5	K6	
	L2	L3	L4	L5		



Sources
 Habitats: Gereco 2015, RPG 2012, et Office National des Forêts
 Fond de carte: SCAN25 ® © IGN 2014
 Cours d'eau: BD Topo ® © IGN 2014
 Limites de la ZPS: DREAL Alsace

Réalisation
 Gereco SARL
 30 avenue général Leclerc
 38217 VIENNE Cedex
 siegesocial@gereco-environnement.fr



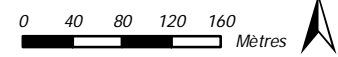
ZPS « Ried de Colmar à Sélestat » partie haut-rhinoise - Cartographie des habitats phytosociologiques - Dalle H3



Légende

Cf. légende détaillée au début de l'atlas

A1	A2	A3			
B1	B2	B3	B4	B5	
C1	C2	C3	C4	C5	C6
D1	D2	D3	D4	D5	
E1	E2	E3	E4	E5	E6
F1	F2	F3	F4	F5	F6
G1	G2	G3	G4	G5	G6
H1	H2	H3	H4	H5	
I1	I2	I3	I4	I5	I6
	J2	J3	J4	J5	J6
	K2	K3	K4	K5	K6
	L2	L3	L4	L5	



Sources
 Habitats: Gereco 2015, RPG 2012, et Office National des Forêts
 Fond de carte: SCAN25 © IGN 2014
 Cours d'eau: BD Topo © IGN 2014
 Limites de la ZPS: DREAL Alsace

Réalisation
 Gereco SARL
 30 avenue général Leclerc
 38217 VIENNE Cedex
 siegesocial@gereco-environnement.fr



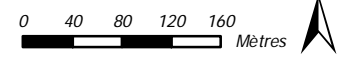
ZPS « Ried de Colmar à Sélestat » partie haut-rhinoise - Cartographie des habitats phytosociologiques - Dalle H4



Légende

Cf. légende détaillée au début de l'atlas

A1	A2	A3			
B1	B2	B3	B4	B5	
C1	C2	C3	C4	C5	C6
D1	D2	D3	D4	D5	
E1	E2	E3	E4	E5	E6
F1	F2	F3	F4	F5	F6
G1	G2	G3	G4	G5	G6
H1	H2	H3	H4	H5	
I1	I2	I3	I4	I5	I6
J1	J2	J3	J4	J5	J6
K1	K2	K3	K4	K5	K6
L1	L2	L3	L4	L5	

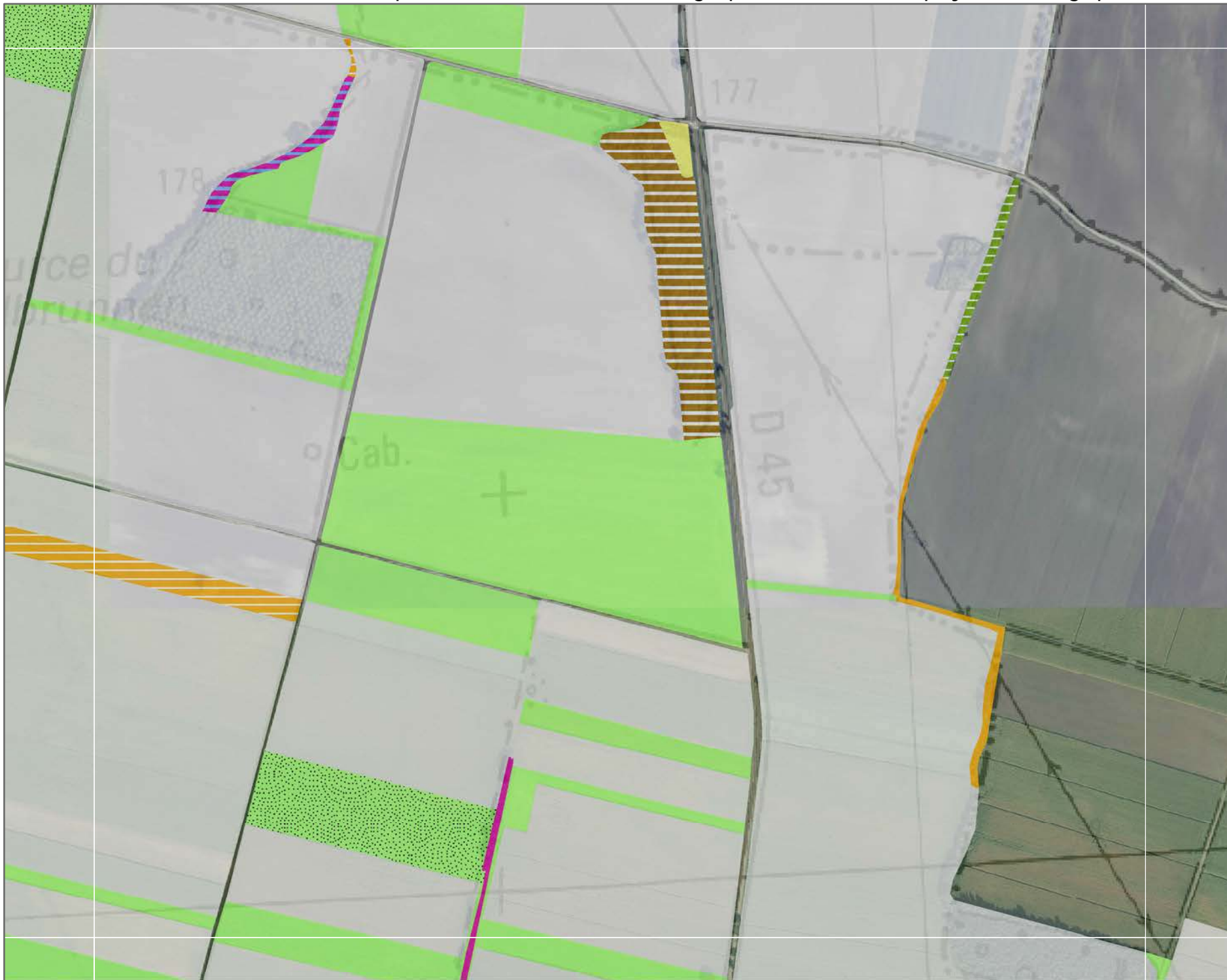


Sources
 Habitats: Gereco 2015, RPG 2012, et Office National des Forêts
 Fond de carte: SCAN25 © IGN 2014
 Cours d'eau: BD Topo © IGN 2014
 Limites de la ZPS: DREAL Alsace

Réalisation
 Gereco SARL
 30 avenue général Leclerc
 38217 VIENNE Cedex
 siegesocial@gereco-environnement.fr



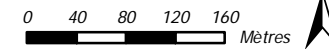
ZPS « Ried de Colmar à Sélestat » partie haut-rhinoise - Cartographie des habitats phytosociologiques - Dalle H5



Légende

Cf. légende détaillée au début de l'atlas

A1	A2	A3			
B1	B2	B3	B4	B5	
C1	C2	C3	C4	C5	C6
D1	D2	D3	D4	D5	
E1	E2	E3	E4	E5	E6
F1	F2	F3	F4	F5	F6
G1	G2	G3	G4	G5	G6
H1	H2	H3	H4	H5	
I1	I2	I3	I4	I5	I6
	J2	J3	J4	J5	J6
	K2	K3	K4	K5	K6
	L2	L3	L4	L5	



Sources

Habitats: Gereco 2015, RPG 2012, et Office National des Forêts
 Fond de carte: SCAN25 © © IGN 2014
 Cours d'eau: BD Topo © © IGN 2014
 Limites de la ZPS: DREAL Alsace

Réalisation

Gereco SARL
 30 avenue général Leclerc
 38217 VIENNE Cedex
 siegesocial@gereco-environnement.fr



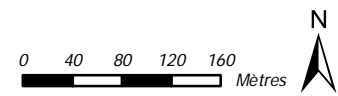
ZPS « Ried de Colmar à Sélestat » partie haut-rhinoise - Cartographie des habitats phytosociologiques - Dalle I1



Légende

Cf. légende détaillée au début de l'atlas

A1	A2	A3			
B1	B2	B3	B4	B5	
C1	C2	C3	C4	C5	C6
D1	D2	D3	D4	D5	
E1	E2	E3	E4	E5	E6
F1	F2	F3	F4	F5	F6
G1	G2	G3	G4	G5	G6
H1	H2	H3	H4	H5	
I1	I2	I3	I4	I5	I6
	J2	J3	J4	J5	J6
	K2	K3	K4	K5	K6
	L2	L3	L4	L5	



Sources
 Habitats: Gereco 2015, RPG 2012, et Office National des Forêts
 Fond de carte: SCAN25 © ©IGN 2014
 Cours d'eau:BD Topo © ©IGN 2014
 Limites de la ZPS: DREAL Alsace

Réalisation
 Gereco SARL
 30 avenue général Leclerc
 38217 VIENNE Cedex
 siegesocial@gereco-environnement.fr

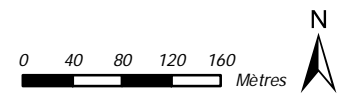




Légende

Cf. légende détaillée au début de l'atlas

A1	A2	A3			
B1	B2	B3	B4	B5	
C1	C2	C3	C4	C5	C6
D1	D2	D3	D4	D5	
E1	E2	E3	E4	E5	E6
F1	F2	F3	F4	F5	F6
G1	G2	G3	G4	G5	G6
H1	H2	H3	H4	H5	
I1	I2	I3	I4	I5	I6
	J2	J3	J4	J5	J6
	K2	K3	K4	K5	K6
	L2	L3	L4	L5	



Sources
 Habitats: Gereco 2015, RPG 2012, et Office National des Forêts
 Fond de carte: SCAN25 © © IGN 2014
 Cours d'eau: BD Topo © © IGN 2014
 Limites de la ZPS: DREAL Alsace

Réalisation
 Gereco SARL
 30 avenue général Leclerc
 38217 VIENNE Cedex
 siegesocial@gereco-environnement.fr



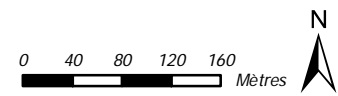
ZPS « Ried de Colmar à Sélestat » partie haut-rhinoise - Cartographie des habitats phytosociologiques - Dalle I3



Légende

Cf. légende détaillée au début de l'atlas

A1	A2	A3			
B1	B2	B3	B4	B5	
C1	C2	C3	C4	C5	C6
D1	D2	D3	D4	D5	
E1	E2	E3	E4	E5	E6
F1	F2	F3	F4	F5	F6
G1	G2	G3	G4	G5	G6
H1	H2	H3	H4	H5	
I1	I2	I3	I4	I5	I6
	J2	J3	J4	J5	J6
	K2	K3	K4	K5	K6
	L2	L3	L4	L5	



Sources

Habitats: Gereco 2015, RPG 2012, et Office National des Forêts
 Fond de carte: SCAN25 © IGN 2014
 Cours d'eau: BD Topo © IGN 2014
 Limites de la ZPS: DREAL Alsace

Réalisation

Gereco SARL
 30 avenue général Leclerc
 38217 VIENNE Cedex
 siegesocial@gereco-environnement.fr



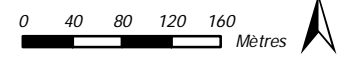
ZPS « Ried de Colmar à Sélestat » partie haut-rhinoise - Cartographie des habitats phytosociologiques - Dalle I4



Légende

Cf. légende détaillée au début de l'atlas

A1	A2	A3			
B1	B2	B3	B4	B5	
C1	C2	C3	C4	C5	C6
D1	D2	D3	D4	D5	
E1	E2	E3	E4	E5	E6
F1	F2	F3	F4	F5	F6
G1	G2	G3	G4	G5	G6
H1	H2	H3	H4	H5	
I1	I2	I3	I4	I5	I6
	J2	J3	J4	J5	J6
	K2	K3	K4	K5	K6
	L2	L3	L4	L5	



Sources

Habitats: Gereco 2015, RPG 2012, et Office National des Forêts
 Fond de carte: SCAN25 © IGN 2014
 Cours d'eau: BD Topo © IGN 2014
 Limites de la ZPS: DREAL Alsace

Réalisation

Gereco SARL
 30 avenue général Leclerc
 38217 VIENNE Cedex
 siegesocial@gereco-environnement.fr



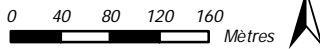
ZPS « Ried de Colmar à Sélestat » partie haut-rhinoise - Cartographie des habitats phytosociologiques - Dalle I5



Légende

Cf. légende détaillée au début de l'atlas

A1	A2	A3			
B1	B2	B3	B4	B5	
C1	C2	C3	C4	C5	C6
D1	D2	D3	D4	D5	
E1	E2	E3	E4	E5	E6
F1	F2	F3	F4	F5	F6
G1	G2	G3	G4	G5	G6
H1	H2	H3	H4	H5	
I1	I2	I3	I4	I5	I6
J1	J2	J3	J4	J5	J6
K1	K2	K3	K4	K5	K6
L1	L2	L3	L4	L5	



Sources

Habitats: Gereco 2015, RPG 2012, et Office National des Forêts
 Fond de carte: SCAN25 © ©IGN 2014
 Cours d'eau:BD Topo © ©IGN 2014
 Limites de la ZPS: DREAL Alsace

Réalisation

Gereco SARL
 30 avenue général Leclerc
 38217 VIENNE Cedex
 siegesocial@gereco-environnement.fr



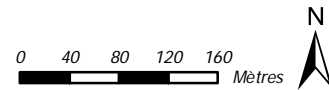
ZPS « Ried de Colmar à Sélestat » partie haut-rhinoise - Cartographie des habitats phytosociologiques - Dalle I6



Légende

Cf. légende détaillée au début de l'atlas

A1	A2	A3			
B1	B2	B3	B4	B5	
C1	C2	C3	C4	C5	C6
D1	D2	D3	D4	D5	
E1	E2	E3	E4	E5	E6
F1	F2	F3	F4	F5	F6
G1	G2	G3	G4	G5	G6
H1	H2	H3	H4	H5	
I1	I2	I3	I4	I5	I6
J2	J3	J4	J5	J6	
K2	K3	K4	K5	K6	
L2	L3	L4	L5		



Sources

Habitats: Gereco 2015, RPG 2012, et Office National des Forêts
 Fond de carte: SCAN25 © IGN 2014
 Cours d'eau: BD Topo © IGN 2014
 Limites de la ZPS: DREAL Alsace

Réalisation

Gereco SARL
 30 avenue général Leclerc
 38217 VIENNE Cedex
 siegesocial@gereco-environnement.fr



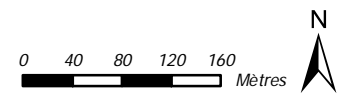
ZPS « Ried de Colmar à Sélestat » partie haut-rhinoise - Cartographie des habitats phytosociologiques - Dalle J2



Légende

Cf. légende détaillée au début de l'atlas

A1	A2	A3			
B1	B2	B3	B4	B5	
C1	C2	C3	C4	C5	C6
D1	D2	D3	D4	D5	
E1	E2	E3	E4	E5	E6
F1	F2	F3	F4	F5	F6
G1	G2	G3	G4	G5	G6
H1	H2	H3	H4	H5	
I1	I2	I3	I4	I5	I6
	J2	J3	J4	J5	J6
	K2	K3	K4	K5	K6
	L2	L3	L4	L5	



Sources
 Habitats: Gereco 2015, RPG 2012, et Office National des Forêts
 Fond de carte: SCAN25 © © IGN 2014
 Cours d'eau:BD Topo © © IGN 2014
 Limites de la ZPS: DREAL Alsace

Réalisation
 Gereco SARL
 30 avenue général Leclerc
 38217 VIENNE Cedex
 siegesocial@gereco-environnement.fr



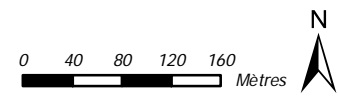
ZPS « Ried de Colmar à Sélestat » partie haut-rhinoise - Cartographie des habitats phytosociologiques - Dalle J3



Légende

Cf. légende détaillée au début de l'atlas

A1	A2	A3			
B1	B2	B3	B4	B5	
C1	C2	C3	C4	C5	C6
D1	D2	D3	D4	D5	
E1	E2	E3	E4	E5	E6
F1	F2	F3	F4	F5	F6
G1	G2	G3	G4	G5	G6
H1	H2	H3	H4	H5	
I1	I2	I3	I4	I5	I6
J2	J3	J4	J5	J6	
K2	K3	K4	K5	K6	
L2	L3	L4	L5		

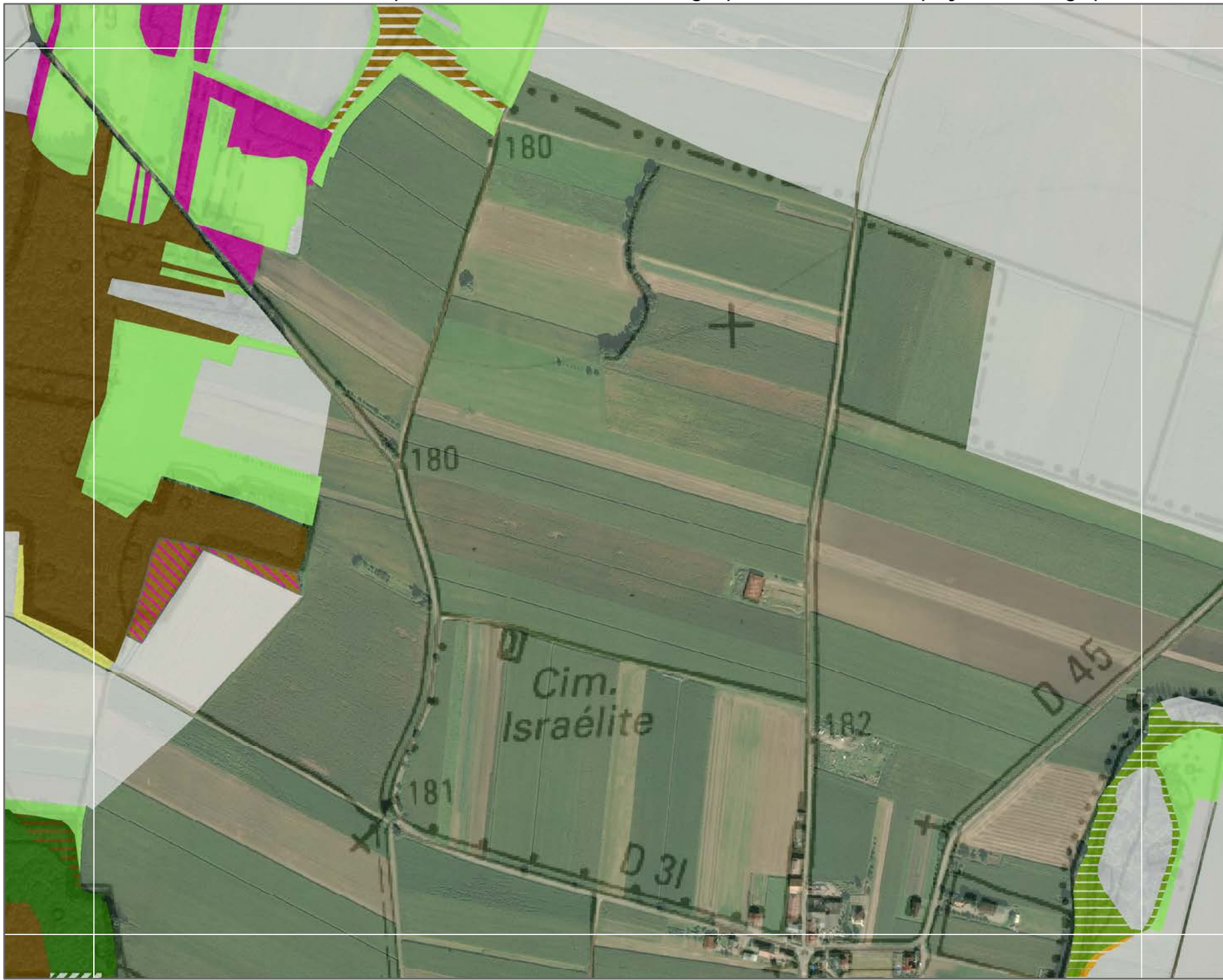


Sources
 Habitats: Gereco 2015, RPG 2012, et Office National des Forêts
 Fond de carte: SCAN25 © © IGN 2014
 Cours d'eau:BD Topo © © IGN 2014
 Limites de la ZPS: DREAL Alsace

Réalisation
 Gereco SARL
 30 avenue général Leclerc
 38217 VIENNE Cedex
 siegesocial@gereco-environnement.fr



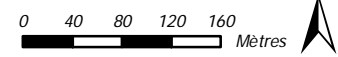
ZPS « Ried de Colmar à Sélestat » partie haut-rhinoise - Cartographie des habitats phytosociologiques - Dalle J4



Légende

Cf. légende détaillée au début de l'atlas

A1	A2	A3			
B1	B2	B3	B4	B5	
C1	C2	C3	C4	C5	C6
D1	D2	D3	D4	D5	
E1	E2	E3	E4	E5	E6
F1	F2	F3	F4	F5	F6
G1	G2	G3	G4	G5	G6
H1	H2	H3	H4	H5	
I1	I2	I3	I4	I5	I6
	J2	J3	J4	J5	J6
	K2	K3	K4	K5	K6
	L2	L3	L4	L5	



Sources

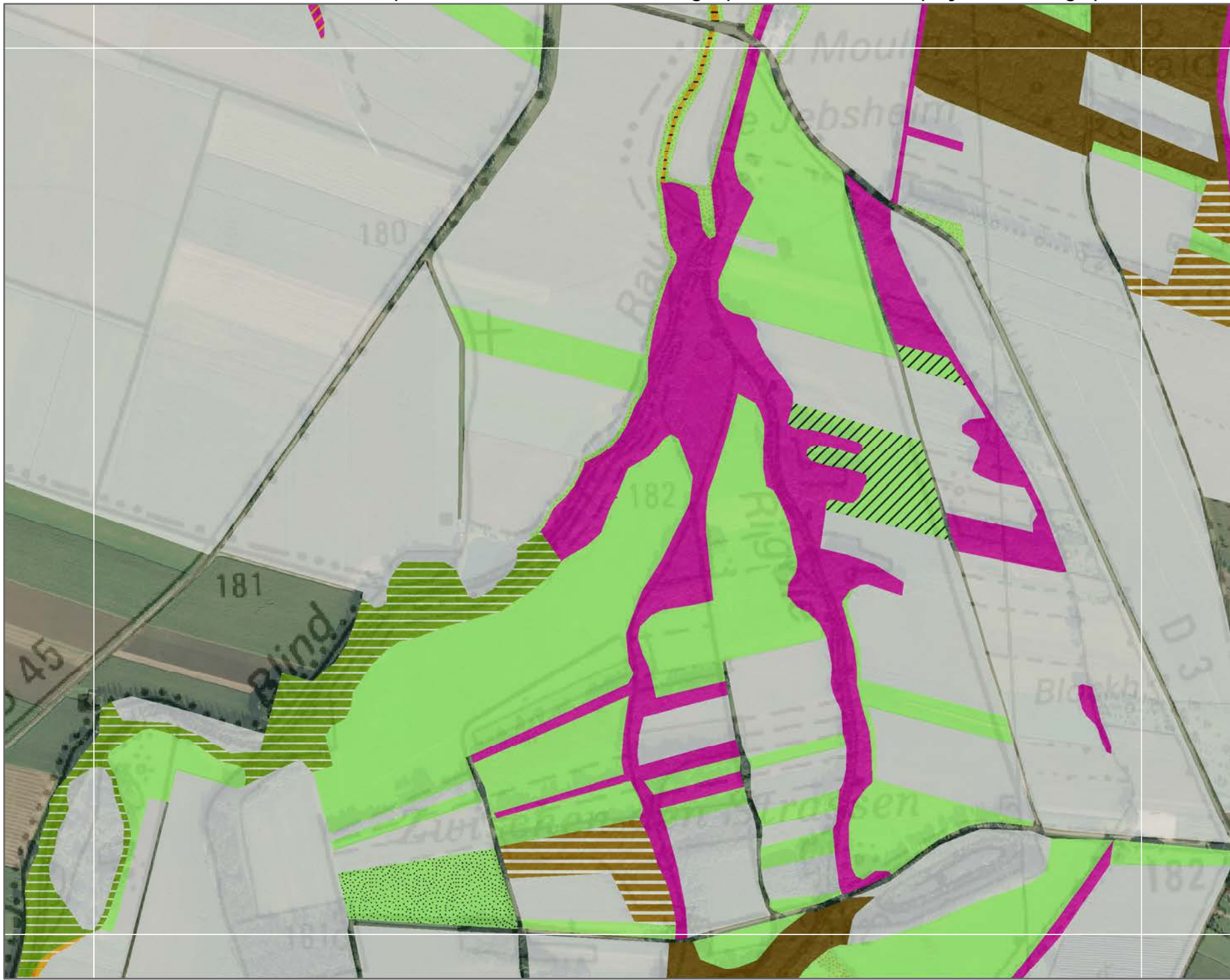
Habitats: Gereco 2015, RPG 2012, et Office National des Forêts
 Fond de carte: SCAN25 © ©IGN 2014
 Cours d'eau:BD Topo © ©IGN 2014
 Limites de la ZPS: DREAL Alsace

Réalisation

Gereco SARL
 30 avenue général Leclerc
 38217 VIENNE Cedex
 siegesocial@gereco-environnement.fr



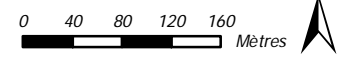
ZPS « Ried de Colmar à Sélestat » partie haut-rhinoise - Cartographie des habitats phytosociologiques - Dalle J5



Légende

Cf. légende détaillée au début de l'atlas

A1	A2	A3			
B1	B2	B3	B4	B5	
C1	C2	C3	C4	C5	C6
D1	D2	D3	D4	D5	
E1	E2	E3	E4	E5	E6
F1	F2	F3	F4	F5	F6
G1	G2	G3	G4	G5	G6
H1	H2	H3	H4	H5	
I1	I2	I3	I4	I5	I6
J2	J3	J4	J5	J6	
K2	K3	K4	K5	K6	
L2	L3	L4	L5		



Sources
 Habitats: Gereco 2015, RPG 2012, et Office National des Forêts
 Fond de carte: SCAN25 © © IGN 2014
 Cours d'eau: BD Topo © © IGN 2014
 Limites de la ZPS: DREAL Alsace

Réalisation
 Gereco SARL
 30 avenue général Leclerc
 38217 VIENNE Cedex
 siegesocial@gereco-environnement.fr



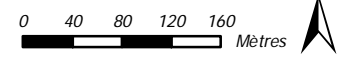
ZPS « Ried de Colmar à Sélestat » partie haut-rhinoise - Cartographie des habitats phytosociologiques - Dalle J6



Légende

Cf. légende détaillée au début de l'atlas

A1	A2	A3			
B1	B2	B3	B4	B5	
C1	C2	C3	C4	C5	C6
D1	D2	D3	D4	D5	
E1	E2	E3	E4	E5	E6
F1	F2	F3	F4	F5	F6
G1	G2	G3	G4	G5	G6
H1	H2	H3	H4	H5	
I1	I2	I3	I4	I5	I6
	J2	J3	J4	J5	J6
	K2	K3	K4	K5	K6
	L2	L3	L4	L5	



Sources

Habitats: Gereco 2015, RPG 2012, et Office National des Forêts
 Fond de carte: SCAN25 © IGN 2014
 Cours d'eau: BD Topo © IGN 2014
 Limites de la ZPS: DREAL Alsace

Réalisation

Gereco SARL
 30 avenue général Leclerc
 38217 VIENNE Cedex
 siegesocial@gereco-environnement.fr



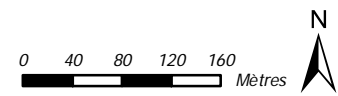
ZPS « Ried de Colmar à Sélestat » partie haut-rhinoise - Cartographie des habitats phytosociologiques - Dalle K2



Légende

Cf. légende détaillée au début de l'atlas

A1	A2	A3			
B1	B2	B3	B4	B5	
C1	C2	C3	C4	C5	C6
D1	D2	D3	D4	D5	
E1	E2	E3	E4	E5	E6
F1	F2	F3	F4	F5	F6
G1	G2	G3	G4	G5	G6
H1	H2	H3	H4	H5	
I1	I2	I3	I4	I5	I6
J1	J2	J3	J4	J5	J6
K1	K2	K3	K4	K5	K6
L1	L2	L3	L4	L5	



Sources
 Habitats: Gereco 2015, RPG 2012, et Office National des Forêts
 Fond de carte: SCAN25 © © IGN 2014
 Cours d'eau: BD Topo © © IGN 2014
 Limites de la ZPS: DREAL Alsace

Réalisation
 Gereco SARL
 30 avenue général Leclerc
 38217 VIENNE Cedex
 siegesocial@gereco-environnement.fr



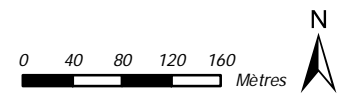
ZPS « Ried de Colmar à Sélestat » partie haut-rhinoise - Cartographie des habitats phytosociologiques - Dalle K3



Légende

Cf. légende détaillée au début de l'atlas

A1	A2	A3			
B1	B2	B3	B4	B5	
C1	C2	C3	C4	C5	C6
D1	D2	D3	D4	D5	
E1	E2	E3	E4	E5	E6
F1	F2	F3	F4	F5	F6
G1	G2	G3	G4	G5	G6
H1	H2	H3	H4	H5	
I1	I2	I3	I4	I5	I6
J2	J3	J4	J5	J6	
K2	K3	K4	K5	K6	
L2	L3	L4	L5		



Sources
 Habitats: Gereco 2015, RPG 2012, et Office National des Forêts
 Fond de carte: SCAN25 ® © IGN 2014
 Cours d'eau: BD Topo ® © IGN 2014
 Limites de la ZPS: DREAL Alsace

Réalisation
 Gereco SARL
 30 avenue général Leclerc
 38217 VIENNE Cedex
 siegesocial@gereco-environnement.fr



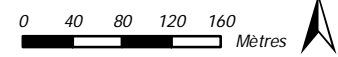
ZPS « Ried de Colmar à Sélestat » partie haut-rhinoise - Cartographie des habitats phytosociologiques - Dalle K4



Légende

Cf. légende détaillée au début de l'atlas

A1	A2	A3			
B1	B2	B3	B4	B5	
C1	C2	C3	C4	C5	C6
D1	D2	D3	D4	D5	
E1	E2	E3	E4	E5	E6
F1	F2	F3	F4	F5	F6
G1	G2	G3	G4	G5	G6
H1	H2	H3	H4	H5	
I1	I2	I3	I4	I5	I6
J2	J3	J4	J5	J6	
K2	K3	K4	K5	K6	
L2	L3	L4	L5		

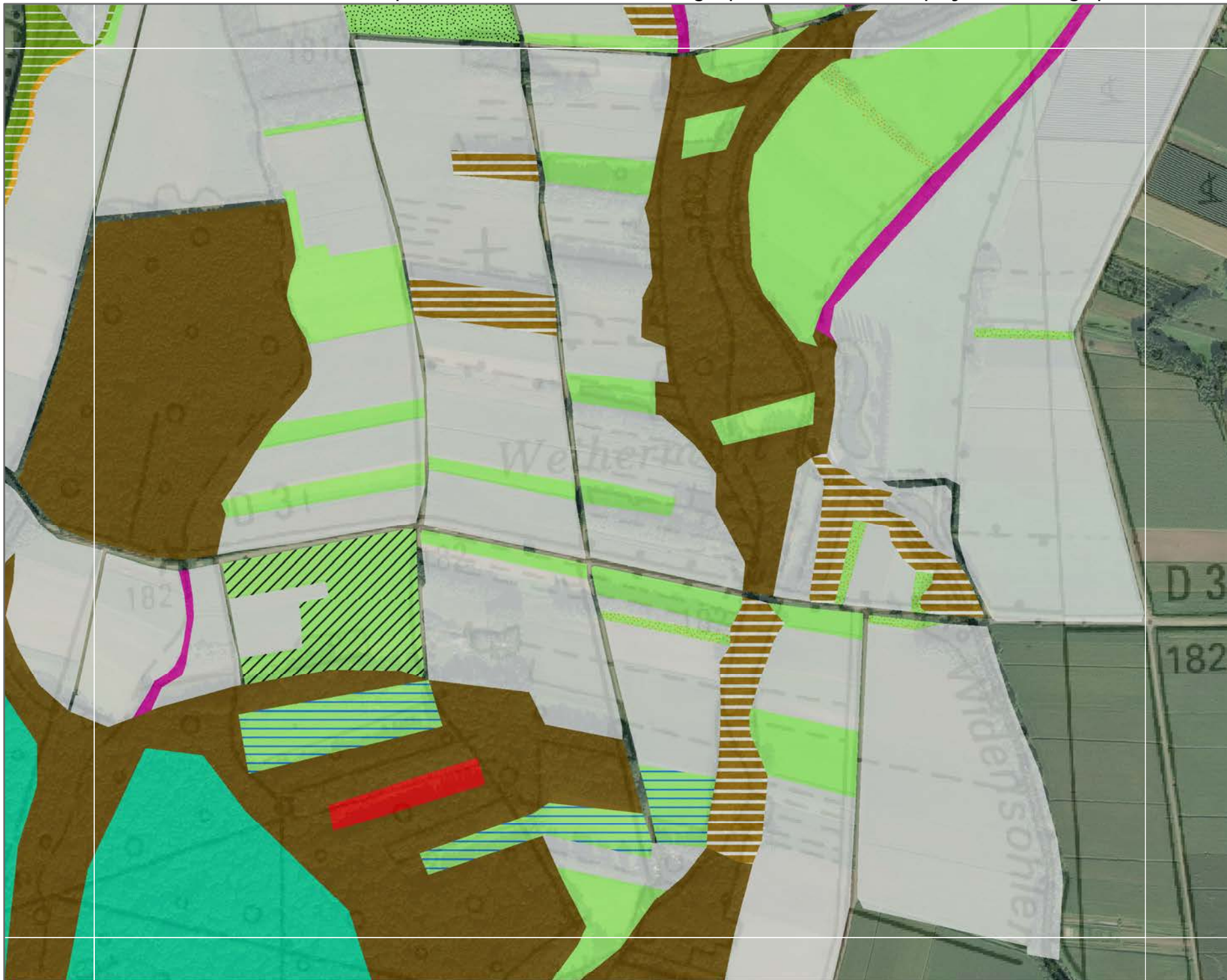


Sources
 Habitats: Gereco 2015, RPG 2012, et Office National des Forêts
 Fond de carte: SCAN25 © IGN 2014
 Cours d'eau: BD Topo © IGN 2014
 Limites de la ZPS: DREAL Alsace

Réalisation
 Gereco SARL
 30 avenue général Leclerc
 38217 VIENNE Cedex
 siegesocial@gereco-environnement.fr



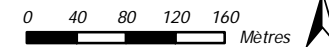
ZPS « Ried de Colmar à Sélestat » partie haut-rhinoise - Cartographie des habitats phytosociologiques - Dalle K5



Légende

Cf. légende détaillée au début de l'atlas

A1	A2	A3			
B1	B2	B3	B4	B5	
C1	C2	C3	C4	C5	C6
D1	D2	D3	D4	D5	
E1	E2	E3	E4	E5	E6
F1	F2	F3	F4	F5	F6
G1	G2	G3	G4	G5	G6
H1	H2	H3	H4	H5	
I1	I2	I3	I4	I5	I6
J1	J2	J3	J4	J5	J6
K1	K2	K3	K4	K5	K6
L1	L2	L3	L4	L5	



Sources

Habitats: Gereco 2015, RPG 2012, et Office National des Forêts
 Fond de carte: SCAN25 © © IGN 2014
 Cours d'eau: BD Topo © © IGN 2014
 Limites de la ZPS: DREAL Alsace

Réalisation

Gereco SARL
 30 avenue général Leclerc
 38217 VIENNE Cedex
 siegesocial@gereco-environnement.fr



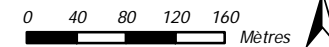
ZPS « Ried de Colmar à Sélestat » partie haut-rhinoise - Cartographie des habitats phytosociologiques - Dalle K6



Légende

Cf. légende détaillée au début de l'atlas

A1	A2	A3			
B1	B2	B3	B4	B5	
C1	C2	C3	C4	C5	C6
D1	D2	D3	D4	D5	
E1	E2	E3	E4	E5	E6
F1	F2	F3	F4	F5	F6
G1	G2	G3	G4	G5	G6
H1	H2	H3	H4	H5	
I1	I2	I3	I4	I5	I6
J2	J3	J4	J5	J6	
K2	K3	K4	K5	K6	
L2	L3	L4	L5		



Sources

Habitats: Gereco 2015, RPG 2012, et Office National des Forêts
Fond de carte: SCAN25 © © IGN 2014
Cours d'eau: BD Topo © © IGN 2014
Limites de la ZPS: DREAL Alsace

Réalisation

Gereco SARL
30 avenue général Leclerc
38217 VIENNE Cedex
siegesocial@gereco-environnement.fr



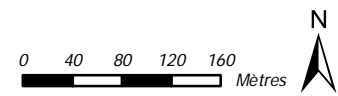
ZPS « Ried de Colmar à Sélestat » partie haut-rhinoise - Cartographie des habitats phytosociologiques - Dalle L2



Légende

Cf. légende détaillée au début de l'atlas

A1	A2	A3			
B1	B2	B3	B4	B5	
C1	C2	C3	C4	C5	C6
D1	D2	D3	D4	D5	
E1	E2	E3	E4	E5	E6
F1	F2	F3	F4	F5	F6
G1	G2	G3	G4	G5	G6
H1	H2	H3	H4	H5	
I1	I2	I3	I4	I5	I6
	J2	J3	J4	J5	J6
	K2	K3	K4	K5	K6
	L2	L3	L4	L5	

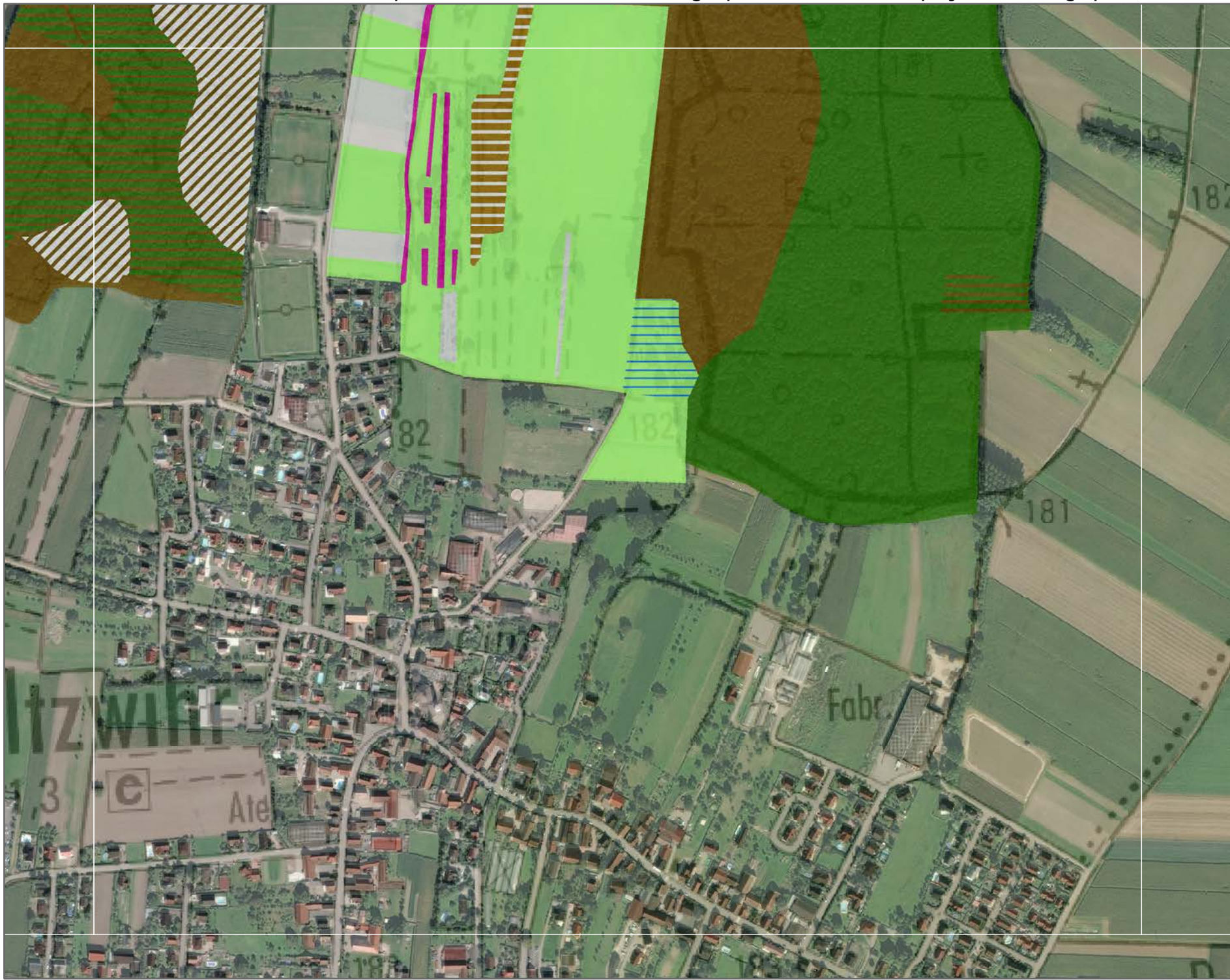


Sources
 Habitats: Gereco 2015, RPG 2012, et Office National des Forêts
 Fond de carte: SCAN25 © © IGN 2014
 Cours d'eau: BD Topo © © IGN 2014
 Limites de la ZPS: DREAL Alsace

Réalisation
 Gereco SARL
 30 avenue général Leclerc
 38217 VIENNE Cedex
 siegesocial@gereco-environnement.fr



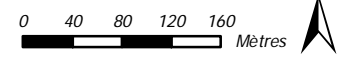
ZPS « Ried de Colmar à Sélestat » partie haut-rhinoise - Cartographie des habitats phytosociologiques - Dalle L3



Légende

Cf. légende détaillée au début de l'atlas

A1	A2	A3			
B1	B2	B3	B4	B5	
C1	C2	C3	C4	C5	C6
D1	D2	D3	D4	D5	
E1	E2	E3	E4	E5	E6
F1	F2	F3	F4	F5	F6
G1	G2	G3	G4	G5	G6
H1	H2	H3	H4	H5	
I1	I2	I3	I4	I5	I6
J2	J3	J4	J5	J6	
K2	K3	K4	K5	K6	
L2	L3	L4	L5		



Sources

Habitats: Gereco 2015, RPG 2012, et Office National des Forêts
 Fond de carte: SCAN25 © IGN 2014
 Cours d'eau: BD Topo © IGN 2014
 Limites de la ZPS: DREAL Alsace

Réalisation

Gereco SARL
 30 avenue général Leclerc
 38217 VIENNE Cedex
 siegesocial@gereco-environnement.fr



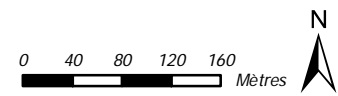
ZPS « Ried de Colmar à Sélestat » partie haut-rhinoise - Cartographie des habitats phytosociologiques - Dalle L4



Légende

Cf. légende détaillée au début de l'atlas

A1	A2	A3				
B1	B2	B3	B4	B5		
C1	C2	C3	C4	C5	C6	
D1	D2	D3	D4	D5		
E1	E2	E3	E4	E5	E6	
F1	F2	F3	F4	F5	F6	
G1	G2	G3	G4	G5	G6	
H1	H2	H3	H4	H5		
I1	I2	I3	I4	I5	I6	
J2	J3	J4	J5	J6		
K2	K3	K4	K5	K6		
L2	L3	L4	L5			

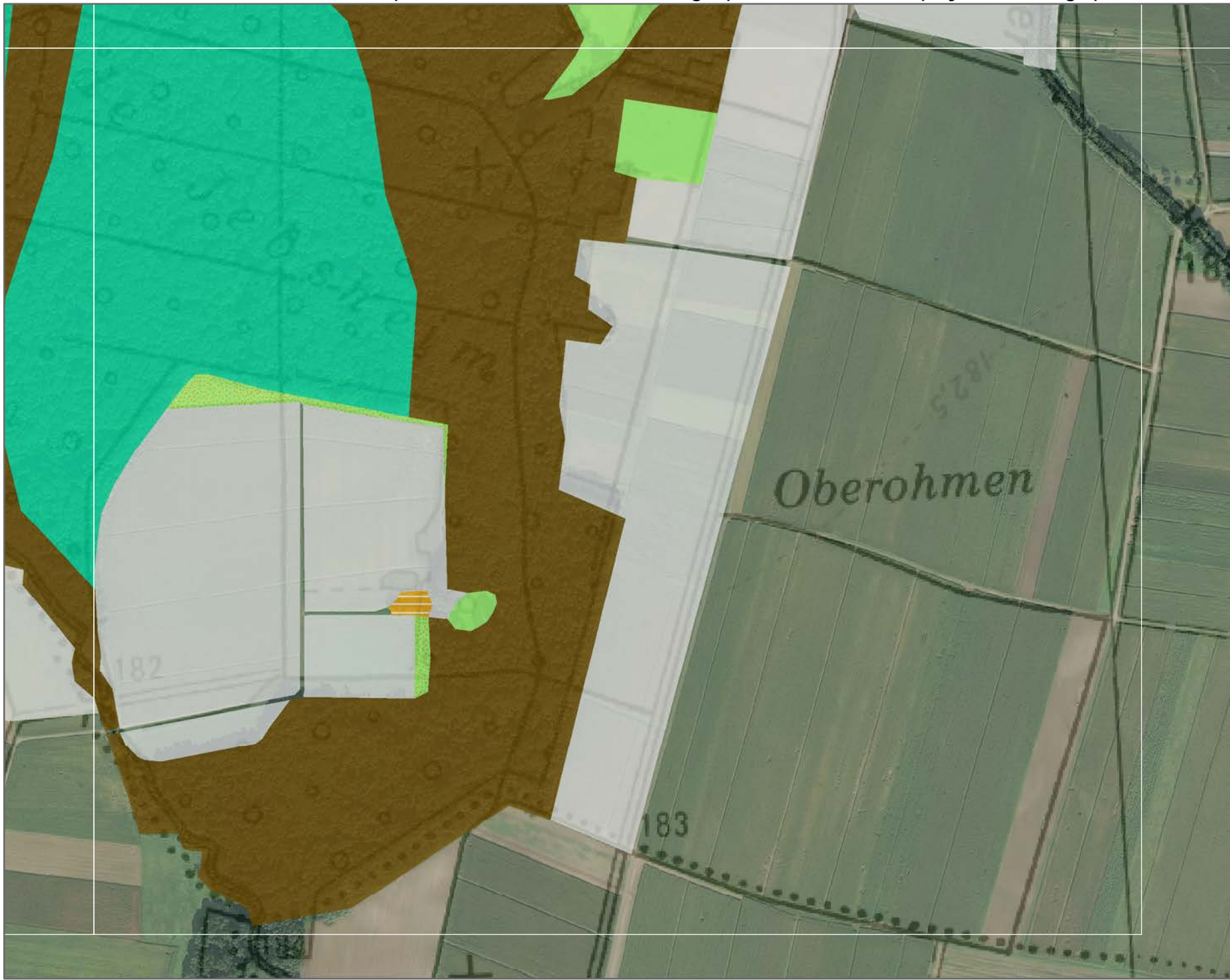


Sources
 Habitats: Gereco 2015, RPG 2012, et Office National des Forêts
 Fond de carte: SCAN25 © © IGN 2014
 Cours d'eau: BD Topo © © IGN 2014
 Limites de la ZPS: DREAL Alsace

Réalisation
 Gereco SARL
 30 avenue général Leclerc
 38217 VIENNE Cedex
 siegesocial@gereco-environnement.fr



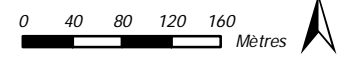
ZPS « Ried de Colmar à Sélestat » partie haut-rhinoise - Cartographie des habitats phytosociologiques - Dalle L5



Légende

Cf. légende détaillée au début de l'atlas

A1	A2	A3			
B1	B2	B3	B4	B5	
C1	C2	C3	C4	C5	C6
D1	D2	D3	D4	D5	
E1	E2	E3	E4	E5	E6
F1	F2	F3	F4	F5	F6
G1	G2	G3	G4	G5	G6
H1	H2	H3	H4	H5	
I1	I2	I3	I4	I5	I6
	J2	J3	J4	J5	J6
	K2	K3	K4	K5	K6
	L2	L3	L4	L5	



Sources

Habitats: Gereco 2015, RPG 2012, et Office National des Forêts
 Fond de carte: SCAN25 © IGN 2014
 Cours d'eau: BD Topo © IGN 2014
 Limites de la ZPS: DREAL Alsace

Réalisation

Gereco SARL
 30 avenue général Leclerc
 38217 VIENNE Cedex
 siegesocial@gereco-environnement.fr



F.2.3 Cartographie de l'avifaune d'intérêt communautaire et de ses habitats (12 p.)

Groupe des Picidés

Légende

 Limite de la ZPS

Observations avifaune 2005-2015

-  Pic cendré
-  Pic mar
-  Pic noir

Habitats de l'avifaune

 **Habitat très favorable**

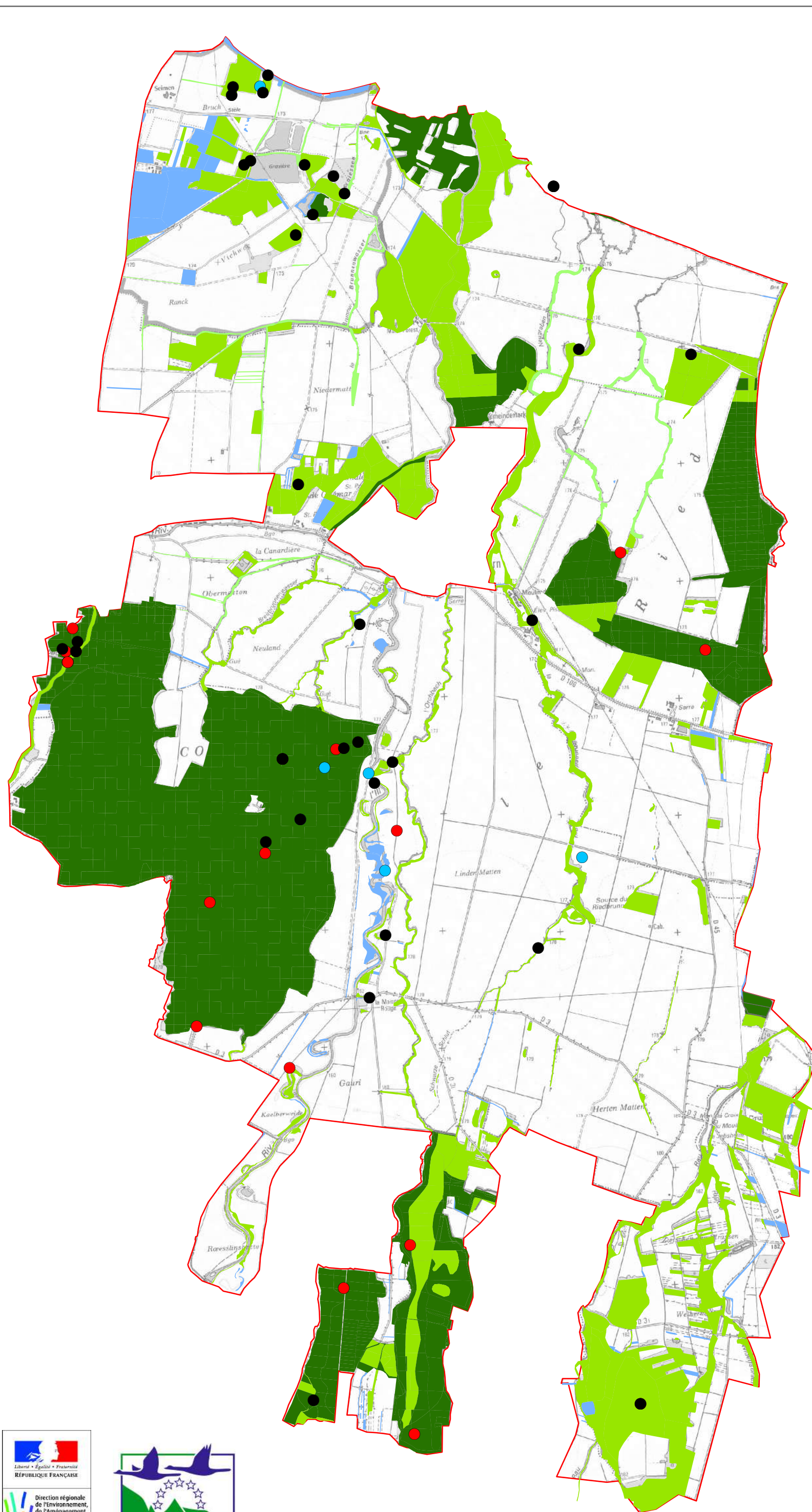
Milieu boisé permettant la nidification et l'alimentation des 3 espèces (chênaie, charmaie, forêt alluviale, aulnaie-frênaie...)

 **Habitat favorable**

Milieu boisé permettant l'alimentation et dans une moindre mesure la reproduction des 3 espèces (peupleraie, aulnaie, bandes boisées rivulaires...)

 **Habitat secondaire**

Milieus servant principalement à l'alimentation: petites ripisylves, bosquets, arbres isolés, vergers, plantations jeunes...



0 375 750 1 125 1 500 Mètres

Sources

Données avifaune 2005-2015:
LPO Alsace, Réseau ODONAT, Gereco
Fond de carte: SCAN 25 © IGN 2014
Cours d'eau: BD Topo © IGN 2014
Limites de la ZPS: DREAL Alsace

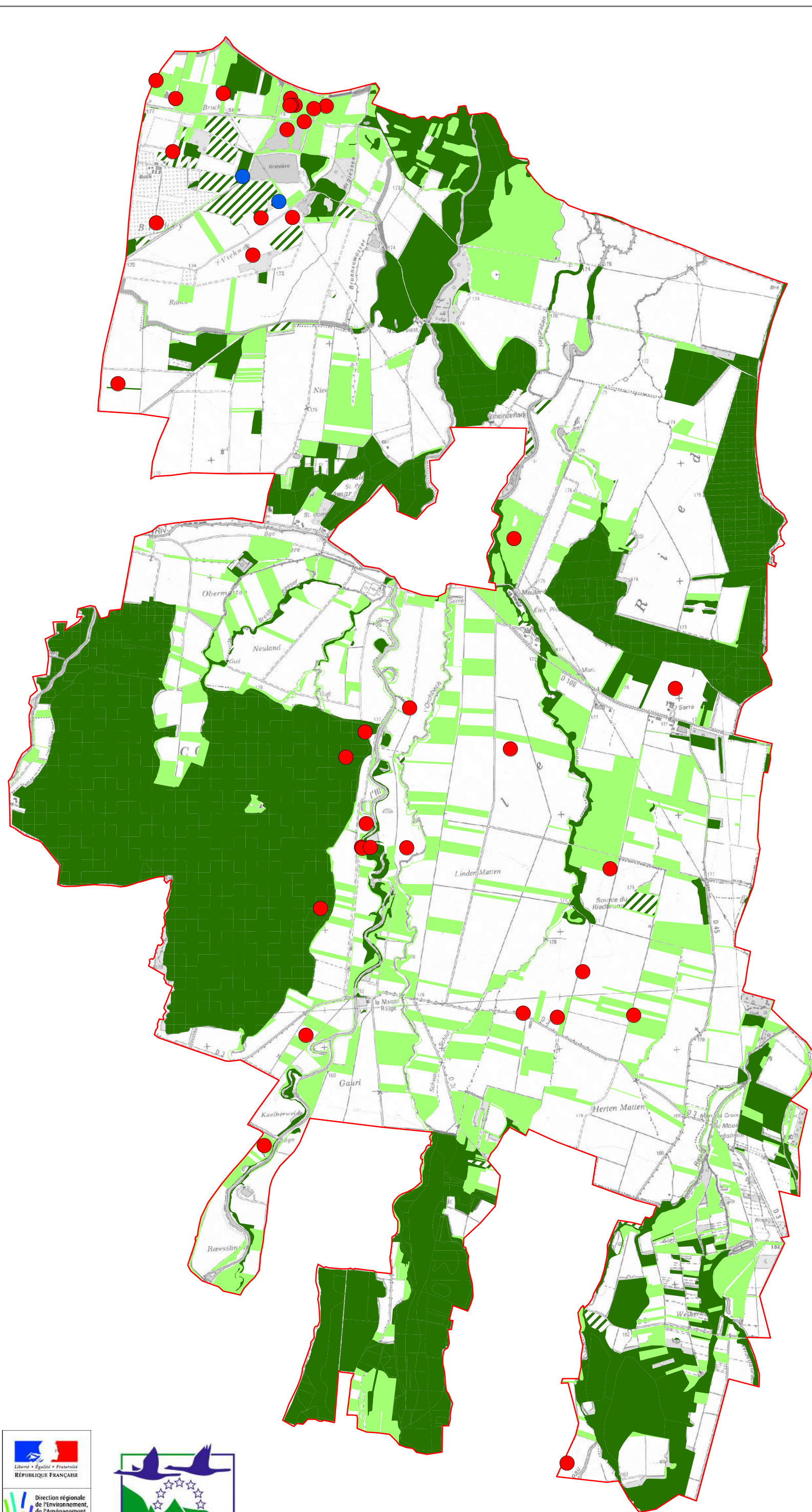
Réalisation

Gereco SIG



Tous droits réservés - 2015

Groupe des Rapaces forestiers



Légende

Limite de la ZPS

Observations avifaune 2005-2015

- Bondrée apivore
- Milan noir

Habitats de l'avifaune

Habitat favorable à la nidification

Milieu boisé varié: forêt alluviale, chênaie-charmaie, ripisylve à grands arbres...

Habitat de nidification secondaire

Il s'agit des secteurs de peupleraies, qui peuvent ponctuellement servir à la nidification du Milan noir.

Habitat favorable à l'alimentation

Prairies pâturées, prairies de fauche, friches.

NB: bien qu'elles puissent être utilisées pour l'alimentation, les cultures ne sont pas intégrées.

0 375 750 1 125 1 500 Mètres

Sources

Données avifaune 2005-2015:
LPO Alsace, Réseau ODONAT, Gereco
Fond de carte: SCAN 25 © IGN 2014
Cours d'eau: BD Topo © IGN 2014
Limites de la ZPS: DREAL Alsace

Réalisation

Gereco SIG



Tous droits réservés - 2015






Pie-grièche écorcheur


Légende


 Limite de la ZPS

Observations avifaune 2005-2015


-  Pie-grièche écorcheur
-  Couple observé
-  Site de nidification attesté

Habitat favorable à la nidification


 Haies ou bosquet très favorable, présentant une strate buissonnante fournie.

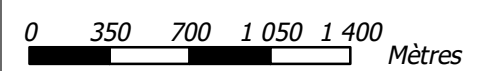
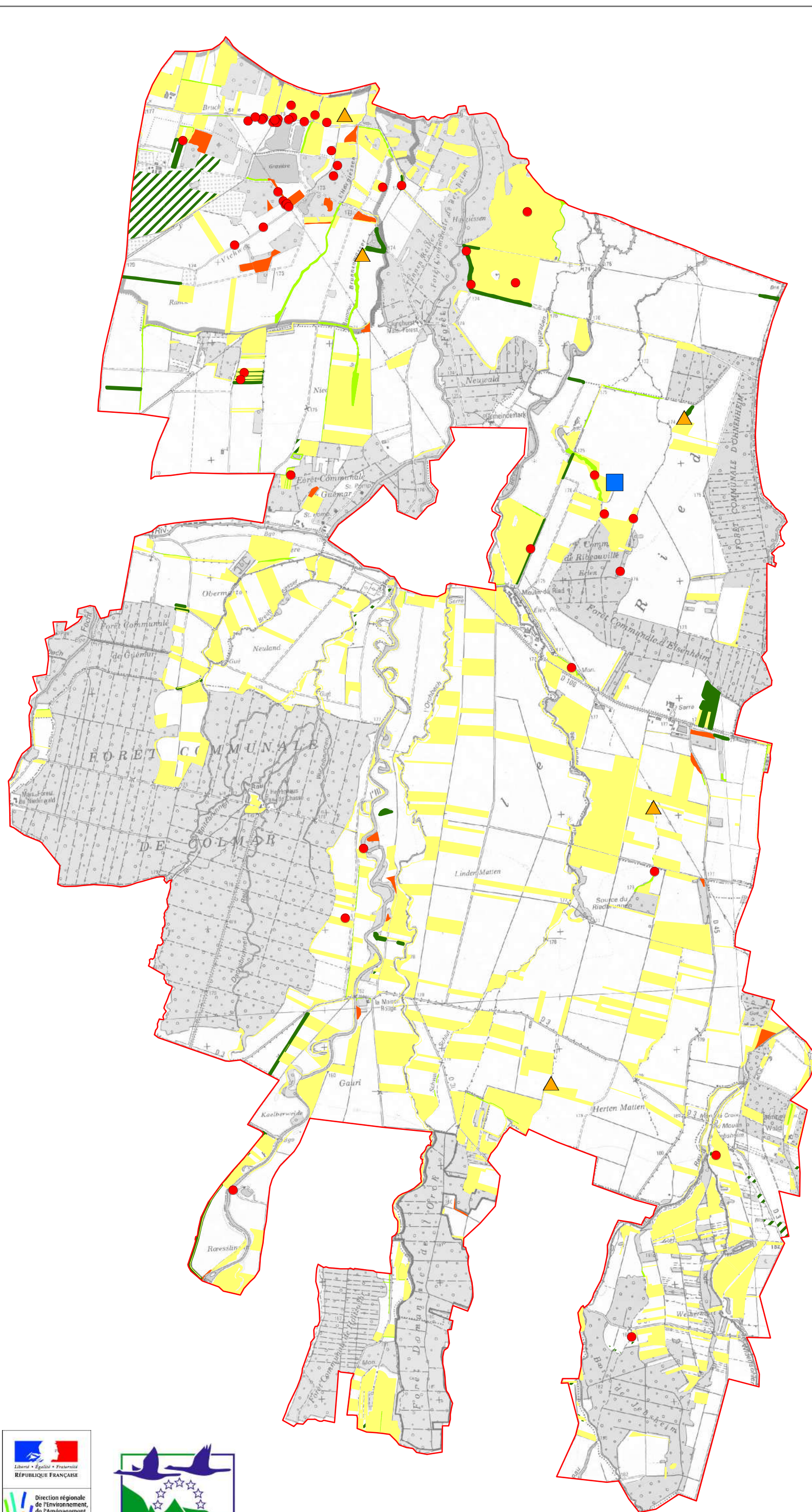
 Haies ou bosquet moins favorable, servant davantage de poste d'affût.

Habitat favorable à l'alimentation

 Prairies pâturées, prairies de fauche, bandes enherbées

 Vergers

 Coupes en régénération et friches



Sources

Données avifaune 2005-2015:
LPO Alsace, Réseau ODONAT, Gereco
Fond de carte: SCAN 25 © IGN 2014
Cours d'eau: BD Topo © IGN 2014
Limites de la ZPS: DREAL Alsace

Réalisation

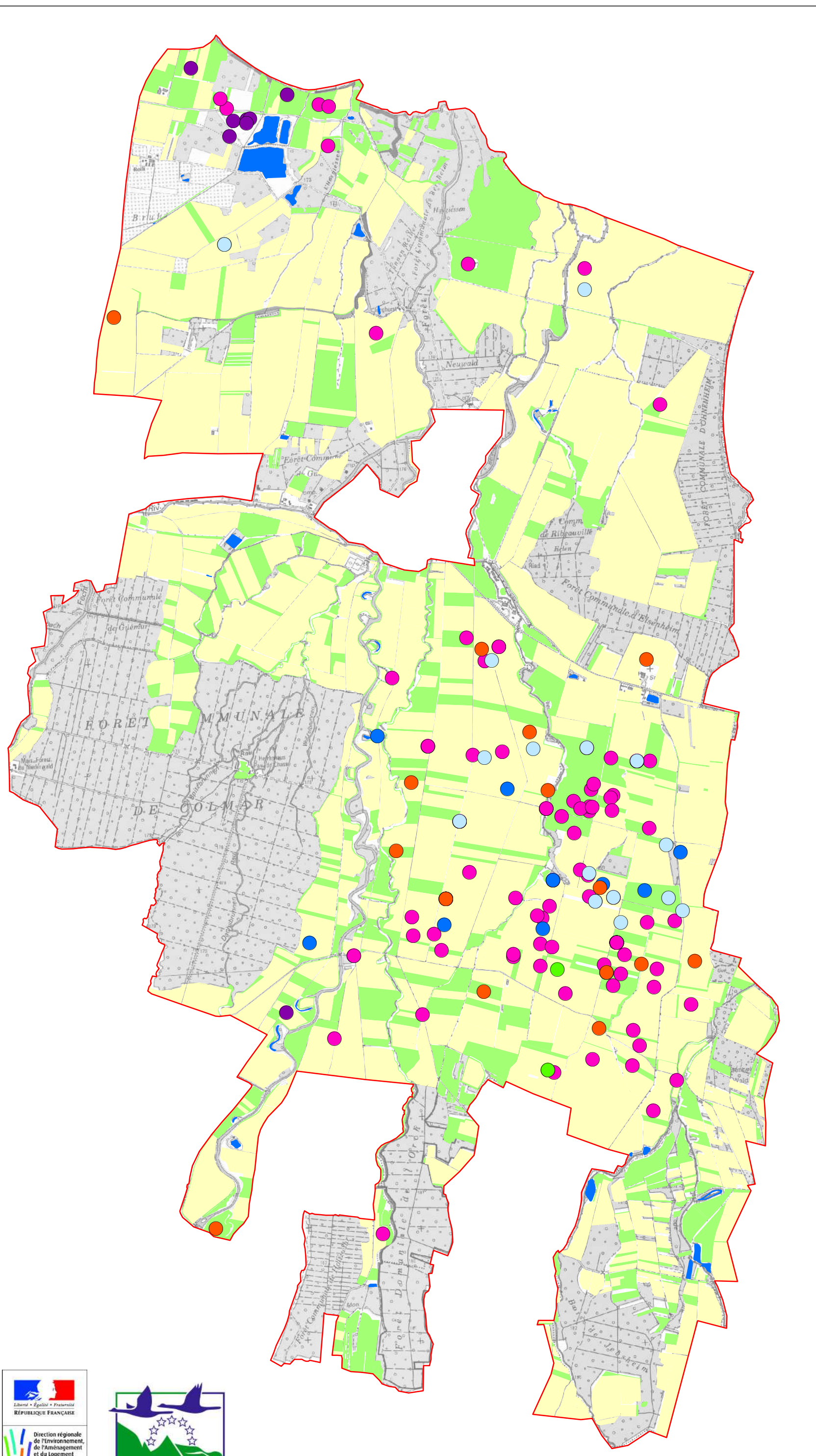
Gereco SIG



Tous droits réservés - 2015



Groupe des Rapaces hivernants et migrateurs



Légende

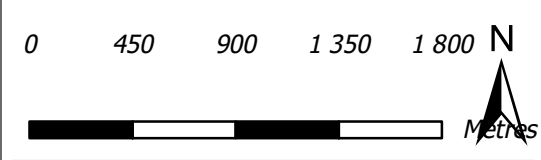
Limite de la ZPS

Observations avifaune 2005-2015

- Busard Saint-Martin
- Busard des roseaux
- Faucon pèlerin
- Faucon émerillon
- Hibou des marais
- Milan royal

Habitat favorable à l'alimentation

- Prairies pâturées, prairies de fauche, bandes enherbées
- Surfaces en eau
- Zones de cultures



Sources

Données avifaune 2005-2015:
 LPO Alsace, Réseau ODONAT, Gereco
 Fond de carte: SCAN 25 © IGN 2014
 Cours d'eau: BD Topo © IGN 2014
 Limites de la ZPS: DREAL Alsace

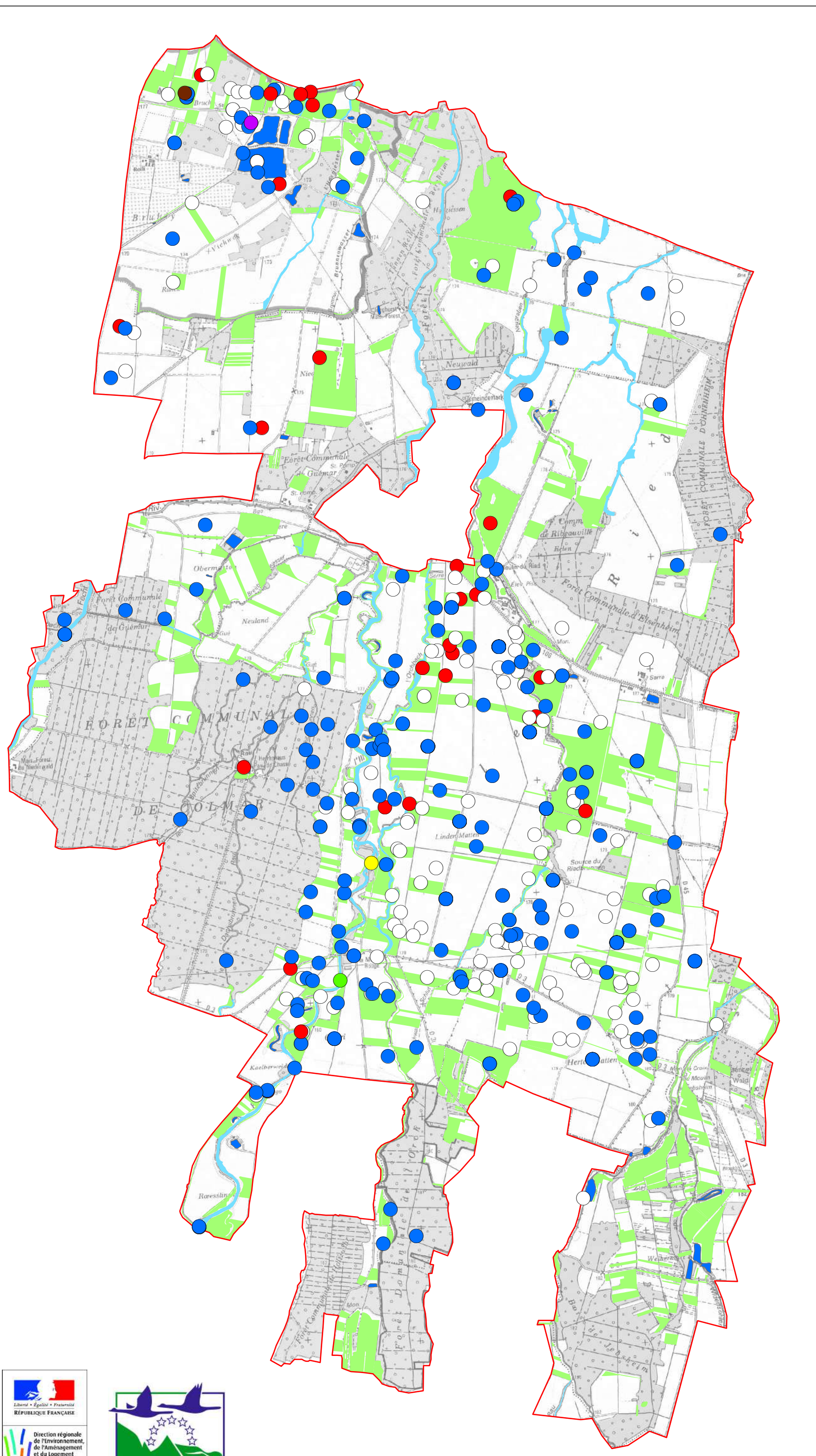
Réalisation

Gereco SIG

Tous droits réservés - 2015



Groupe des Ardéidés (hérons) et Ciconidés (cigognes)



Légende

- Limite de la ZPS

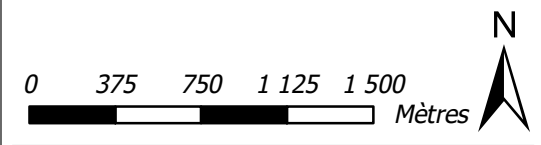
Observations avifaune 2005-2015

- Aigrette garzette
- Bihoreau gris
- Cigogne blanche
- Cigogne noire
- Grande Aigrette
- Héron cendré
- Héron garde-boeufs
- Héron pourpré

Habitat favorable à l'alimentation

- Prairies pâturées, prairies de fauche, bandes enherbées
- Pièces d'eau
- Réseau hydrographique

NB: Seul le Héron cendré est reproducteur au sein de la ZPS, au sein des massifs forestiers (non représentés ici).



Sources

Données avifaune 2005-2015:
 LPO Alsace, Réseau ODONAT, Gereco
 Fond de carte: SCAN 25 © IGN 2014
 Cours d'eau: BD Topo © IGN 2014
 Limites de la ZPS: DREAL Alsace

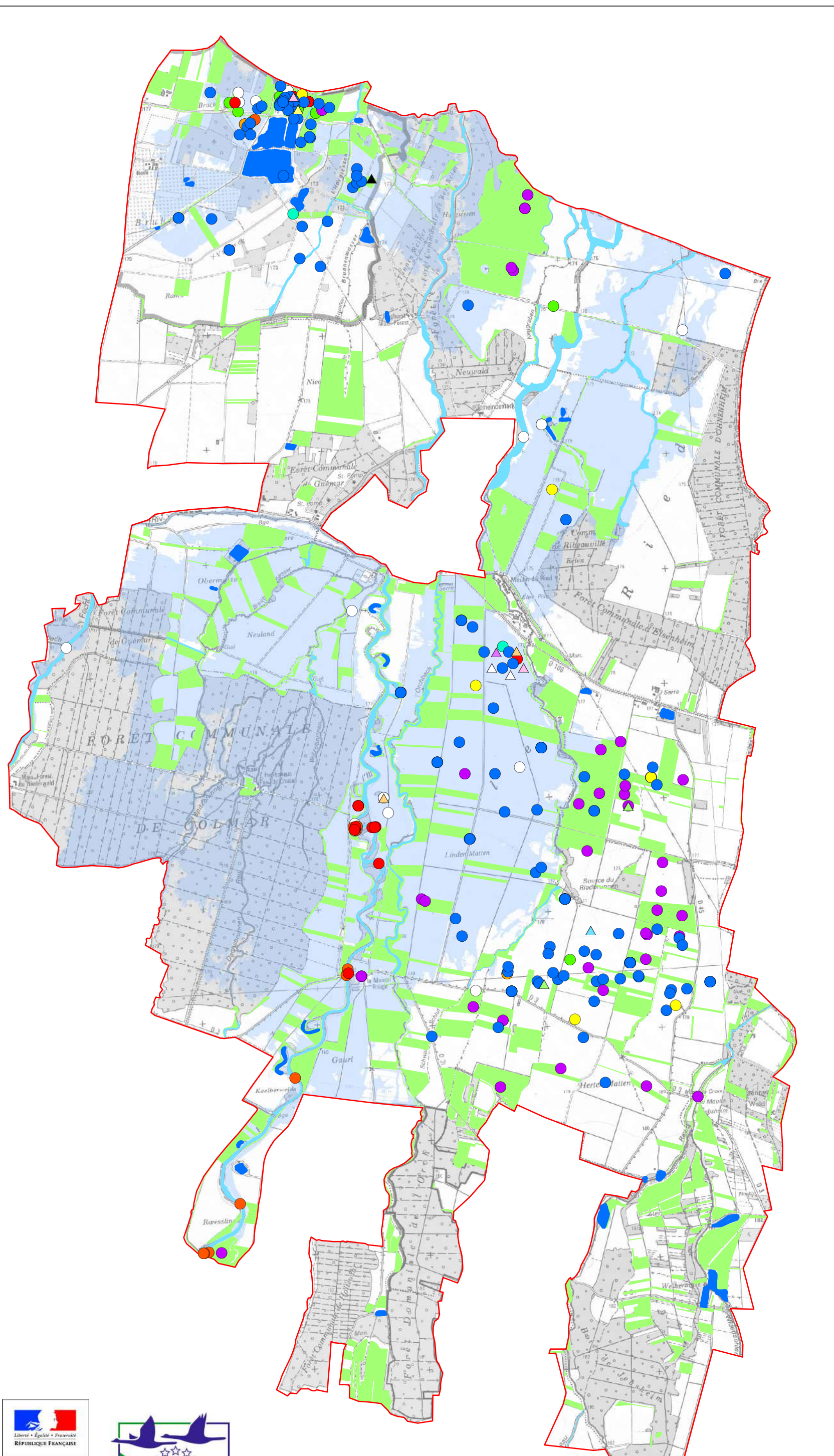
Réalisation

Gereco SIG

Tous droits réservés - 2015



Groupe des Limicoles (échassiers)



Légende

Limite de la ZPS

Observations avifaune 2005-2015

- Vanneau huppé
- Petit Gravelot
- Courlis cendré
- Chevalier aboyeur
- Chevalier guignette
- Bécassine des marais
- Chevalier culblanc
- Combattant varié
- Pluvier doré
- Barge à queue noire
- Bécasseau variable
- Bécassine sourde
- Chevalier arlequin
- Chevalier gambette
- Courlis corlieu
- Grand Gravelot
- Oedicnème criard

Habitat favorable à l'alimentation

- Prairies pâturées, prairies de fauche, bandes enherbées
- Pièces d'eau
- Réseau hydrographique
- Zones fréquemment inondables (Modélisation Asconit-Hydratec)

Habitat favorable à la reproduction du Courlis cendré et du Vanneau Huppé

- Prairies de fauche

NB: Le petit gravelot est également reproducteur sur quelques secteurs de bancs de graviers des abords de l'ILL. Les surfaces concernées sont toutefois trop réduites pour une représentation graphique)



Sources

Données avifaune 2005-2015:
 LPO Alsace, Réseau ODONAT, Gereco
 Fond de carte: SCAN 25 © IGN 2014
 Cours d'eau: BD Topo © IGN 2014
 Zone inondables: Service régional de l'ILL
 Limites de la ZPS: DREAL Alsace

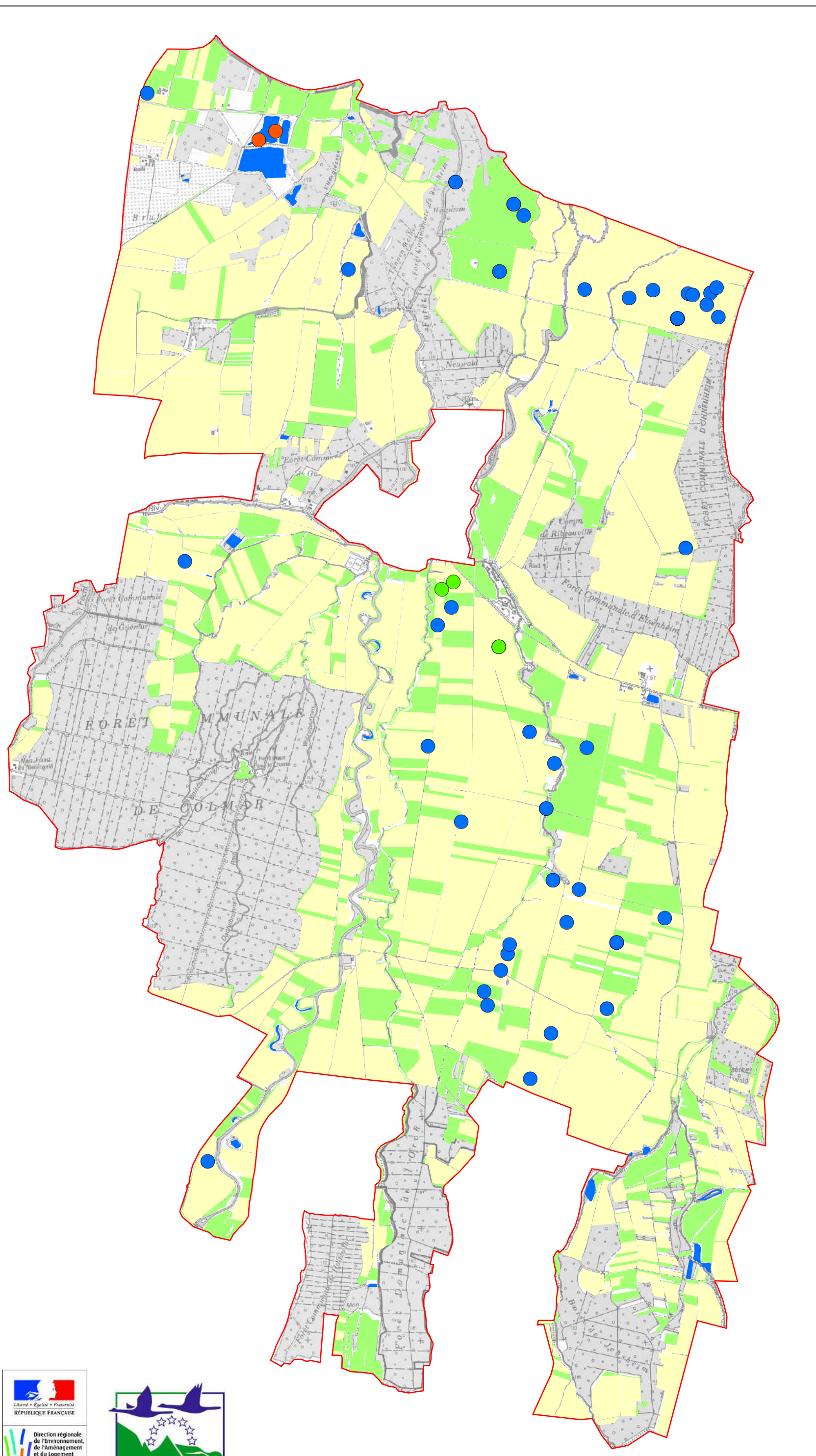
Réalisation

Gereco SIG

Tous droits réservés - 2015



Groupe des Oies et de la Grue cendrée



Légende

Limite de la ZPS

Observations avifaune 2005-2015

- Grue cendrée
- Oie riuse
- Oie cendrée

Habitat favorable à l'alimentation

- Prairies pâturées, prairies de fauche, bandes enherbées
- Secteurs de cultures

Autres habitats favorables

- Pièces d'eau:
Secteurs de réservoirs potentiels



Sources

Données avifaune 2005-2015:
LPO Alsace, Réseau ODONAT, Gereco
Fond de carte: SCAN 25 © IGN 2014
Cours d'eau: BD Topo © IGN 2014
Limites de la ZPS: DREAL Alsace

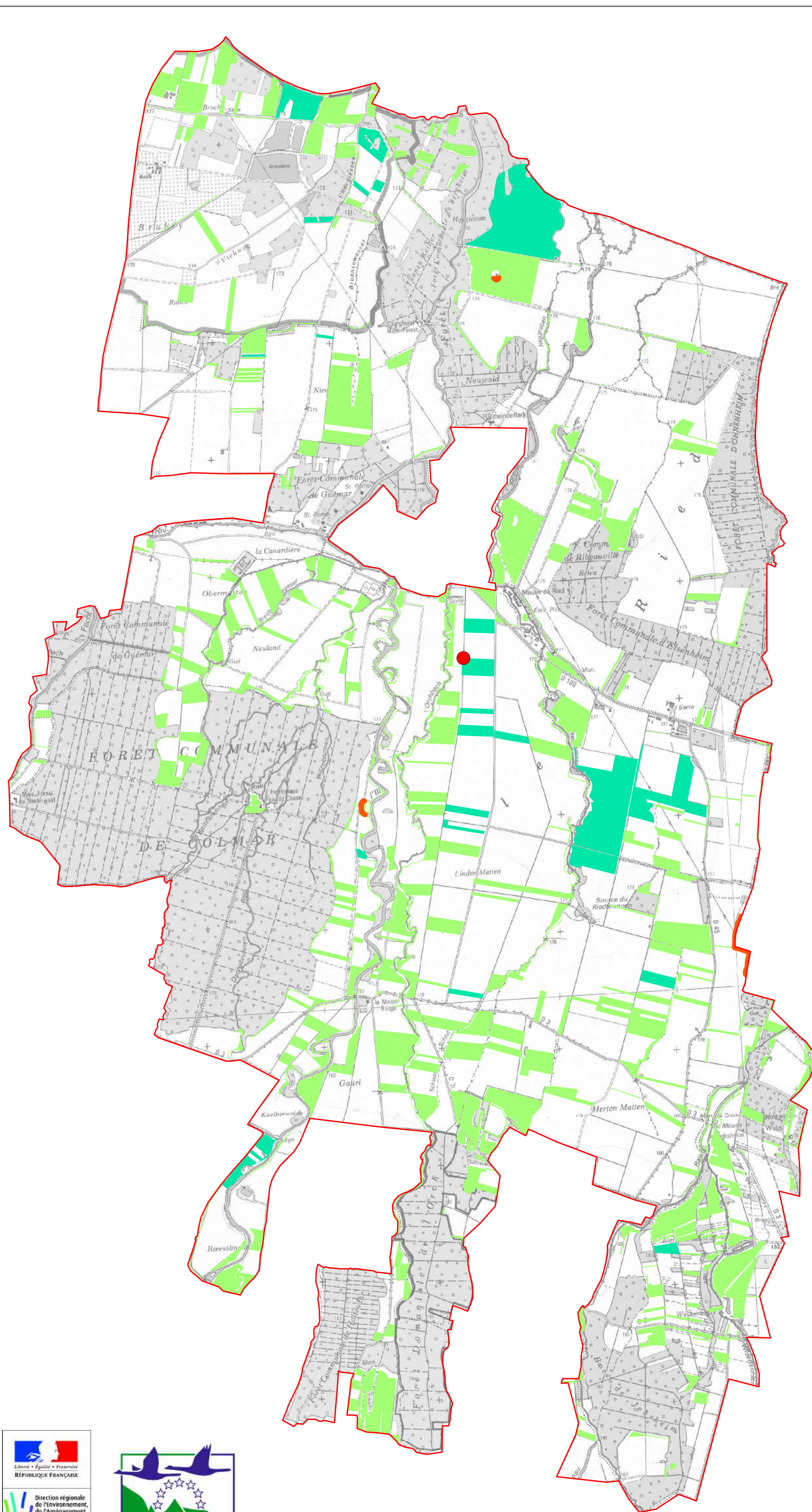
Réalisation

Gereco SIG

Tous droits réservés - 2015



Le Rôle des genêts



Légende

Limite de la ZPS

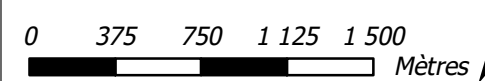
Observations avifaune 2005-2015

Rôle des genêts

NB: Une seule donnée de Rôle des genêts est recensée pour la période 2005-2015. Il s'agit d'une position approximative, la donnée originale étant "un chanteur entendu le 23/09/07, dans un pré au sud d'Illhaeusern"

Habitats favorables à l'alimentation et à la reproduction

- Prairies de fauche, bandes enherbées
- Prairies humides de fauche,
- Cariçaies



Sources

Données avifaune 2005-2015:
LPO Alsace, Réseau ODONAT, Gereco
Fond de carte: SCAN 25 © IGN 2014
Cours d'eau: BD Topo © IGN 2014
Limites de la ZPS: DREAL Alsace

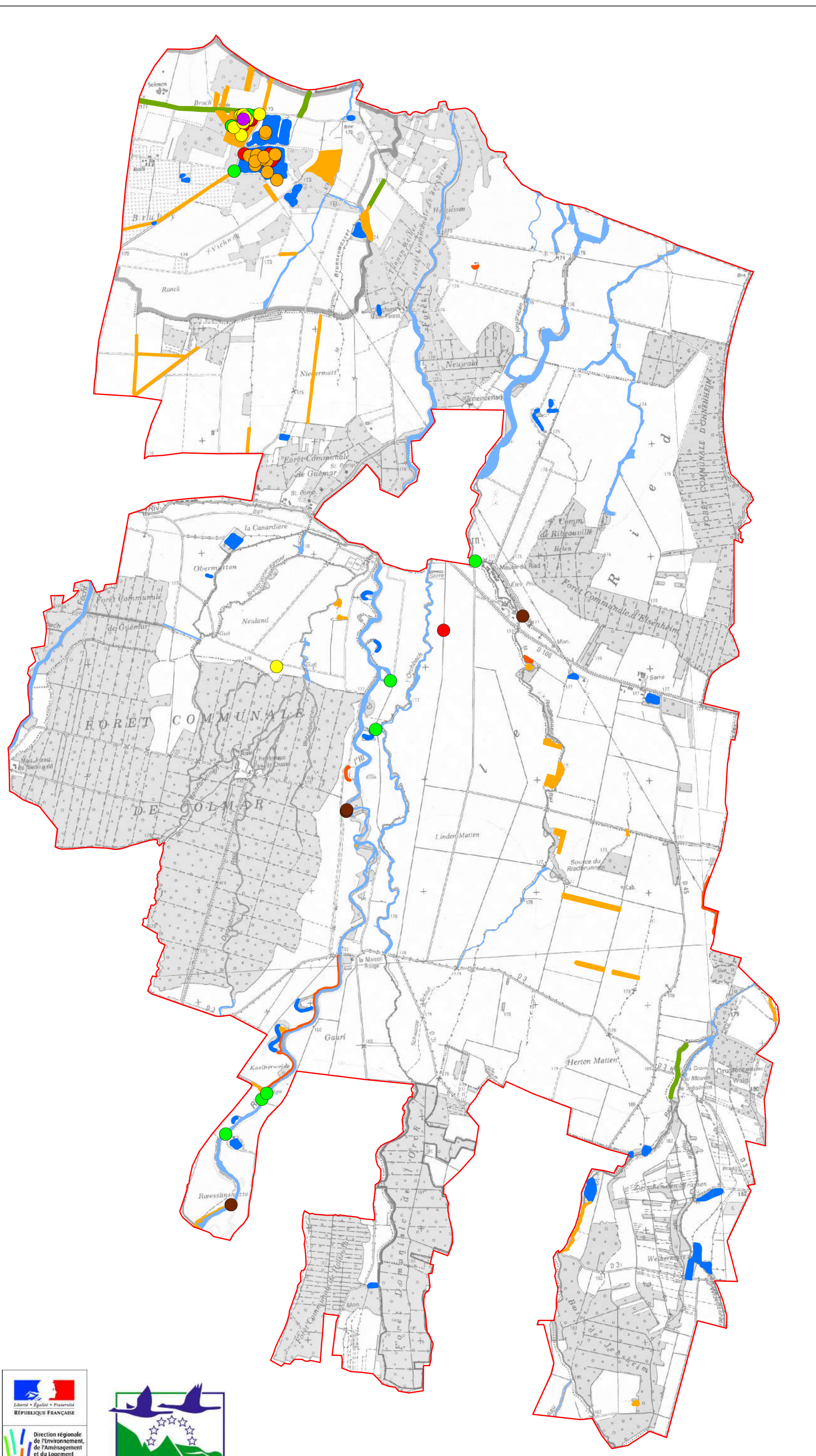
Réalisation

Gereco SIG

Tous droits réservés - 2015



Groupe des Rallidés et des Grèbes



Légende

- Limite de la ZPS

Observations avifaune 2005-2015

- Foulque macroule
- Gallinule poule-d'eau
- Grèbe castagneux
- Grèbe huppé
- Marouette ponctuée
- Râle d'eau

Habitats favorables à l'alimentation et à la reproduction

- Cariçaies
- Fossés à végétation palustre
- Roselière à phragmites ou à phalaris
- Eaux courantes
- Etangs et plans d'eau

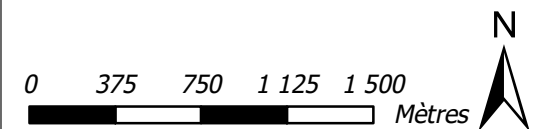
Sources

Données avifaune 2005-2015:
LPO Alsace, Réseau ODONAT, Gereco
Fond de carte: SCAN 25 © IGN 2014
Cours d'eau: BD Topo © IGN 2014
Limites de la ZPS: DREAL Alsace

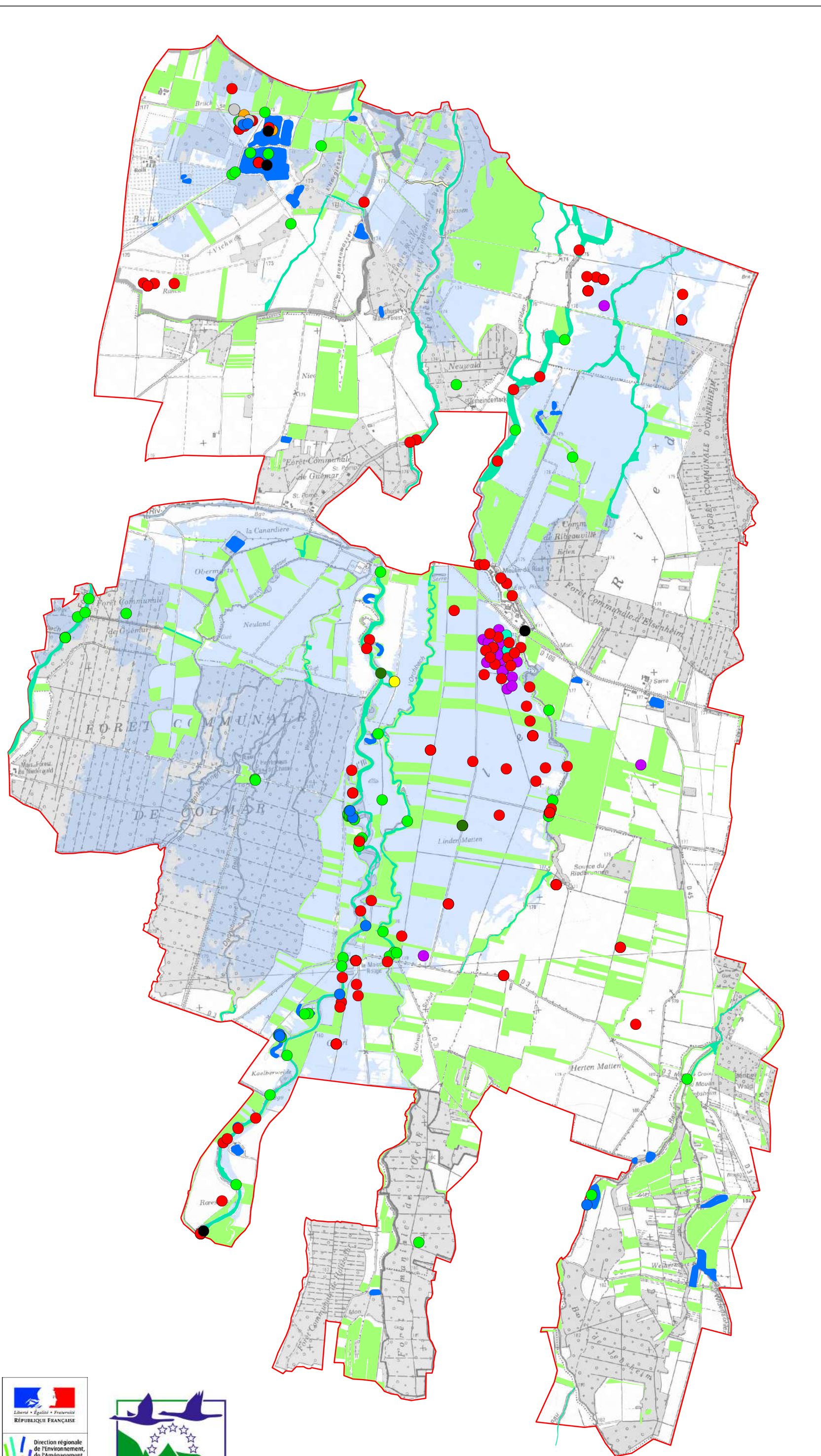
Réalisation

Gereco SIG

Tous droits réservés - 2015



Groupe des Canards et des Cygnes



Légende

- Limite de la ZPS

Observations avifaune 2005-2015

- Canard colvert
- Canard siffleur
- Canard souchet
- Cygne chanteur
- Cygne de Bewick
- Cygne tuberculé
- Fuligule morillon
- Sarcelle d'hiver
- Sarcelle d'été
- Tadorne de Belon

NB: Pas de données spatiales pour 3 espèces: Canard pilet, Canard chipeau et fuligule milouin

Habitats favorables à l'alimentation

- Eaux courantes
- Etangs et plans d'eau
- Zones fréquemment inondables (Modélisation Asconit-Hydratec)
- Zones potentielles de gagnage (secteurs prairiaux)

NB: Les habitats de reproduction du Canard colvert et du Fuligule milouin correspondent aux pièces d'eau

0 375 750 1 125 1 500 Mètres

Sources

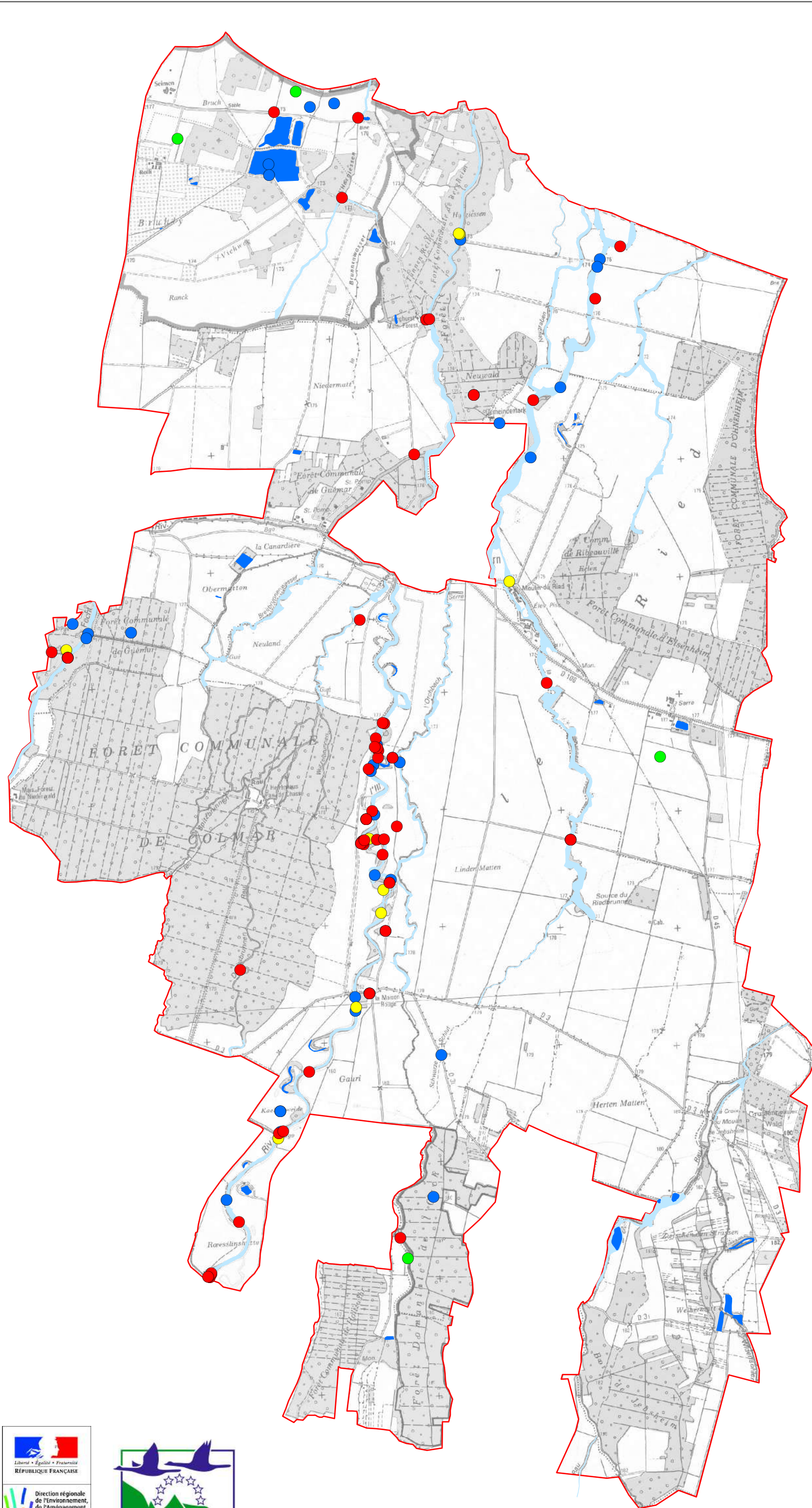
Données avifaune 2005-2015:
LPO Alsace, Réseau ODONAT, Gereco
Fond de carte: SCAN 25 © IGN 2014
Cours d'eau: BD Topo © IGN 2014
Zones inondables: Service régional de l'III
Limites de la ZPS: DREAL Alsace

Réalisation

Gereco SIG

Tous droits réservés - 2015

Carte n°11 - ZPS FR4213813 - Localisation de l'avifaune d'intérêt communautaire et de ses habitats
Groupe des piscivores (Martin-pêcheur, Harle bièvre, Balbuzard pêcheur, grand Cormoran)



Légende

Limite de la ZPS

Observations avifaune 2005-2015

- Balbuzard pêcheur
- Grand Cormoran
- Harle bièvre
- Martin-pêcheur d'Europe

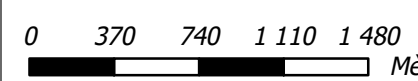
Habitats favorables à l'alimentation

- Eaux courantes
- Etangs et plans d'eau

Habitats favorables à la reproduction du Martin-pêcheur

- Eaux courantes

NB: Les secteurs potentiels favorables à la nidification du Harle bièvre sont les arbres creux. A ce titre, tous les milieux boisés et les ripisylves sont concernés



Sources

Données avifaune 2005-2015:
 LPO Alsace, Réseau ODONAT, Gereco
 Fond de carte: SCAN 25 © IGN 2014
 Cours d'eau: BD Topo © IGN 2014
 Limites de la ZPS: DREAL Alsace

Réalisation

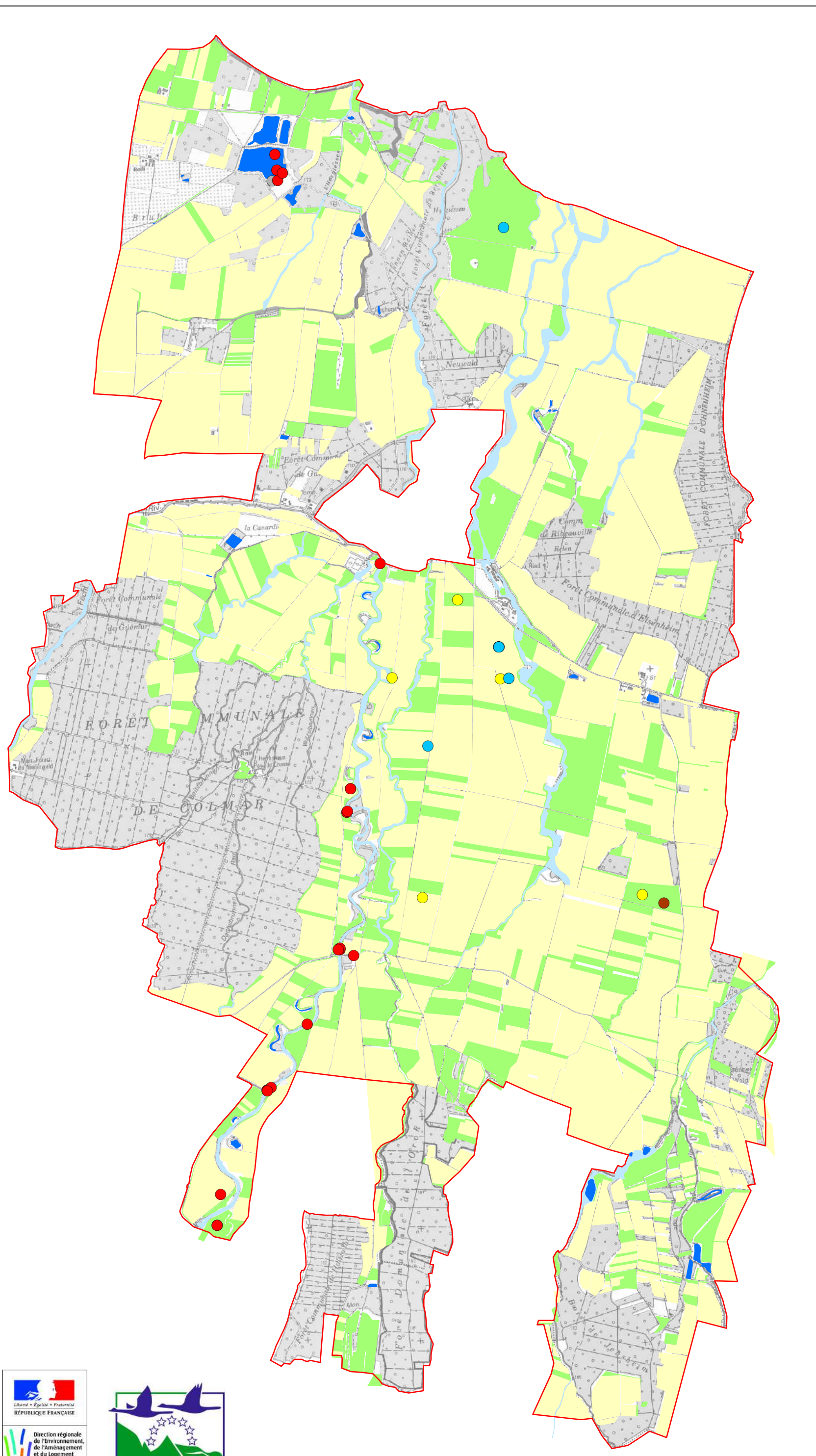
Gereco SIG



Tous droits réservés - 2015



Groupe des Laridés



Légende

- Limite de la ZPS

Observations avifaune 2005-2015

- Goéland brun
- Goéland cendré
- Goéland leucopnée
- Mouette rieuse
- Sterne pierregarin

Habitats favorables à l'alimentation des Laridés (hors Sterne pierregarin)

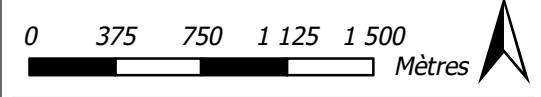
- Secteurs de cultures
- Prairies de fauche, bandes enherbées

Habitats favorables à l'alimentation de la Sterne pierregarin

- Eaux courantes

Autres habitats favorables

- Pièces d'eau:
- Secteurs de reposoirs potentiels



Sources

Données avifaune 2005-2015:
 LPO Alsace, Réseau ODONAT, Gereco
 Fond de carte: SCAN 25 © IGN 2014
 Cours d'eau: BD Topo © IGN 2014
 Limites de la ZPS: DREAL Alsace

Réalisation

Gereco SIG

Tous droits réservés - 2015





Vous êtes à la fin du ***Tome 3***