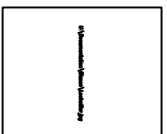


BRGM - UTAM EST
2, Avenue de la Moselle
57800 FREYMING-MERLENBACH

COMMUNE DE LOCHWILLER



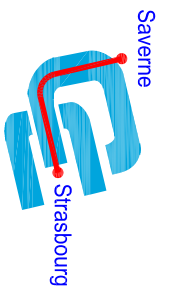
PLAN D'AUSCULTATION

Cumul depuis le 7 mars 2013

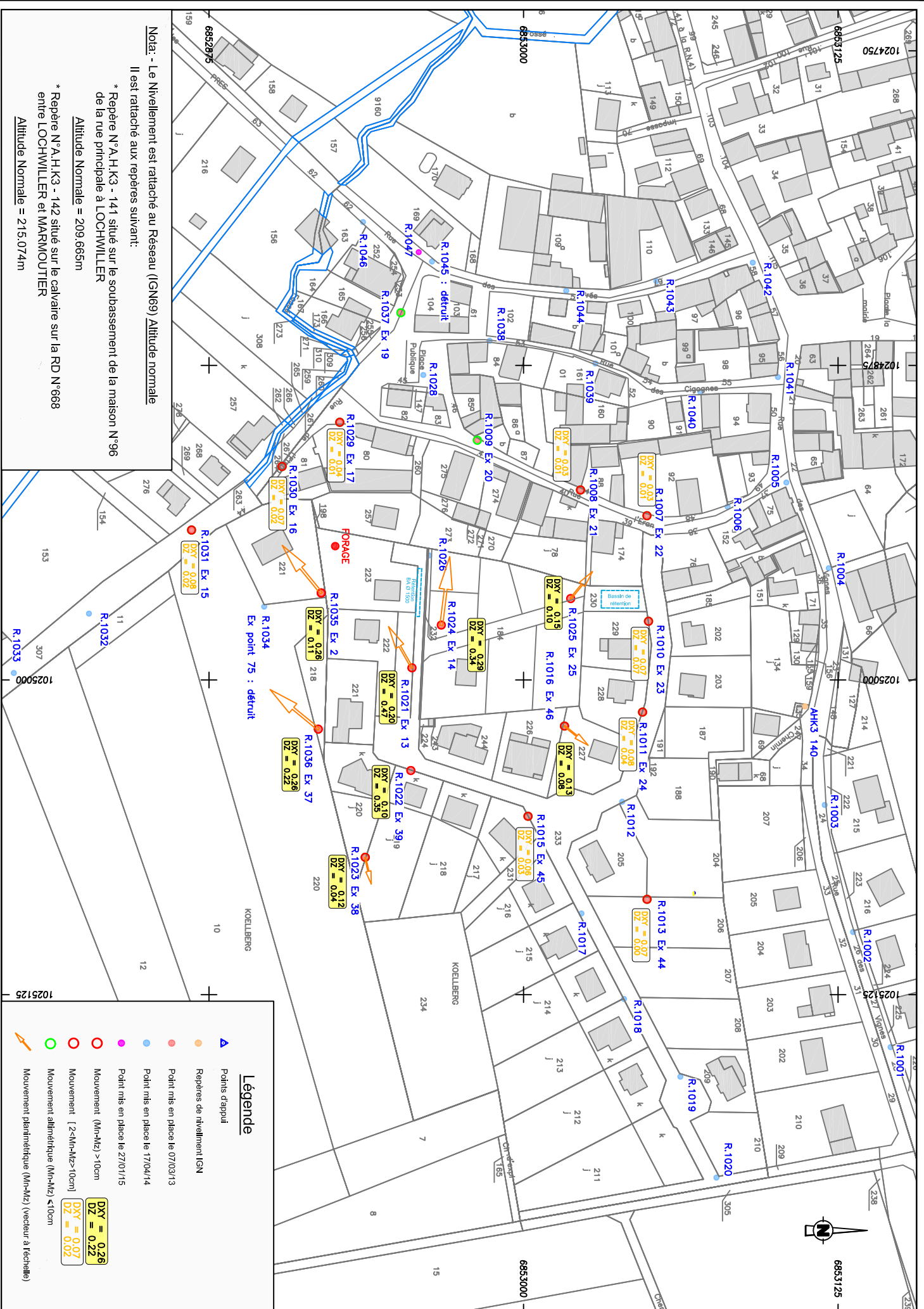
Nota: les mesures effectuées avant le 17 avril 2014 ont été fournies par le BRGM

Version	Date	Désignation
0	17/04/14	Mesure 0
A	26/05/14	Campagne de mesure 2
B	24/07/14	Campagne de mesure 3
C	24/09/14	Campagne de mesure 4
D	27/11/14	Campagne de mesure 5
E	27/01/15	Campagne de mesure 6
F	27/03/15	Campagne de mesure 7

14-5666 Echelle : 1/1250



Saverme
Thierry CARBIENER
Géomètre-Expert
41a rue du Maréchal Joffre
67700 SAVERME
Tel : 03 88 91 62 22
Fax : 03 88 71 04 01
✉ : carbiener.thierry@wanadoo.fr



Nota: - Le Nivellement est rattaché au Réseau (IGN69) Altitude normale
Il est rattaché aux repères suivant:

* Repère N°A.H.K3 - 141 situé sur le sous-sol de la maison N°96 de la rue principale à LOCHWILLER

Altitude Normale = 209.665m

* Repère N°A.H.K3 - 142 situé sur le calvaire sur la RD N°668 entre LOCHWILLER et MARMOUTIER

Altitude Normale = 215.074m

Légende

- ▲ Points d'appui
- Repères de nivellement IGN
- Point mis en place le 07/03/13
- Point mis en place le 17/04/14
- Point mis en place le 27/01/15
- Mouvement (Mh-Mz) >10cm
- Mouvement (Mh-Mz) >10cm
- Mouvement altimétrique (Mh-Mz) <10cm
- Mouvement altimétrique (Mh-Mz) <10cm
- ↗ Mouvement planimétrique (Mh-Mz) (vecteur à l'échelle)