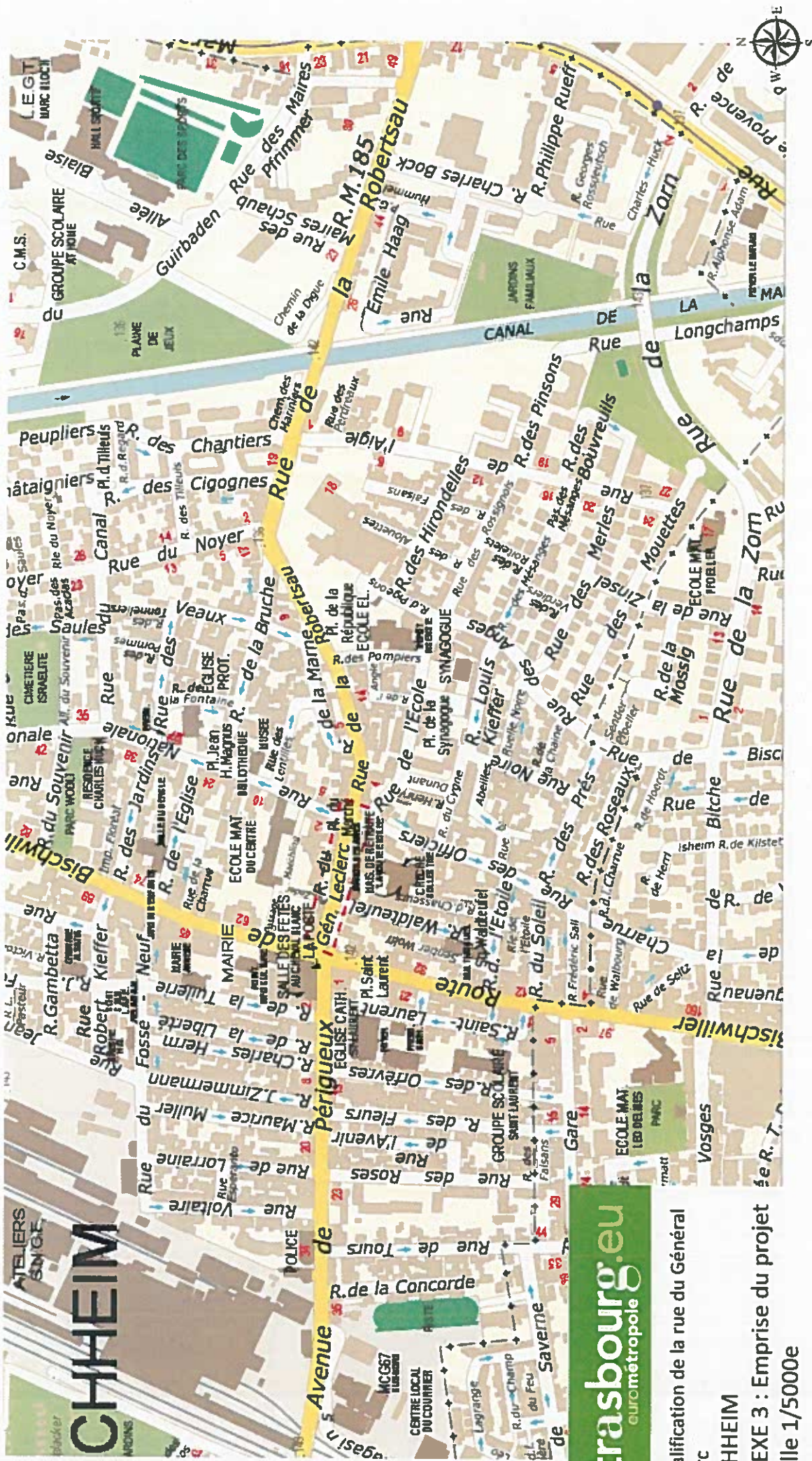


Requalification de la rue du Général
Leclerc

BISCHHEIM

ANNEXE 2 : Plan de situation
Echelle 1/25000e



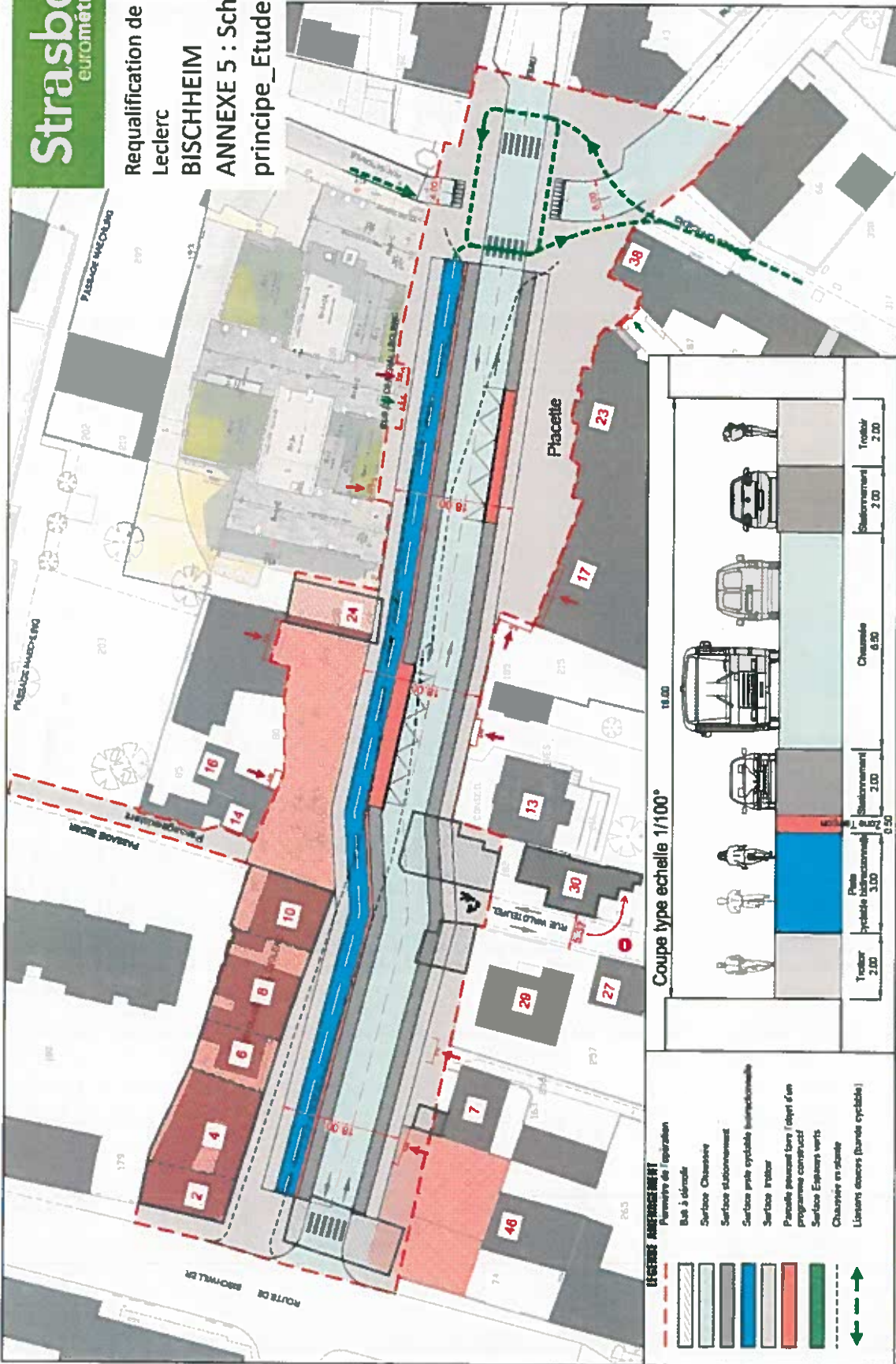


BISCHHEIM

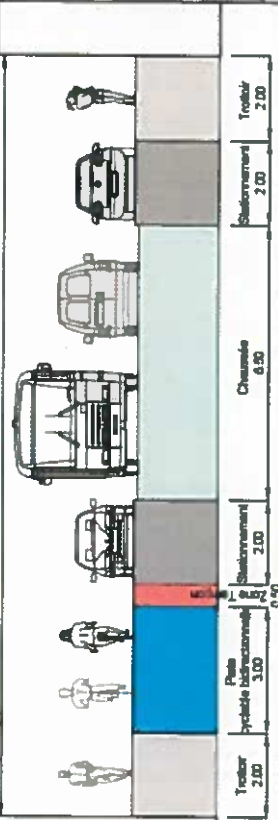
Strasbourg.eu
GROUPE METROPOLITAIN

Requalification de la rue du Général
Leclerc
BISCHHEIM
ANNEXE 3 : Emprise du projet
Echelle 1/5000e

Requalification de la rue du Général
Leclerc
BISCHHEIM
ANNEXE 5 : Schéma de
principe_Etude de faisabilité



Coupe type échelle 1/100°



- LEGÈRE ANTIMÉTÉRIENNE**
Pavement de l'asphalte
- Rue à élargir
 - Surface Chaussée
 - Surface stationnement
 - Surface piste cyclable (intermédiaire)
 - Surface trottoir
 - Parcelle pavement terre (déjà 6cm programme constructif)
 - Surface Espaces verts
 - Chaussée en site
 - Lignes aires (bande cyclable)