










ALLEMAGNE

Légende

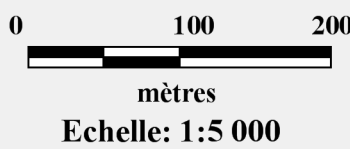
-  Périmètre d'exposition aux risques
-  Zone d'interdiction stricte "R"
-  Zone d'interdiction "r"
-  Zone d'autorisation sous conditions "B"
-  Zone d'autorisation sous conditions "b"
-  Zones de cinétique lente uniquement "L"

 Zone grise "G"
(emprise des sites seveso seuil haut à l'origine du risque)

 Zones de mesures foncières
Ex : Expropriation
De : Délaissement

 Cours d'eau et voies navigables

NB : tout le périmètre d'exposition aux risques est impacté par l'aléa cinétique lente



DDT du Bas-Rhin
SADT / PPRT
Arrêté préfectoral du 28/11/2013

Sources:
Parcellaire CUS, DREAL 2012