

# COMMUNE DE LOCHWILLER



## PLAN D'AUSCULTATION

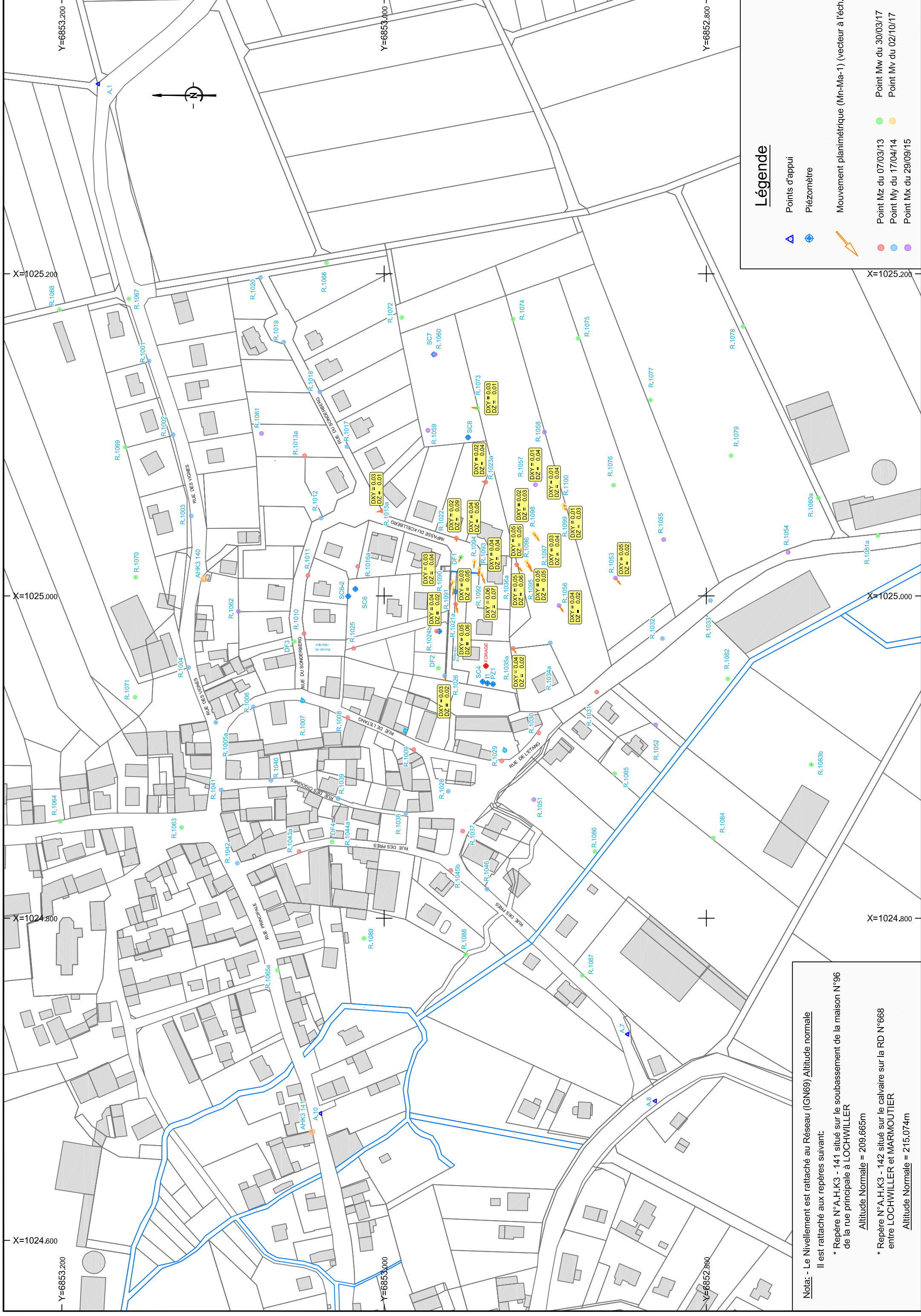
Cumul annuel  
 Mai 2020 - Mai 2021

Version	Date	Désignation
0	07/03/13	Mesure Z
I	17/04/14	Mesure Y
S	29/09/15	Mesure X
V	30/03/17	Mesure W
...	02/10/17	Mesure V
AR	27/01/21	Campagne N°44
AS	30/03/21	Campagne N°45
AT	26/05/21	Campagne N°46






**Echelle : 1/2000**

Nota: - Le Nivellement est rattaché au Réseau (IGN69) Altitude normale  
 Il est rattaché aux repères suivant:  
 \* Repère N°A.H.K.3 - 141 situé sur le soubassement de la maison N°96  
 de la rue principale à LOCHWILLER  
 Altitude Normale = 209.665m

\* Repère N°A.H.K.3 - 142 situé sur le calvaire sur la RD N°668  
 entre LOCHWILLER et MARMOUTIER  
 Altitude Normale = 215.074m



### Légende

-  Points d'appui
-  Piézomètre
-  Mouvement planimétrique (Mn-Ma-1) (vecteur à l'éch.)
-  Point Mz du 07/03/13
-  Point My du 17/04/14
-  Point Mx du 29/09/15