

# COMMUNE DE LOCHWILLER



# PLAN D'AUSCULTATION

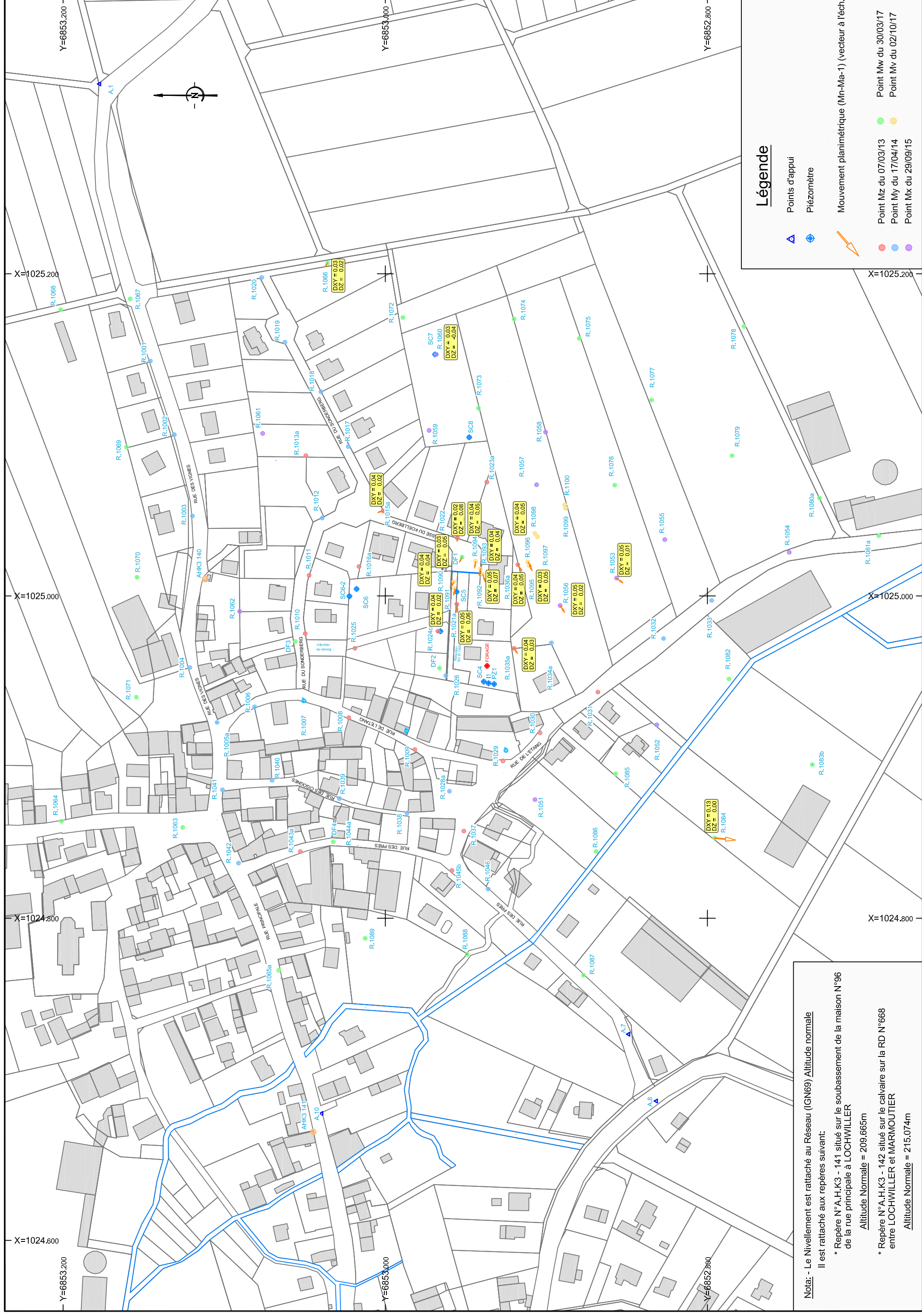
Cumul annuel  
 Novembre 2020 - Novembre 2021

Version	Date	Désignation
	07/03/13	Mesure Z
0	17/04/14	Mesure Y
I	29/09/15	Mesure X
S	30/03/17	Mesure W
V	02/10/17	Mesure V
...	...	...
AU	28/07/21	Campagne N°47
AV	29/09/21	Campagne N°48 - Interpolée d'après la campagne du 04/11/21
AW	01/12/21	Campagne N°49






**Echelle : 1/2000**

Nota: - Le Nivellement est rattaché au Réseau (IGN69) Altitude normale  
 Il est rattaché aux repères suivant:  
 \* Repère N°A.H.K.3 - 141 situé sur le soubassement de la maison N°96  
 de la rue principale à LOCHWILLER  
 Altitude Normale = 209.665m

\* Repère N°A.H.K.3 - 142 situé sur le calvaire sur la RD N°668  
 entre LOCHWILLER et MARMOUTIER  
 Altitude Normale = 215.074m



### Légende

- Points d'appui 
- Piezomètre 
- Mouvement planimétrique (Mn-Ma-1) (vecteur à l'éch.) 
- Point Mz du 07/03/13 
- Point My du 17/04/14 
- Point Mx du 29/09/15 