

COMMUNE DE LOCHWILLER



PLAN D'AUSCULTATION

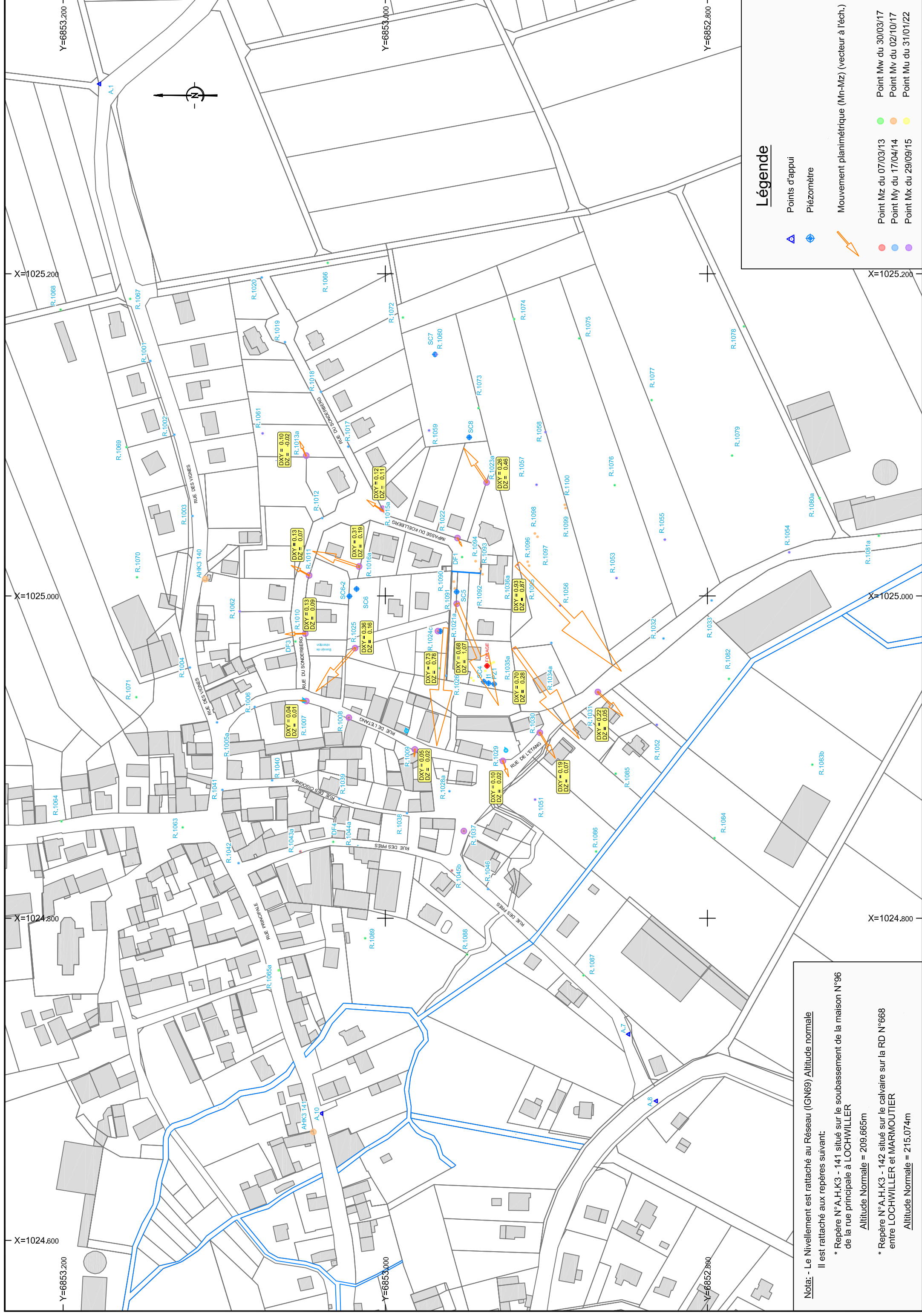
Cumul depuis le 7 mars 2013
Mn-Mz

| Version | Date | Désignation |
|---------|----------|---------------|
| 0 | 07/03/13 | Mesure Z |
| I | 17/04/14 | Mesure Y |
| S | 29/09/15 | Mesure X |
| V | 30/03/17 | Mesure W |
| ... | 02/10/17 | Mesure V |
| AW | 01/12/21 | Campagne N°49 |
| AX | 31/01/22 | Campagne N°50 |
| AY | 30/03/22 | Campagne N°51 |





Echelle : 1/2000

Nota : - Le Nivellement est rattaché au Réseau (IGN69) Altitude normale
 Il est rattaché aux repères suivant:
 * Repère N°A.H.K.3 - 141 situé sur le soubassement de la maison N°96
 de la rue principale à LOCHWILLER
 Altitude Normale = 209.665m

* Repère N°A.H.K.3 - 142 situé sur le calvaire sur la RD N°668
 entre LOCHWILLER et MARMOUTIER
 Altitude Normale = 215.074m



Légende

- Points d'appui 
- Piézomètre 
- Mouvement planimétrique (Mn-Mz) (vecteur à l'éch.) 
- Point Mz du 07/03/13 
- Point Mx du 17/04/14 
- Point My du 29/09/15 
- Point Mz du 30/03/17 
- Point Mx du 02/10/17 
- Point My du 31/01/22 