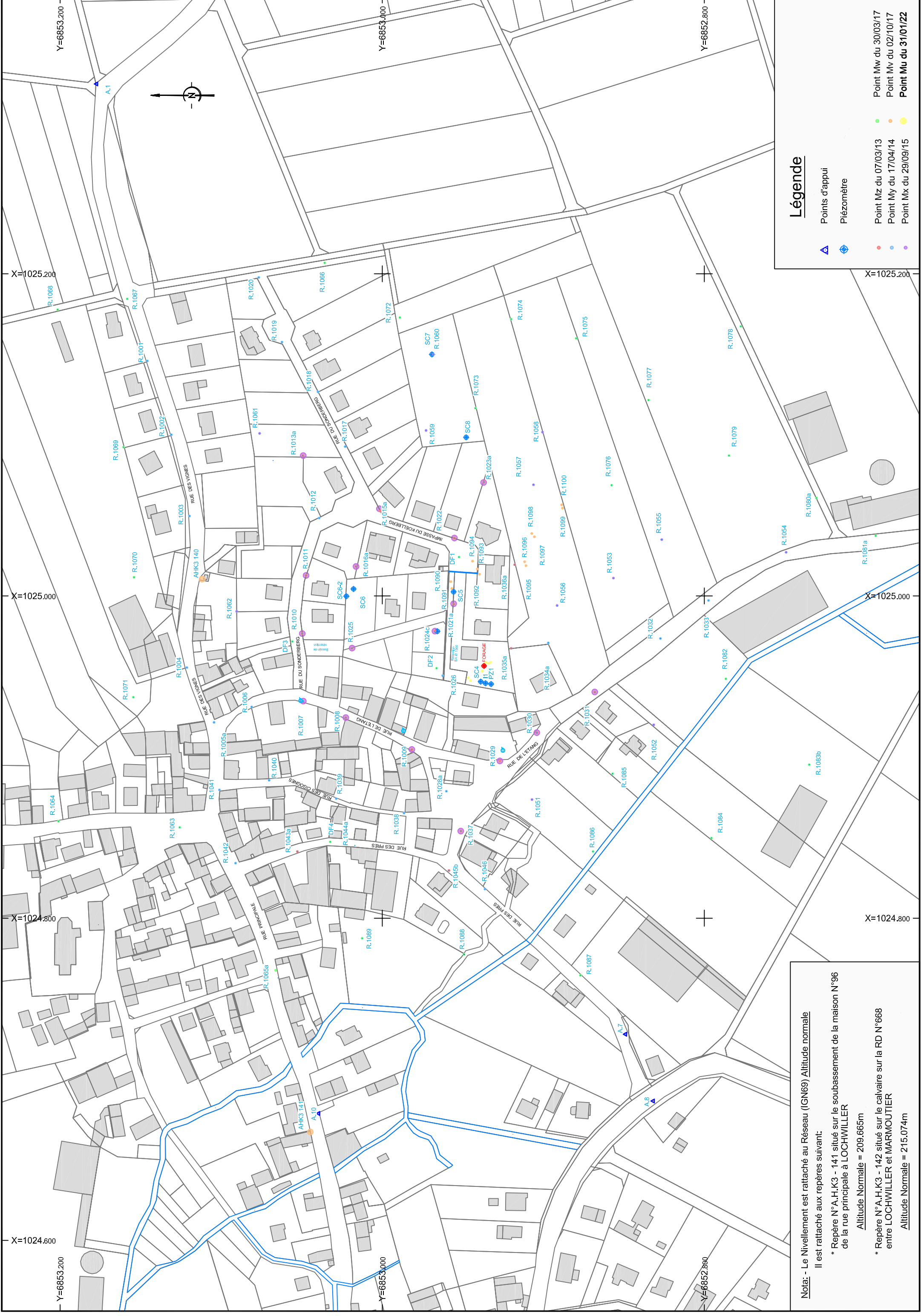









COMMUNE DE LOCHWILLER



PLAN DE SITUATION DES REPERES



Légende

-  Points d'appui
-  Piézomètre
-  Point Mz du 07/03/13
-  Point Mv du 02/10/17
-  Point Mx du 29/09/15
-  Point Mw du 30/03/17
-  Point My du 17/04/14
- Point Mu du 31/01/22

Nota: - Le Nivellement est rattaché au Réseau (IGN69) Altitude normale
 Il est rattaché aux repères suivant:
 * Repère N°A.H.K.3 - 141 situé sur le soubassement de la maison N°96 de la rue principale à LOCHWILLER
 Altitude Normale = 209,665m
 * Repère N°A.H.K.3 - 142 situé sur le calvaire sur la RD N°668 entre LOCHWILLER et MARMOUTIER
 Altitude Normale = 215,074m

Version	Date	Désignation
0	07/03/13	Mesure Z
I	17/04/14	Mesure Y
S	29/09/15	Mesure X
V	30/03/17	Mesure W
...	02/10/17	Mesure V
AW
AX	01/12/21	Campagne N°49
AY	31/01/22	Campagne N°50
	30/03/22	Campagne N°51

Echelle : 1/2000