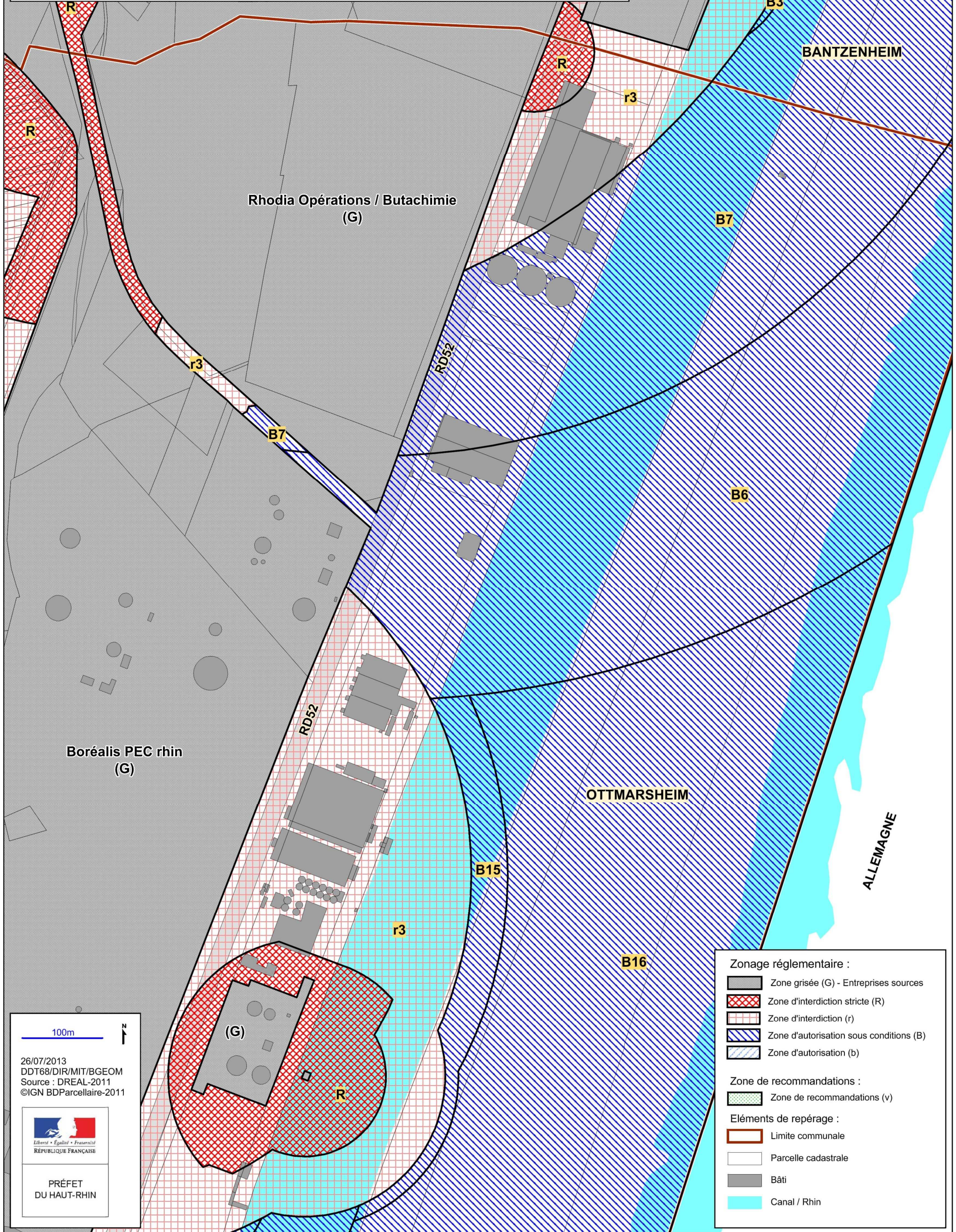


Communes de Bantzenheim, Chalampé, Ottmarsheim et Rumersheim-le-Haut
 Etablissements Rhodia Opérations / Butachimie / Boréalis PEC Rhin
Plan de Prévention des Risques Technologiques
Zonage réglementaire - Extrait sur zone portuaire - Carte D
 Approuvé par Arrêté Préfectoral n°2014099-0003 du 09 avril 2014



Zonage réglementaire :

- Zone grisée (G) - Entreprises sources
- Zone d'interdiction stricte (R)
- Zone d'interdiction (r)
- Zone d'autorisation sous conditions (B)
- Zone d'autorisation (b)

Zone de recommandations :

- Zone de recommandations (v)

Éléments de repérage :

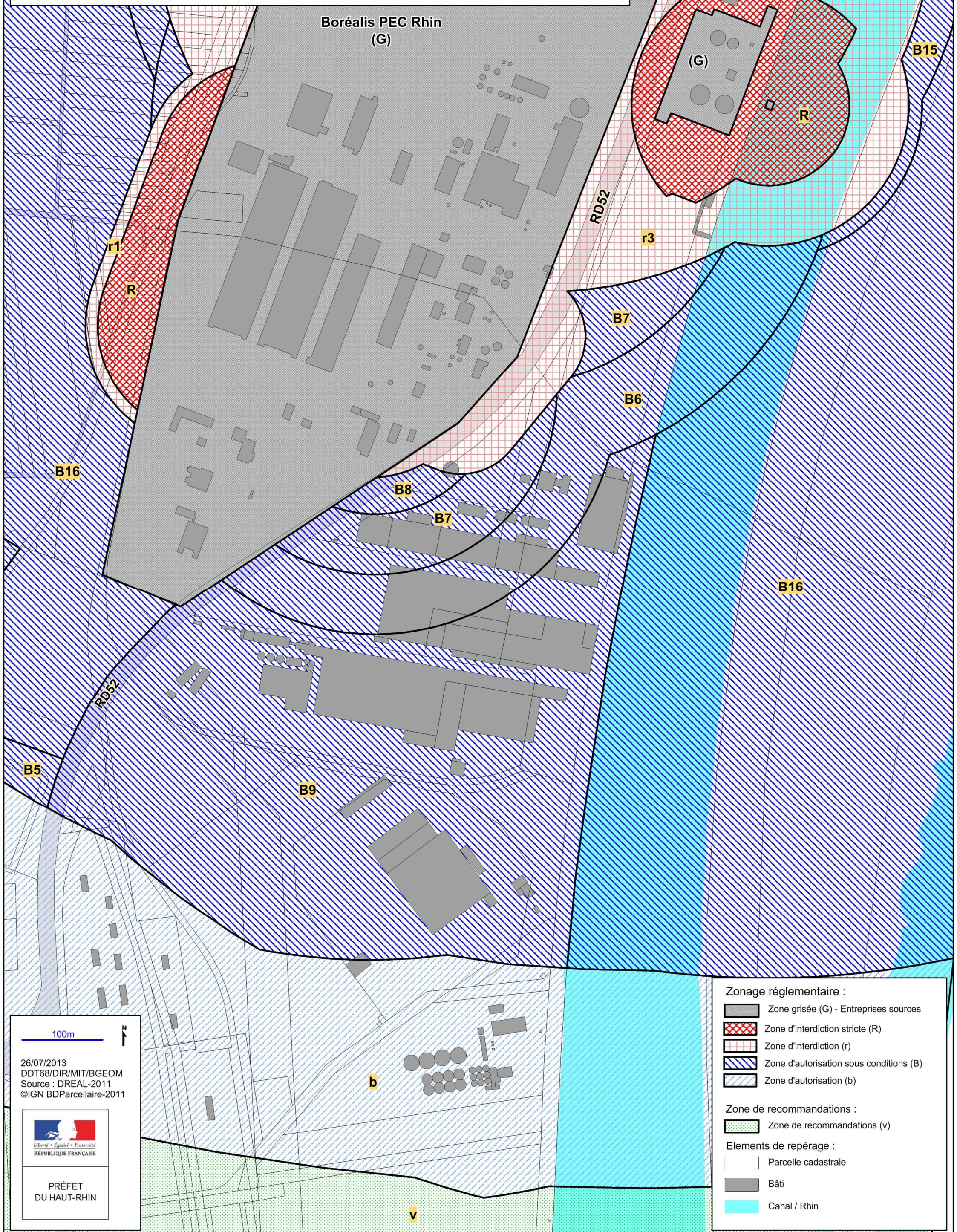
- Limite communale
- Parcelle cadastrale
- Bâti
- Canal / Rhin

100m

26/07/2013
 DDT68/DIR/MIT/BGEOM
 Source : DREAL-2011
 ©IGN BDParcellaire-2011

PRÉFET
 DU HAUT-RHIN

Communes de Bantzenheim, Chalampé, Ottmarsheim et Rumersheim-le-Haut
 Etablissements Rhodia Opérations / Butachimie / Boréalys PEC Rhin
Plan de Prévention des Risques Technologiques
Zonage réglementaire - Extrait sur zone portuaire - Carte E
 Approuvé par Arrêté Préfectoral n°2014099-0003 du 09 avril 2014



Zonage réglementaire :

- Zone grisée (G) - Entreprises sources
- Zone d'interdiction stricte (R)
- Zone d'interdiction (r)
- Zone d'autorisation sous conditions (B)
- Zone d'autorisation (b)

Zone de recommandations :

- Zone de recommandations (v)

Elements de repérage :

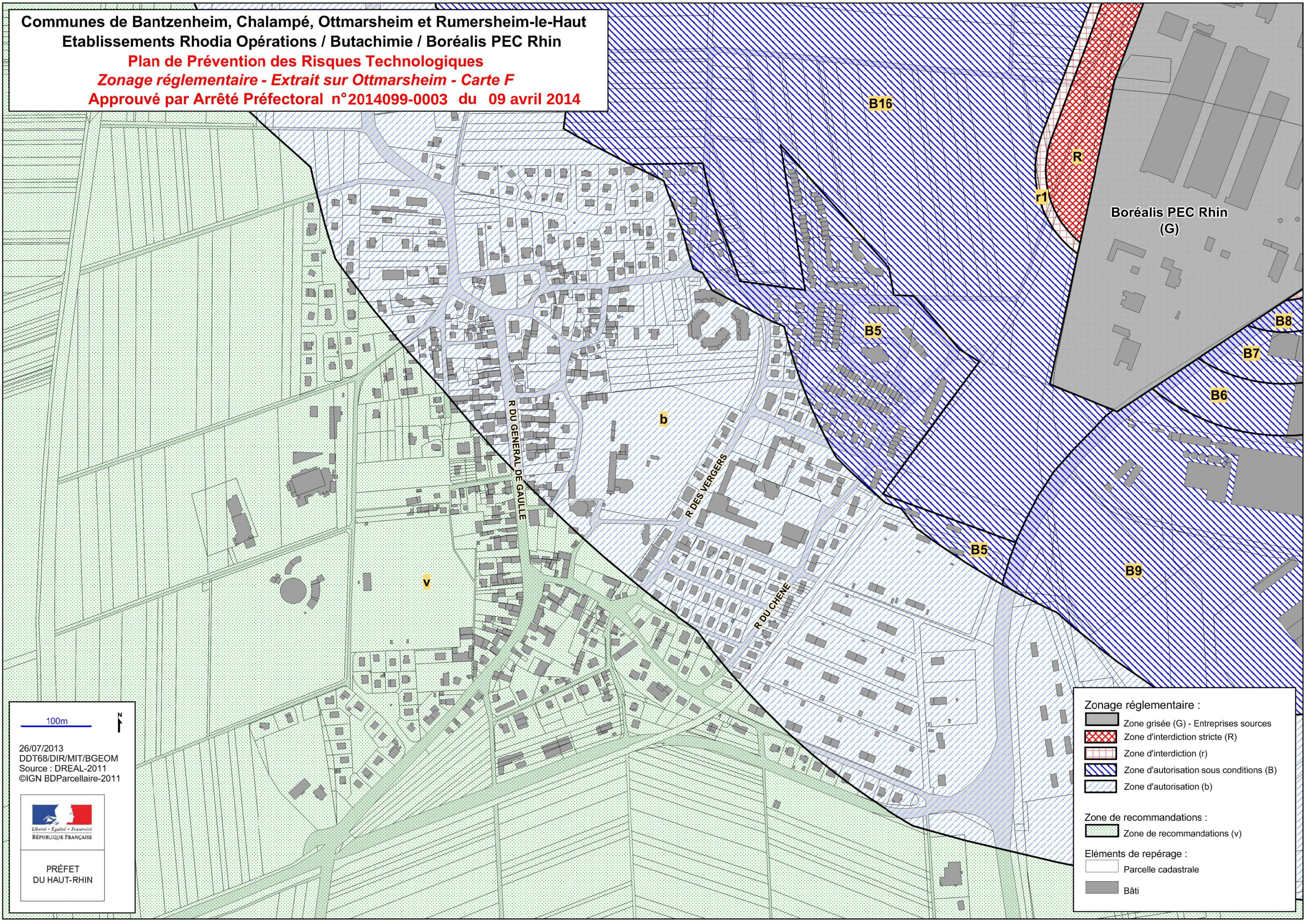
- Parcelle cadastrale
- Bâti
- Canal / Rhin

100m

26/07/2013
 DDT68/DIR/MIT/BGEOM
 Source : DREAL-2011
 ©IGN BDParcellaire-2011

PRÉFET
 DU HAUT-RHIN

Communes de Bantzenheim, Chalampé, Ottmarsheim et Rumersheim-le-Haut
 Etablissements Rhodia Opérations / Butachimie / Boréalys PEC Rhin
Plan de Prévention des Risques Technologiques
Zonage réglementaire - Extrait sur Ottmarsheim - Carte F
 Approuvé par Arrêté Préfectoral n°2014099-0003 du 09 avril 2014



100m

26/07/2013
 DDT68/DIR/MIT/BGEOM
 Source : DREAL-2011
 ©IGN BDParcellaire-2011

PRÉFET
 DU HAUT-RHIN

Zonage réglementaire :

- Zone grisée (G) - Entreprises sources
- Zone d'interdiction stricte (R)
- Zone d'interdiction (r)
- Zone d'autorisation sous conditions (B)
- Zone d'autorisation (b)

Zone de recommandations :

- Zone de recommandations (v)

Éléments de repérage :

- Parcelle cadastrale
- Bâti