

Communes de CERNAY, UFFHOLTZ et WITTELSHEIM
Etablissement BIMA 83

Plan de Prévention des Risques Technologiques
Zonage réglementaire – Détail 1

Approuvé par Arrêté Préfectoral n° 2015089 – 0005 du 30 mars 2015

CERNAY

WITTELSHEIM

détail 2 - nord

détail 2 - sud

BIMA 83 - (G)

rue de l'industrie

rue des romains

0 100 m.



DDT68/STRS/BPR
Source: DREAL 2011
© IGN BDParcellaire




PRÉFET
DU HAUT-RHIN


Périmètre d'exposition aux risques :

 Limite du périmètre d'exposition aux risques

Zonage réglementaire :

 Zone grisée (G) - entreprise source

 Zone d'interdiction stricte (R)

 Zone d'interdiction (r)


 Zone d'autorisation sous conditions (B)

Pour les zones n'apparaissant pas sur la carte,
se référer aux cartes de détail.

Zone de recommandations :

 Zone de recommandations (v)

Éléments de repérage :

 Limite communale

 Parcelle cadastrale

 Bâti

 Etendue d'eau