

# COMMUNE DE LOCHWILLER

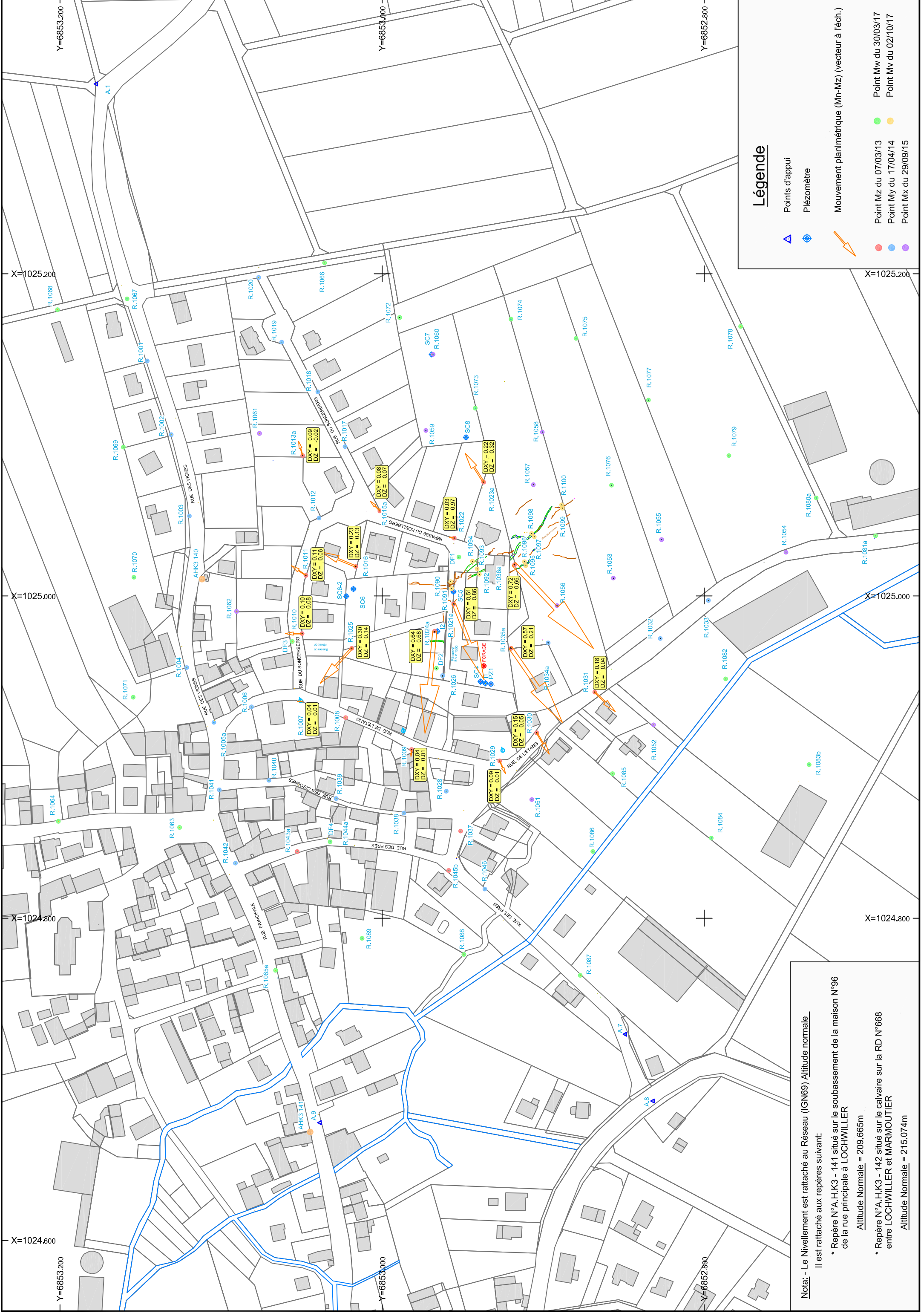


# PLAN D'AUSCULTATION







Cumul depuis le 7 mars 2013  
Mn-Mz

Version	Date	Désignation
0	07/03/13	Mesure Z
I	17/04/14	Mesure Y
S	29/09/15	Mesure X
V	30/03/17	Mesure W
...	02/10/17	Mesure V
AA	...	...
AB	31/07/18	Campagne N°28
AC	02/10/18	Campagne N°29
	04/12/18	Campagne N°30

**Echelle : 1/2000**



### Légende

- Points d'appui 
- Piezomètre 
- Mouvement planimétrique (Mn-Mz) (vecteur à l'éch.) 
- Point Mz du 07/03/13 
- Point Mz du 17/04/14 
- Point Mx du 29/09/15 

Nota: - Le Nivellement est rattaché au Réseau (IGN69) Altitude normale  
 Il est rattaché aux repères suivant:  
 \* Repère N°A.H.K3 - 141 situé sur le soubassement de la maison N°96 de la rue principale à LOCHWILLER  
 Altitude Normale = 209,665m  
 \* Repère N°A.H.K3 - 142 situé sur le calvaire sur la RD N°668 entre LOCHWILLER et MARMOUTIER  
 Altitude Normale = 215,074m