

Site classé

Date de protection : 23 septembre 1911 ~ Superficie : 1,8 ha

Sept roches dites "Les Dames de Meuse"

Commune de Saint-Mihiel

Sur la rive droite de la Meuse, au nord de Saint-Mihiel, sont alignées, à flanc de collines et en bordure de route, 7 énormes roches surnommées les "Dames de Meuse".

Ces roches se sont formées à une époque très lointaine, alors que le climat était particulièrement chaud et que la mer jurassique recouvrait toute la région. Elles se sont présentées sous forme de récifs coralliens, englobés dans une sorte de ciment oolithique. Leur assise calcaire extrêmement solide explique qu'à travers les âges, elles soient restées inébranlables.

Elles n'ont jamais cessé de frapper l'imaginaire populaire : elles possèdent un nom, une histoire et une légende. A une époque lointaine en effet, 7 fées maléfiques résolurent d'engloutir la ville sous les eaux, en précipitant dans la Meuse 7 gros rochers pris dans les carrières voisines. L'archange Michel serait intervenu à temps pour les en empêcher. Les roches se trouveraient à l'endroit où les fées les abandonnèrent en prenant la fuite.

La première, à la sortie de la ville, a été baptisée la "Roche du Calvaire" et a été creusée d'une grotte afin de recevoir un Christ au Tombeau, de grandeur nature, œuvre du sculpteur sammiellois Mangeot. La seconde ne porte pas de nom. A sa mi-hauteur, dans une niche naturelle, a été sculpté un banc de pierre, le "Banc de la Fiancée". La troisième, de forme massive, s'appelle la "Ronde Flaise" de par ses formes opulentes. D'intéressantes découvertes préhistoriques ont été faites au pied de la quatrième roche, plus connue sous le nom de "Roche plate". Des légendes se rattachent aux roches suivantes dont une a été baptisée "Four du Diable" et une autre "Table du Diable".

Elles sont aujourd'hui un lieu de promenade très apprécié des Sammiellois et de nombreux touristes, et un site très prisé des amateurs d'escalade.



Sept roches dites "Les Dames de Meuse"






Les roches et leurs abords

Critères de classement

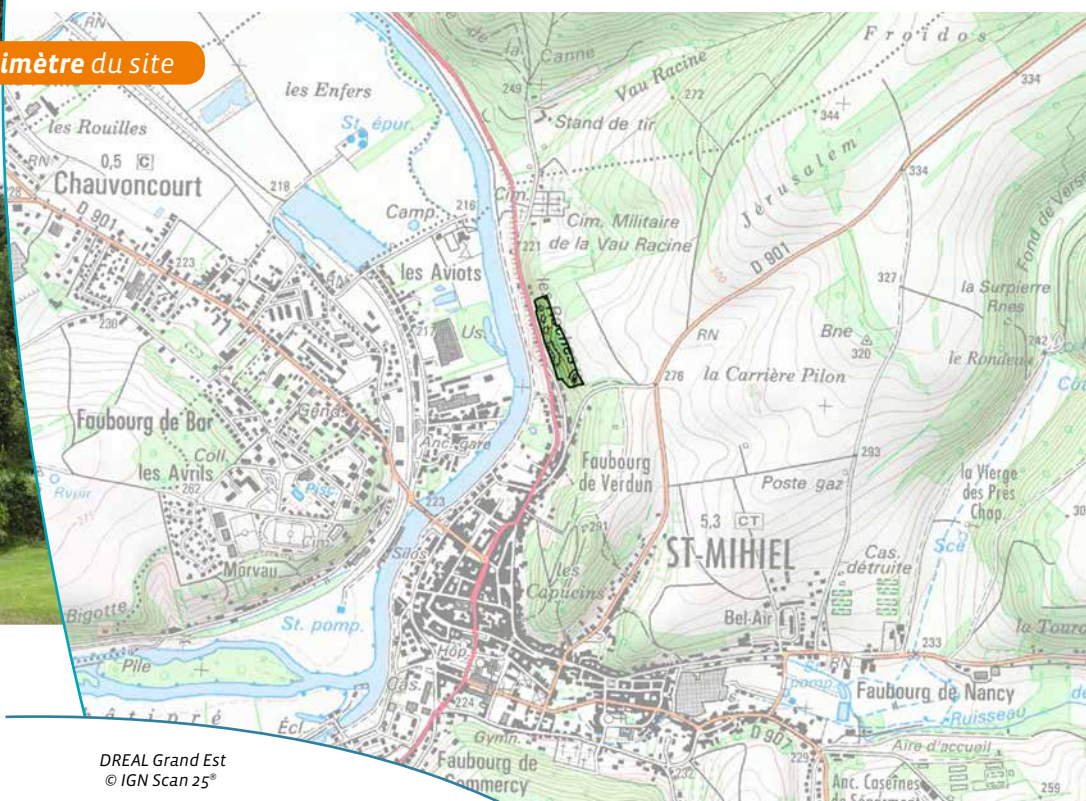
→ Artistique



Sept roches dites "Les Dames de Meuse"



Périmètre du site



1 ~ Christ au tombeau

2 ~ Escalier menant à la roche du Calvaire

3 ~ Vue depuis les roches sur la Meuse

4 ~ L'une des 7 Dames de Meuse

DREAL Grand Est
© IGN Scan 25°

Inventaires - Autres mesures de protection

→ ZNIEFF 1

Références juridiques

Les sites classés sont des lieux dont le caractère exceptionnel justifie une protection de niveau national, sur la base de critères pittoresques, historiques, scientifiques, artistiques, ou légendaires.

La protection site classé est régie par les [articles L341-1 à L341-22 du code de l'environnement](#). Elle entraîne une servitude sur le bien protégé. Toute modification de l'état ou de l'aspect du site classé doit faire l'objet d'une autorisation spéciale de l'Etat.

Pour plus
d'informations

www.grand-est.developpement-durable.gouv.fr
Rubrique Eau Biodiversité Paysage.

Contact sebp.dreal-grand-est@developpement-durable.gouv.fr - 03 87 62 01 63