

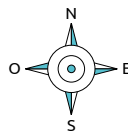
Site classé

Date de protection : 23 septembre 1911 ~ Superficie : 0,0075 ha

Tertre de Guédonval

Bar-le-Duc

En faisant quelques pas sur le chemin de Guédonval et en remontant à gauche le sentier jusqu'au banc du même nom, un panorama s'ouvre sur Bar-le-Duc et la vallée de l'Ornain.



Le tertre de Guédonval se présente sous la forme d'un petit terre-plein de quelques mètres carrés, en équilibre sur un versant, avec pour seul mobilier un banc. Situé dans une ambiance campagnarde, il offre une jolie perspective générale sur la ville basse de Bar-le-Duc et les versants opposés, ainsi que sur la ville haute. On distingue plus particulièrement le château et son esplanade et au second plan, la tour de l'Horloge, dissimulée partiellement par les constructions anciennes. La vue depuis le tertre de Guédonval oppose nettement le caractère pittoresque de la ville haute aux constructions modernes et imposantes des versants opposés.



Vue depuis le tertre



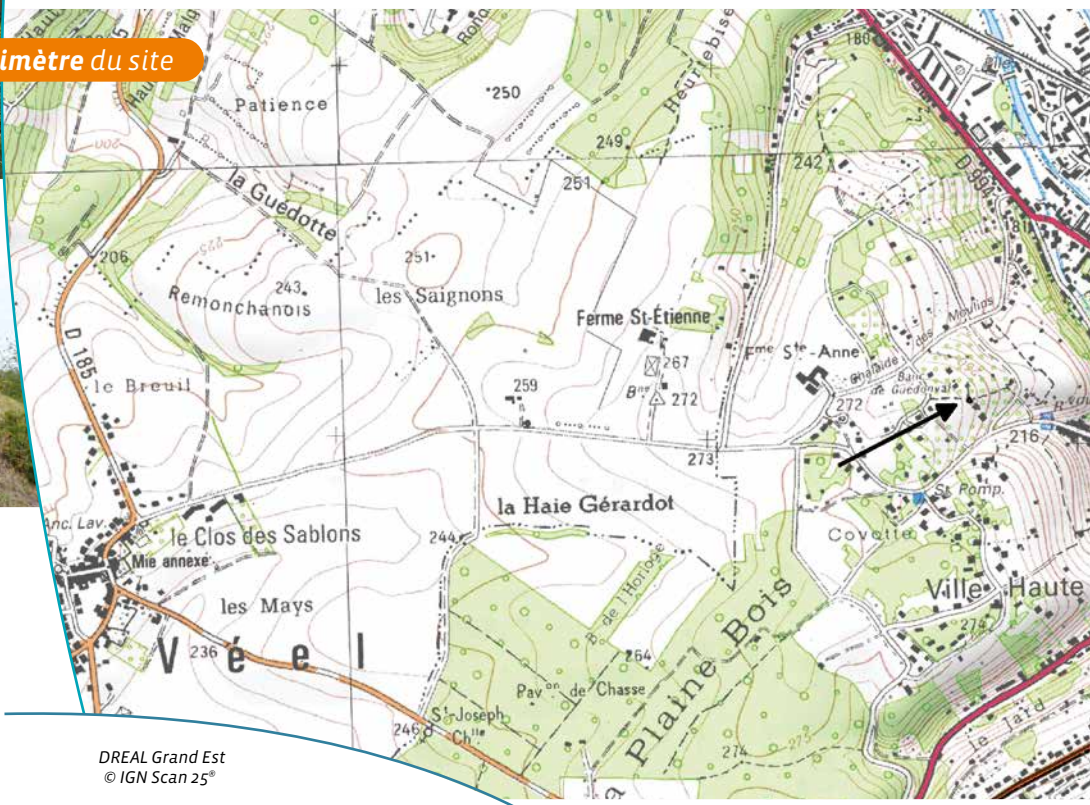

Vue depuis le tertre

Critères de classement

→ Artistique



Tertre de Guédonval



Périmètre du site

- 1 ~ Sommet du tertre
- 2 ~ Vue depuis le tertre
- 3 ~ Vue depuis le tertre
- 4 ~ Le tertre

DREAL Grand Est
© IGN Scan 25[®]

Inventaires - Autres mesures de protection

→ Abords de Monuments historiques

Références juridiques

Les sites classés sont des lieux dont le caractère exceptionnel justifie une protection de niveau national, sur la base de critères pittoresques, historiques, scientifiques, artistiques, ou légendaires.

La protection site classé est régie par les [articles L341-1 à L341-22 du code de l'environnement](#). Elle entraîne une servitude sur le bien protégé. Toute modification de l'état ou de l'aspect du site classé doit faire l'objet d'une autorisation spéciale de l'État.



Pour plus d'informations

www.grand-est.developpement-durable.gouv.fr
Rubrique Eau Biodiversité Paysage.

Contact sebp.dreal-grand-est@developpement-durable.gouv.fr - 03 87 62 01 63