










HABITATS POTENTIELS

Echelle : 1 / 50 000

-  limite parcelles forestières soumises
-  91.30 - Hêtraie de l'Aspérulo-Fagetum
-  91.10 - 41.112 - Hêtraie acidiphile submontagnarde à luzule blanchâtre
-  91.10 - 41.111 - Hêtraie-chênaie acidiphile collinéenne à luzule blanchâtre
-  91.60 - Chênaie pédonculée ou chênaie-charmaie du Carpinion-Betuli
-  91.80 - Forêts de pente, éboulis, ravin du Tilio-Acerion
-  91E0 - Aulnaie-frénaie
-  Aulnaie marécageuse
-  Chênaie-hêtraie xérophile sur éperon rocheux

