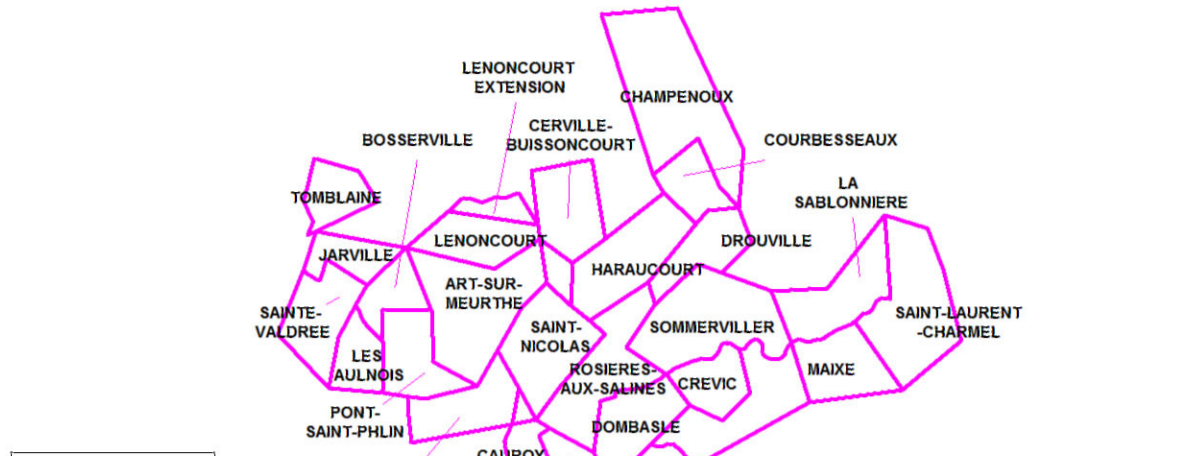
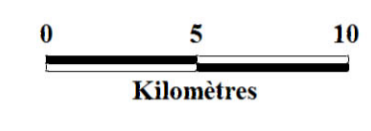




### BASSIN SALIFERE DE NANCY INFORMATIONS GENERALES

<ul style="list-style-type: none"> <li><span style="color: magenta;">—</span> Limite de concession</li> <li><span style="color: green;">●</span> Puits de mine</li> <li><span style="color: cyan;">●</span> Puits inachevés</li> <li><span style="color: blue;">●</span> Sondages d'exploitation autorisés non encore réalisés au 31/12/2011</li> <li><span style="color: blue;">●</span> Sondages d'exploitation ayant fait l'objet d'un DADT</li> <li><span style="color: red;">●</span> Sondages de reconnaissance ayant fait l'objet d'un DADT</li> <li><span style="color: purple;">●</span> Sondages de contrôle ou piézomètres</li> </ul>	<ul style="list-style-type: none"> <li><span style="border: 1px solid blue; display: inline-block; width: 10px; height: 10px;"></span> Périmètre de protection du stockage souterrain de gaz combustible</li> <li><span style="background-color: yellow; border: 1px solid black; display: inline-block; width: 10px; height: 10px;"></span> Zones d'aires des mines de Varangeville et d'Étival</li> <li><span style="background-color: lightgreen; border: 1px solid black; display: inline-block; width: 10px; height: 10px;"></span> Zones d'aires suite DADT</li> </ul> <p><b>Périmètres de risque d'affaissement dus à la dissolution du sel (Arrêté Préfectoral du 19 mars 1991)</b></p> <ul style="list-style-type: none"> <li><span style="background-color: orange; border: 1px solid black; display: inline-block; width: 10px; height: 10px;"></span> Zones de type 1 (Risque Fort)</li> <li><span style="background-color: lightorange; border: 1px solid black; display: inline-block; width: 10px; height: 10px;"></span> Zones de type 1 Bis (Risque Fort)</li> <li><span style="background-color: lightyellow; border: 1px solid black; display: inline-block; width: 10px; height: 10px;"></span> Zones de type 2 (Risque Moyen)</li> <li><span style="background-color: lightgreen; border: 1px solid black; display: inline-block; width: 10px; height: 10px;"></span> Zones de type 3 (Risque faible)</li> </ul>
--	---

État au 30/01/15  
Bassin Salifère Nancy Informations Générales 1501303.wps

