CARTE B1 : HABITATS D'INTERET COMMUNAUTAIRE DU SITE FR 4201811 « SUNDGAU, REGION DES ETANGS »

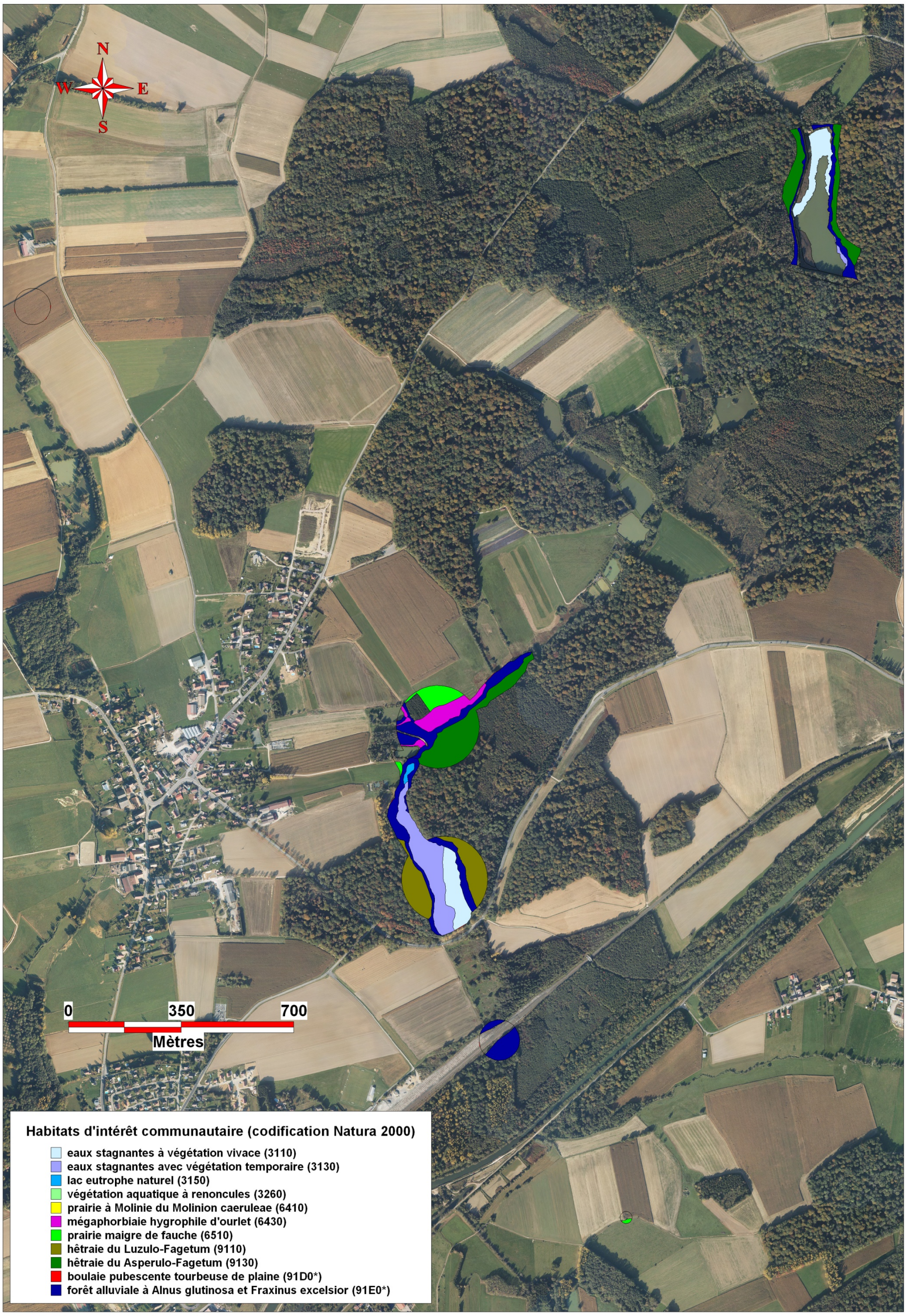

CARTE B2 : HABITATS D'INTERET COMMUNAUTAIRE DU SITE FR 4201811 « SUNDGAU, REGION DES ETANGS »

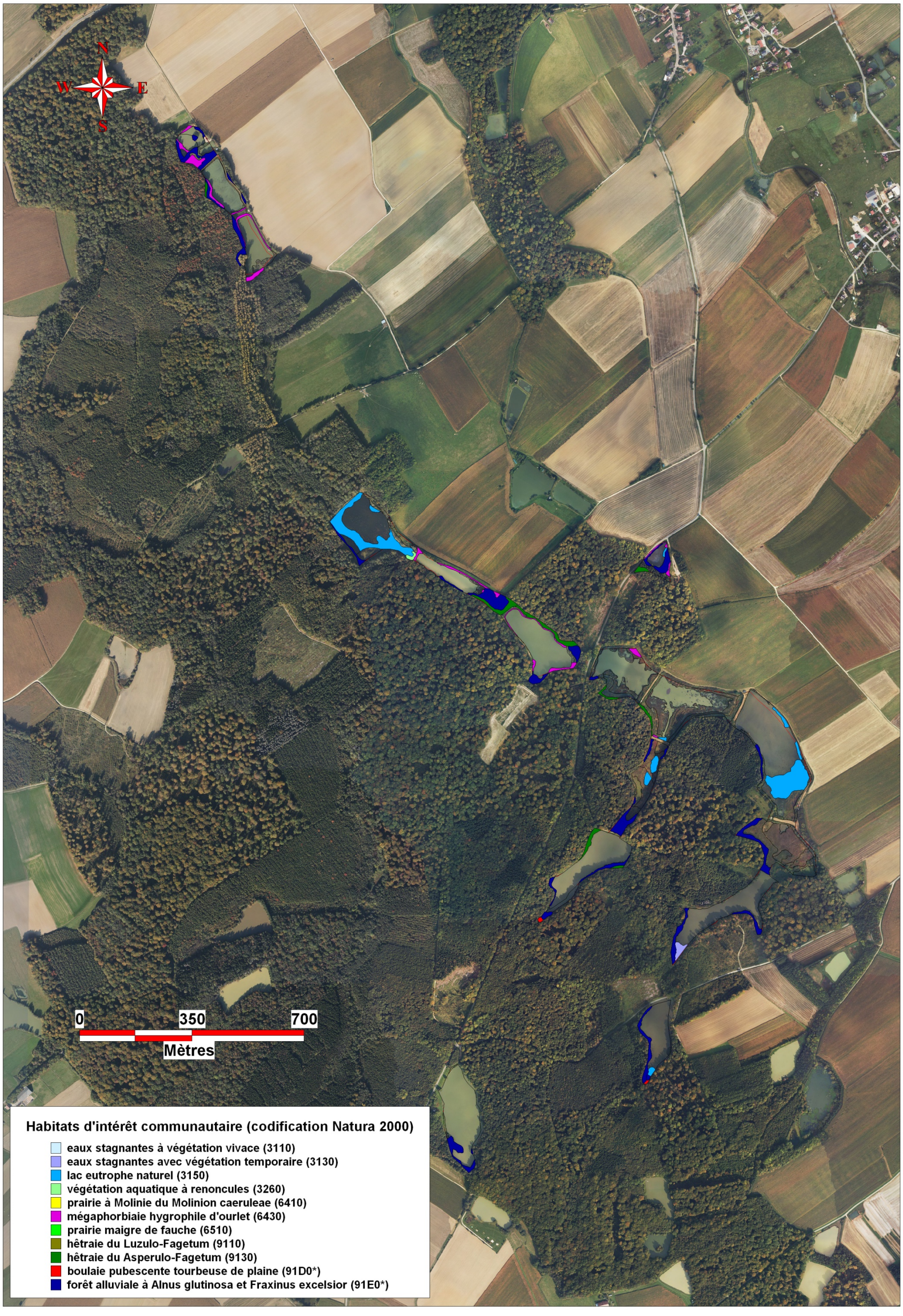

CARTE B3 : HABITATS D'INTERET COMMUNAUTAIRE DU SITE FR 4201811 « SUNDGAU, REGION DES ETANGS »

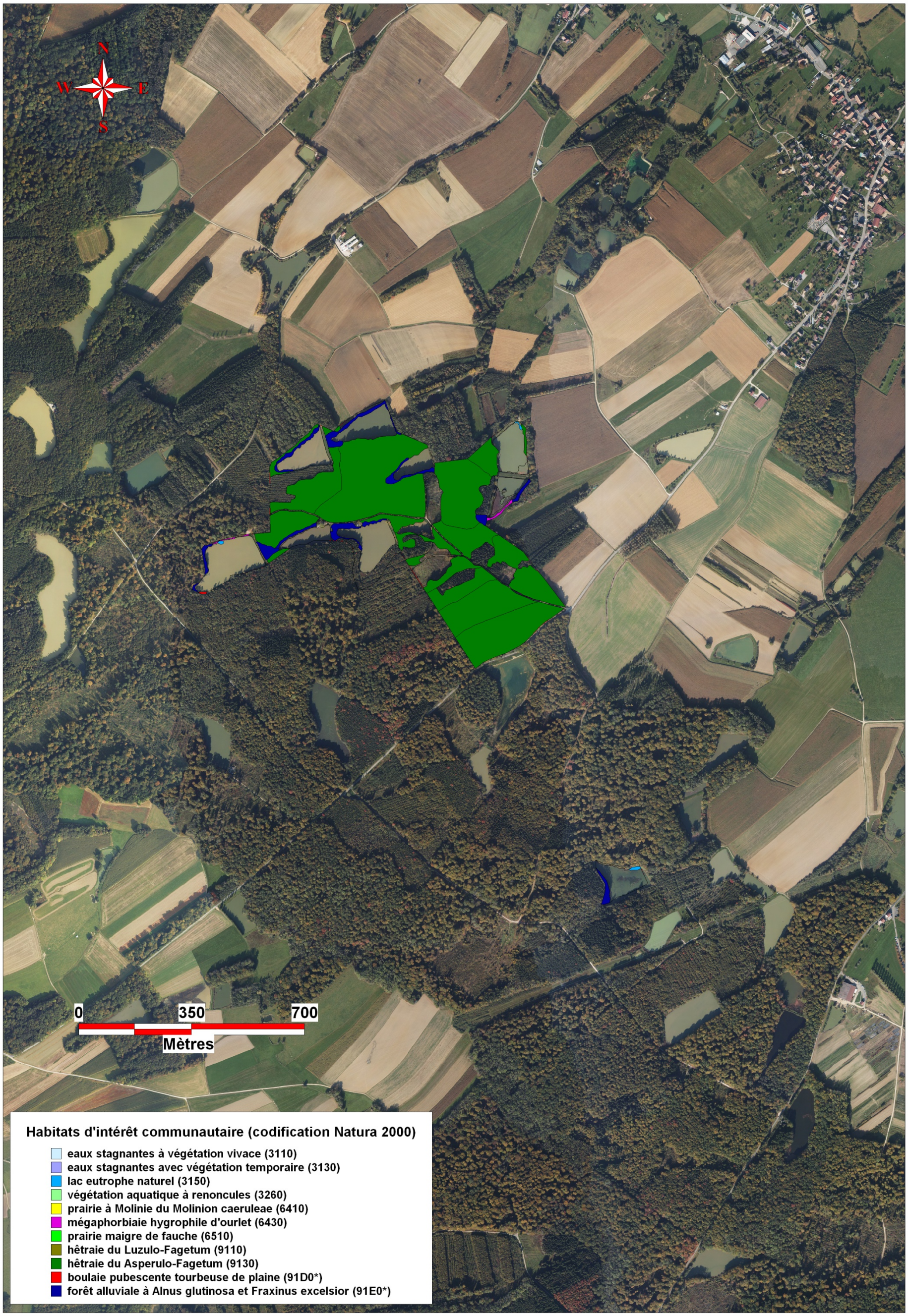

Atlas cartographique du site FR4201811 « Sundgau, région des étangs » - Octobre 2012 – Fond cartographique : orthophotoplan IGN

Réalisation :

CARTE B4 : HABITATS D'INTERET COMMUNAUTAIRE DU SITE FR 4201811 « SUNDGAU, REGION DES ETANGS »

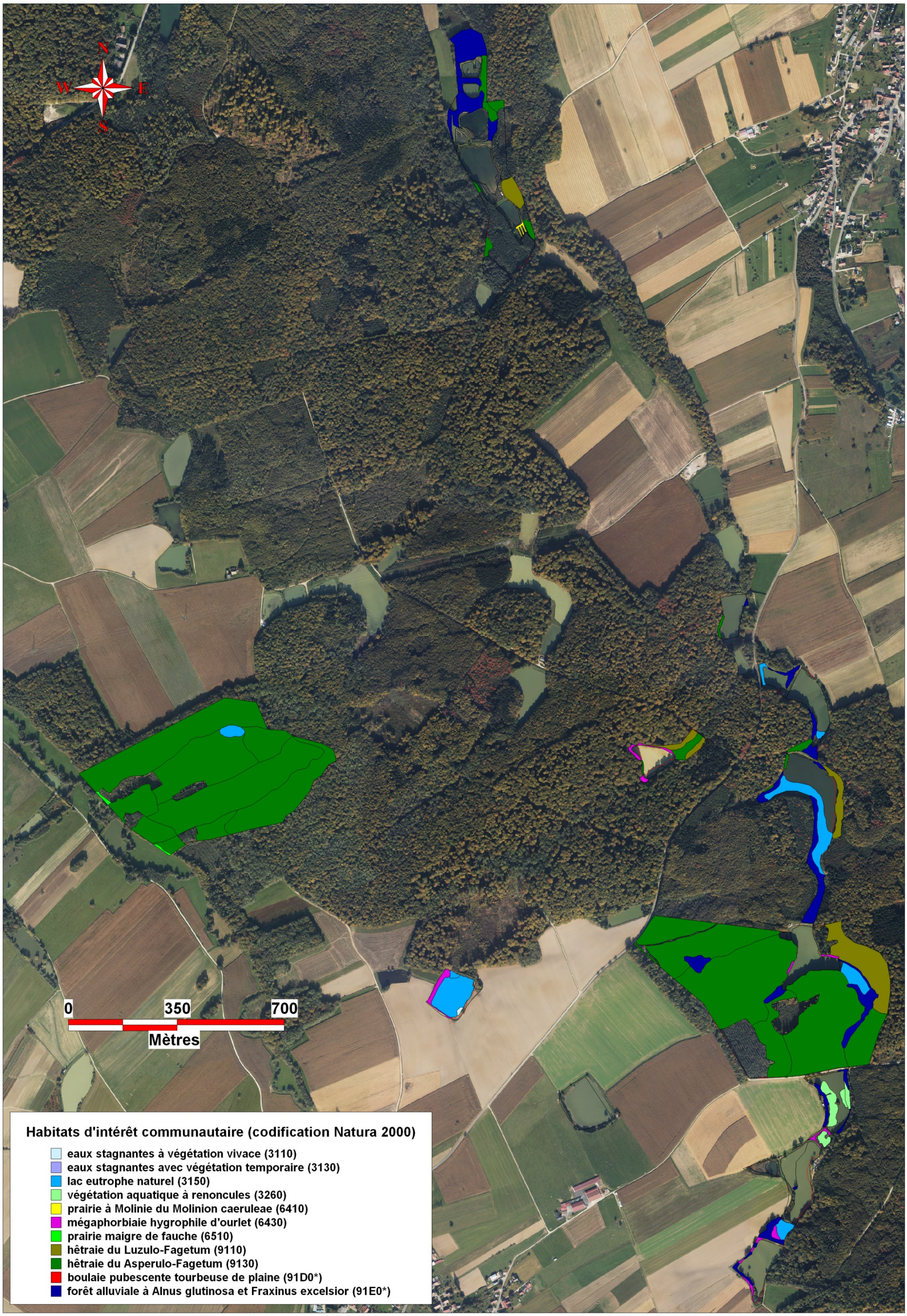

CARTE B5 : HABITATS D'INTERET COMMUNAUTAIRE DU SITE FR 4201811 « SUNDGAU, REGION DES ETANGS »

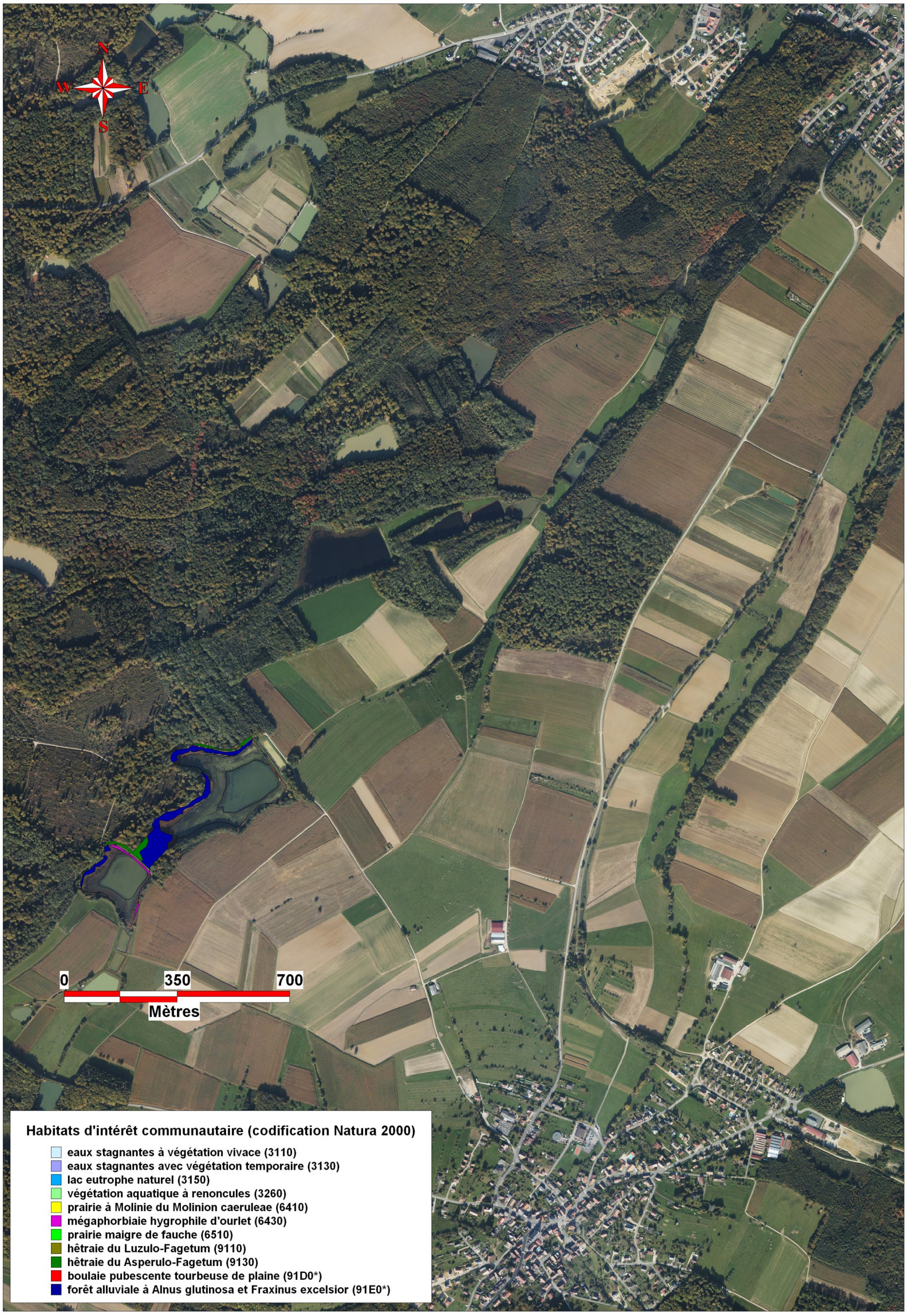

Atlas cartographique du site FR4201811 « Sundgau, région des étangs » - Octobre 2012 – Fond cartographique : orthophotoplan IGN

Réalisation :