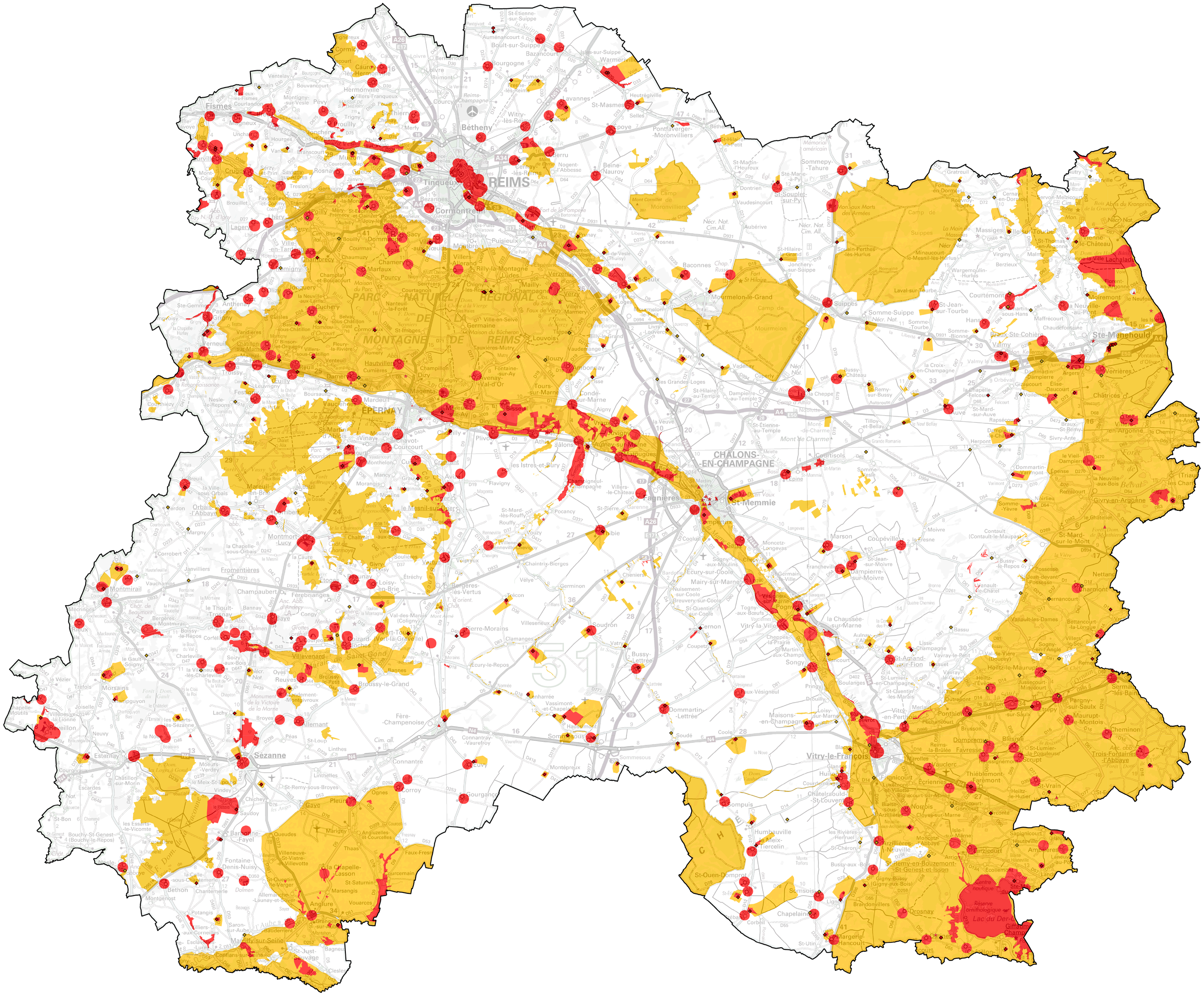

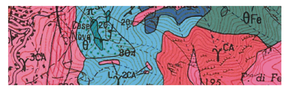

Schéma départemental des carrières de la Marne

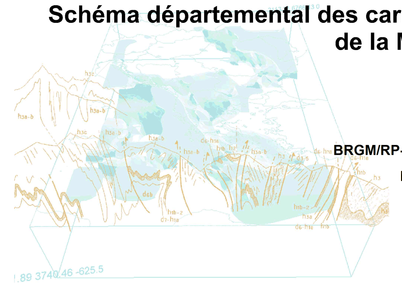

BRGM/RP-60069-FR

Mars 2014

Carte de synthèse des enjeux environnementaux du schéma départemental de la Marne

Liberté • Égalité • Fraternité
RÉPUBLIQUE FRANÇAISE
PRÉFET DE LA MARNE
DREAL CHAMPAGNE-ARDENNE

brgm

N
W E
S

LEGENDE

- Contraintes fortes
- Contraintes moyennes

Nota : Toutes les contraintes n'ont pu être cartographiées. Les cartes sont fournies à titre informatif. Il s'agit d'une photographie des contraintes connues lors de la notification du schéma. Les contraintes à prendre en référence sont synthétisées en page 60 à 62 du rapport ainsi que dans la notice du schéma.

0 10,00

kilomètres

Échelle : 1:125 000

Conception : DREAL CA / SRS
Sources : copyright ©IGN / DREAL CA / ©BRGM / ©IGN-SCAN REGIONAL®
Z:\...\CartesValidesEnjeuxEnjeux_environnementaux.WOR
le 2 décembre 2014