



Liberté • Égalité • Fraternité
RÉPUBLIQUE FRANÇAISE

Ministère chargé
de l'environnement

Demande d'examen au cas par cas préalable à la réalisation d'une étude d'impact

Article R. 122-3 du code de l'environnement



N° 14734*01

*Ce formulaire n'est pas applicable aux installations classées pour la protection
de l'environnement*

*Ce formulaire sera publié sur le site internet de l'autorité administrative de l'Etat compétente en
matière d'environnement*

Avant de remplir cette demande, lire attentivement la notice explicative

Cadre réservé à l'administration

Date de réception :

Dossier complet le :

N° d'enregistrement :

1. Intitulé du projet

DEFRICHAGE ET RENBLAIS SUR UNE PARTIE DES PARCELLES AH 148 ET AH359

2. Identification du maître d'ouvrage ou du pétitionnaire

2.1 Personne physique

Nom

COUROT

Prénom

BERTRAND

2.2 Personne morale

Dénomination ou raison sociale

MAIRIE DE SAINTE NENEHOULD

Nom, prénom et qualité de la personne habilitée à représenter la personne morale

BERTRAND COUROT (LE MAIRE)

RCS / SIRET

215 104 712 000 17

Forme juridique

Joignez à votre demande le document CERFA n° 14734*01

3. Rubrique(s) applicable(s) du tableau des seuils et critères annexé à l'article R. 122-2 du code de l'environnement et dimensionnement correspondant du projet

N° de rubrique et sous rubrique	Caractéristiques du projet au regard des seuils et critères de la rubrique
51° DÉFRICHEMENT	DÉFRICHEMENT DE 0,77ha des Houies peuplés DE BOULEAU CHARNE FRÈNE ET AUTRES FEUILUS
48° Exhaussement	Exhaussement de 7m sur les 0,77ha en MATÉRIAUX INERTES

4. Caractéristiques générales du projet

Doivent être annexées au présent formulaire les pièces énoncées à la rubrique 8.1

4.1 Nature du projet

DEFRICHEMENT POUR PARTIE DES PARCELLES POUR UN RENBLAIS FUTURE EN MATÉRIAUX INERTÉ AU FUR ET A MESURE DES CHANTIERS COMMUNAUX ET INTERCOMMUNAUX

4.2 Objectifs du projet

L'OBJECTIF DU DÉFRICHEMENT EST LA CREATION D'UNE ZONE DE RENBLAIS INERTE

4.3 Décrivez sommairement le projet

4.3.1 dans sa phase de réalisation

DÉFRICHAGE PAR ABATTAGE et DÉBARRAGE DANS LE CADRE DES AFFOUAGES COMMUNAUX ; RENBLAIS AU FUR ET A MESURE DES CHANTIERS

4.3.2 dans sa phase d'exploitation

4.4.1 A quelle(s) procédure(s) administrative(s) d'autorisation le projet a-t-il été ou sera-t-il soumis ?

La décision de l'autorité administrative de l'Etat compétente en matière d'environnement devra être jointe au(x) dossier(s) d'autorisation(s).

AUTORISATION DE DÉFRICHEMENT

4.4.2 Précisez ici pour quelle procédure d'autorisation ce formulaire est rempli

AUTORISATION DE DEFRIChEMENT

4.5 Dimensions et caractéristiques du projet et superficie globale (assiette) de l'opération - préciser les unités de mesure utilisées

Grandeurs caractéristiques	Valeur
SUPERFICIE : 0,77 ha à DÉFRICHER	ha : hectare
RENBLAIS : 0,77 ha sur 7m de Hauteur	

4.6 Localisation du projet

Adresse

ZONE INDUSTRIELLE
SIBOO SAINTE NENEHOULD
Lieu Dit des Houles

Coordonnées géographiques¹

Long. 49° 05' 09" Lat. 4° 54' 36" 1

Pour les rubriques 5° a), 6° b) et d), 8°, 10°, 18°, 28° a) et b), 32°, 41° et 42° :

Point de départ :

Long. ___ ° ___ ' ___ " Lat. ___ ° ___ ' ___ "

Point d'arrivée :

Long. ___ ° ___ ' ___ " Lat. ___ ° ___ ' ___ "

Communes traversées :

SAINTE NENEHOULD

4.7 S'agit-il d'une modification/extension d'une installation ou d'un ouvrage existant ? Oui Non

4.7.1 Si oui, cette installation ou cet ouvrage a-t-il fait l'objet d'une étude d'impact ? Oui Non

4.7.2 Si oui, à quelle date a-t-il été autorisé ?

4.8 Le projet s'inscrit-il dans un programme de travaux ? Oui Non

Si oui, de quels projets se compose le programme ?

5. Sensibilité environnementale de la zone d'implantation envisagée

5.1 Occupation des sols

Quel est l'usage actuel des sols sur le lieu de votre projet ?

ZONE NAUF DU PLAN LOCAL D'URBANISME (PLU)
ZONE NATURELLE OU INSUFFISAMMENT EQUIPÉE

Existe-t-il un ou plusieurs documents d'urbanisme (ensemble des documents d'urbanisme concernés) réglementant l'occupation des sols sur le lieu/tracé de votre projet ? Oui Non

PLAN DE ZONAGE ET REGLEMENT NAUF
APPROUVÉ LE 28/04/2008

¹ Pour l'outre-mer, voir notice explicative

Si oui, intitulé et date d'approbation :
Précisez le ou les règlements
applicables à la zone du projet

Pour les rubriques 33° à 37°, le ou les documents ont-ils fait l'objet d'une évaluation
environnementale ? **Oui** **Non**

5.2 Enjeux environnementaux dans la zone d'implantation envisagée :

Complétez le tableau suivant, par tous moyens utiles, notamment à partir des informations disponibles sur le site internet
<http://www.developpement-durable.gouv.fr/etude-impact>

Le projet se situe-t-il :	Oui	Non	Lequel/Laquelle ?
dans une zone naturelle d'intérêt écologique, faunistique et floristique de type I ou II (ZNIEFF) ou couverte par un arrêté de protection de biotope ?	<input type="checkbox"/>	<input checked="" type="checkbox"/>	
en zone de montagne ?	<input type="checkbox"/>	<input checked="" type="checkbox"/>	
sur le territoire d'une commune littorale ?	<input type="checkbox"/>	<input checked="" type="checkbox"/>	
dans un parc national, un parc naturel marin, une réserve naturelle (régionale ou nationale) ou un parc naturel régional ?	<input type="checkbox"/>	<input checked="" type="checkbox"/>	
sur un territoire couvert par un plan de prévention du bruit, arrêté ou le cas échéant, en cours d'élaboration ?	<input type="checkbox"/>	<input checked="" type="checkbox"/>	
dans une aire de mise en valeur de l'architecture et du patrimoine ou une zone de protection du patrimoine architectural, urbain et paysager ?	<input type="checkbox"/>	<input checked="" type="checkbox"/>	
dans une zone humide ayant fait l'objet d'une délimitation ?	<input type="checkbox"/>	<input checked="" type="checkbox"/>	
dans une commune couverte par un plan de prévention des risques naturels prévisibles ou par un plan de prévention des risques technologiques ?	<input type="checkbox"/>	<input checked="" type="checkbox"/>	
si oui, est-il prescrit ou approuvé ?	<input type="checkbox"/>	<input type="checkbox"/>	
dans un site ou sur des sols pollués ?	<input type="checkbox"/>	<input checked="" type="checkbox"/>	
dans une zone de répartition des eaux ?	<input type="checkbox"/>	<input checked="" type="checkbox"/>	

dans un périmètre de protection rapprochée d'un captage d'eau destiné à l'alimentation humaine ?	<input type="checkbox"/>	<input checked="" type="checkbox"/>	
dans un site inscrit ou classé ?	<input type="checkbox"/>	<input checked="" type="checkbox"/>	
Le projet se situe-t-il, dans ou à proximité :	Oui	Non	Lequel et à quelle distance ?
d'un site Natura 2000 ?	<input type="checkbox"/>	<input checked="" type="checkbox"/>	
d'un monument historique ou d'un site classé au patrimoine mondial de l'UNESCO ?	<input type="checkbox"/>	<input checked="" type="checkbox"/>	

6. Caractéristiques de l'impact potentiel du projet sur l'environnement et la santé humaine

6.1 Le projet envisagé est-il susceptible d'avoir les incidences suivantes ?

Veuillez compléter le tableau suivant :

Domaines de l'environnement :		Oui	No n	De quelle nature ? De quelle importance ? Appréciez sommairement l'impact potentiel
Ressources	Engendre-t-il des prélèvements d'eau ?	<input type="checkbox"/>	<input checked="" type="checkbox"/>	
	Impliquera-t-il des drainages / ou des modifications prévisibles des masses d'eau souterraines ?	<input type="checkbox"/>	<input checked="" type="checkbox"/>	
	Est-il excédentaire en matériaux ?	<input type="checkbox"/>	<input checked="" type="checkbox"/>	
	Est-il déficitaire en matériaux ? Si oui, utilise-t-il les ressources naturelles du sol ou du sous-sol ?	<input type="checkbox"/>	<input checked="" type="checkbox"/>	
Milieu naturel	Est-il susceptible d'entraîner des perturbations, des dégradations, des destructions de la biodiversité existante : faune, flore, habitats, continuités écologiques ?	<input type="checkbox"/>	<input checked="" type="checkbox"/>	
	Est-il susceptible d'avoir des incidences sur les zones à sensibilité particulière énumérées au 5.2 du présent formulaire ?	<input type="checkbox"/>	<input checked="" type="checkbox"/>	
	Engendre-t-il la consommation d'espaces naturels, agricoles, forestiers, maritimes ?	<input checked="" type="checkbox"/>	<input type="checkbox"/>	Oui 0,77 ha sur les 597 ha de LA COMMUNE DE SAINTE NENEHOULD

Risques et nuisances	Est-il concerné par des risques technologiques ?	<input type="checkbox"/>	<input checked="" type="checkbox"/>	
	Est-il concerné par des risques naturels ?	<input type="checkbox"/>	<input checked="" type="checkbox"/>	
	Engendre-t-il des risques sanitaires ? Est-il concerné par des risques sanitaires ?	<input type="checkbox"/>	<input checked="" type="checkbox"/>	
Commodités de voisinage	Est-il source de bruit ? Est-il concerné par des nuisances sonores ?	<input type="checkbox"/>	<input checked="" type="checkbox"/>	
	Engendre-t-il des odeurs ? Est-il concerné par des nuisances olfactives ?	<input type="checkbox"/>	<input checked="" type="checkbox"/>	
	Engendre-t-il des vibrations ? Est-il concerné par des vibrations ?	<input type="checkbox"/>	<input checked="" type="checkbox"/>	
	Engendre-t-il des émissions lumineuses ? Est-il concerné par des émissions lumineuses ?	<input type="checkbox"/>	<input checked="" type="checkbox"/>	
	Engendre-t-il des rejets polluants dans l'air ?	<input type="checkbox"/>	<input checked="" type="checkbox"/>	
	Engendre-t-il des rejets hydrauliques ? Si oui, dans quel milieu ?	<input type="checkbox"/>	<input checked="" type="checkbox"/>	
Pollutions	Engendre-t-il la production d'effluents ou de déchets non dangereux, inertes, dangereux ?	<input type="checkbox"/>	<input checked="" type="checkbox"/>	
	Est-il susceptible de porter atteinte au patrimoine architectural, culturel, archéologique et paysager ?	<input type="checkbox"/>	<input checked="" type="checkbox"/>	
Patrimoine / Cadre de vie / Population	Engendre-t-il des modifications sur les activités humaines (agriculture, sylviculture, urbanisme / aménagements) ?	<input type="checkbox"/>	<input checked="" type="checkbox"/>	

6.2 Les incidences du projet identifiées au 6.1 sont-elles susceptibles d'être cumulées avec d'autres projets connus ?

Oui Non Si oui, décrivez lesquelles :

6.3 Les incidences du projet identifiées au 6.1 sont-elles susceptibles d'avoir des effets de nature transfrontière ?

Oui Non Si oui, décrivez lesquels :

7. Auto-évaluation (facultatif)

Au regard du formulaire rempli, estimez-vous qu'il est nécessaire que votre projet fasse l'objet d'une étude d'impact ou qu'il devrait en être dispensé ? Expliquez pourquoi.

8. Annexes

8.1 Annexes obligatoires

	Objet
<input checked="" type="checkbox"/>	Un plan de situation 1/25 000 ou, à défaut, au 1/50 000 (Il peut s'agir d'extraits cartographiques du document d'urbanisme s'il existe) ;
<input checked="" type="checkbox"/>	Des photographies datées (2 ans maximum) de la zone d'implantation, avec une localisation cartographique des différentes prises de vue ;
<input type="checkbox"/>	Un plan du projet <u>ou</u> , pour les travaux, ouvrages ou aménagements visés aux rubriques 5° a), 6° b) et d), 8°, 10°, 18°, 28° a) et b), 32°, 41° et 42° un projet de tracé ou une enveloppe de tracé ;
<input type="checkbox"/>	Sauf pour les travaux, ouvrages ou aménagements visés aux rubriques 5° a), 6° b) et d), 8°, 10°, 18°, 28° a) et b), 32°, 41° et 42° : plan des abords du projet (100 mètres au minimum) pouvant prendre la forme de photos aériennes datées et complétées si nécessaire selon les évolutions récentes, à une échelle comprise entre 1/2 000 et 1/5 000. Ce plan devra préciser l'affectation des constructions et terrains avoisinants ainsi que les canaux, plans d'eau et cours d'eau ;

8.2 Autres annexes volontairement transmises par le maître d'ouvrage ou pétitionnaire

Veillez compléter le tableau ci-joint en indiquant les annexes jointes au présent formulaire d'évaluation, ainsi que les parties auxquelles elles se rattachent

Objet

9. Engagement et signature

Je certifie sur l'honneur l'exactitude des renseignements ci-dessus



Fait à

SAINTE MENEHOULD

le,

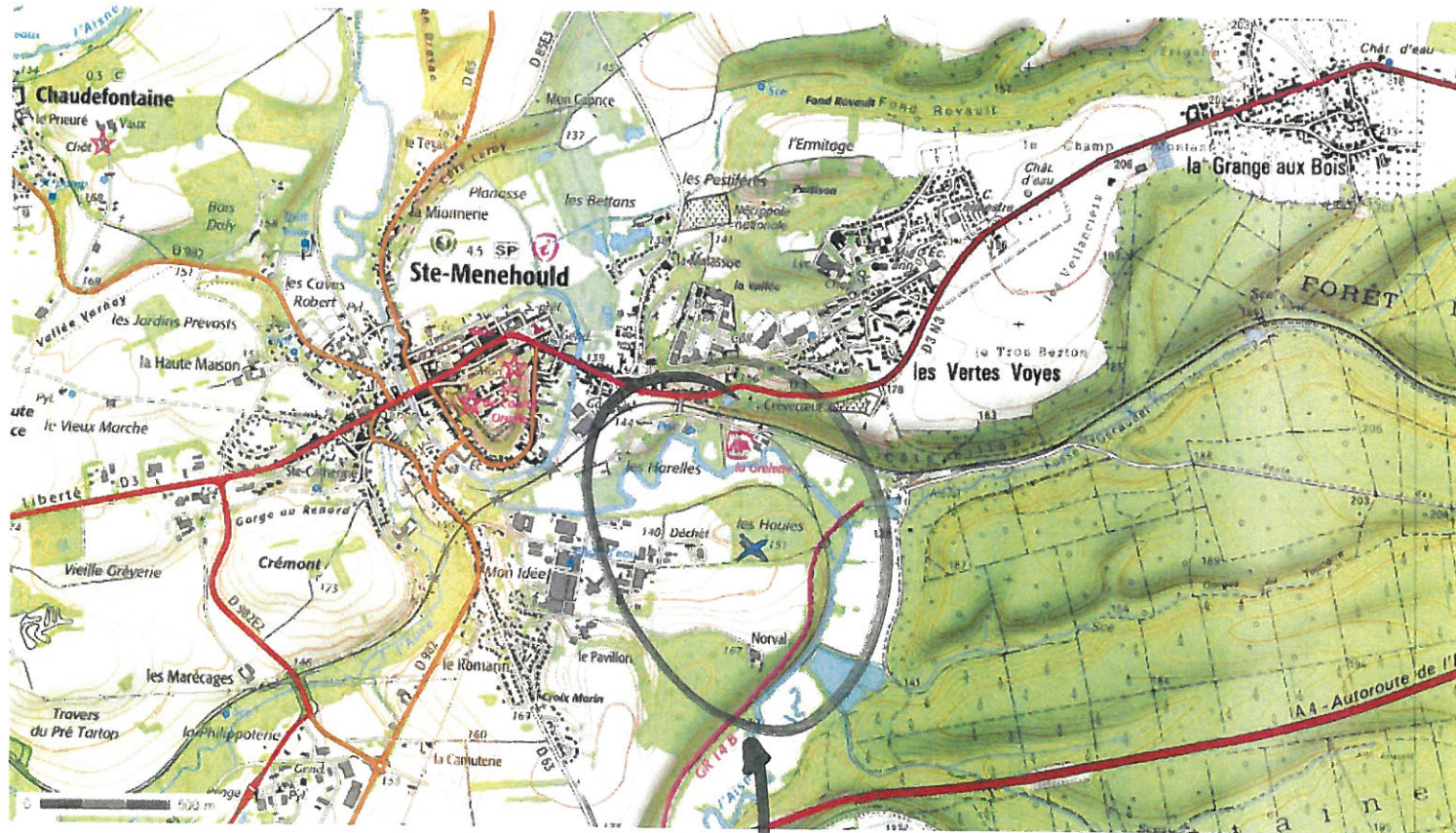
2 OCTOBRE 2013.

Signature

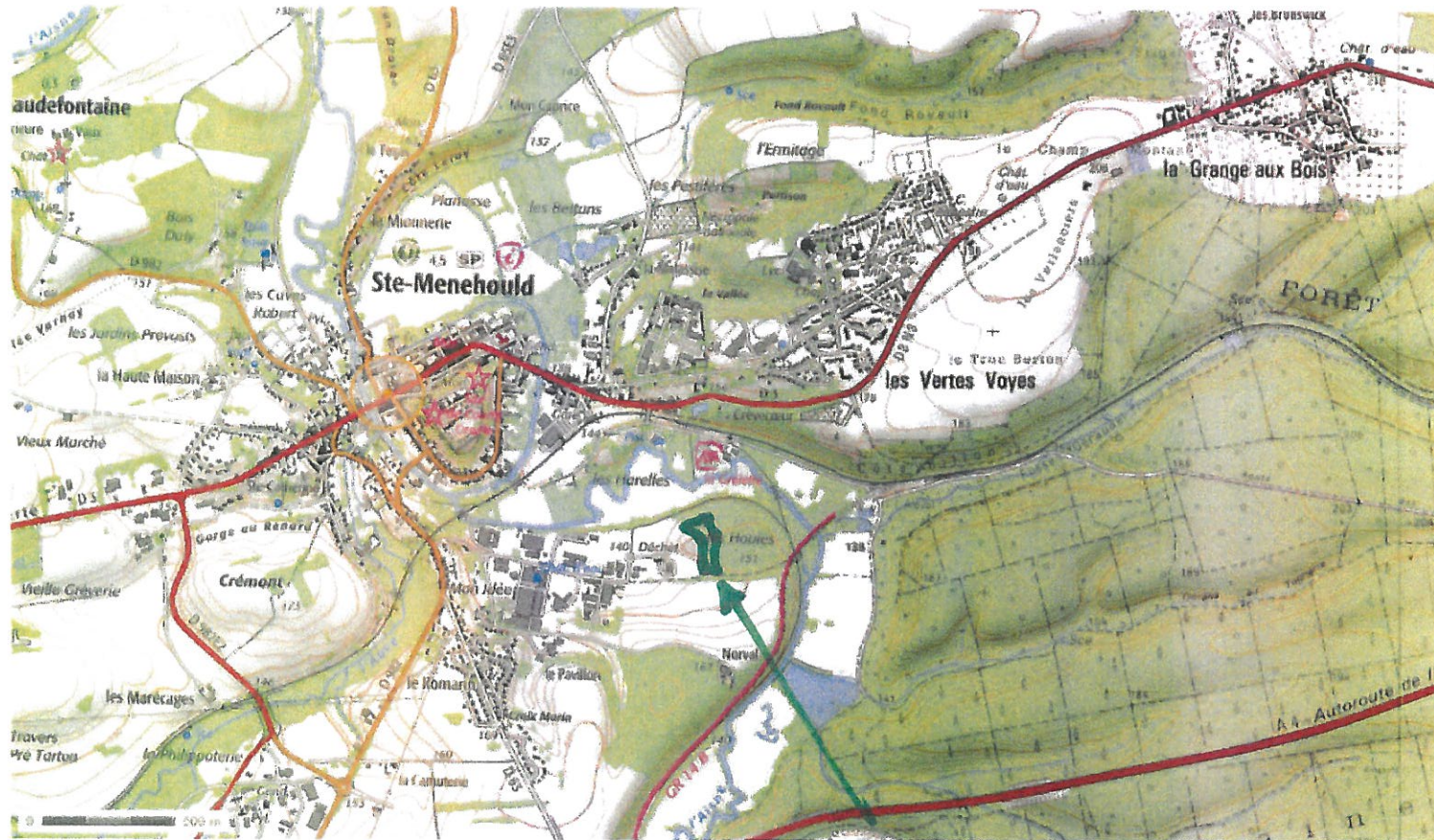


Par délégation du Maire,
L'Adjoint,
Marcel NOTAT





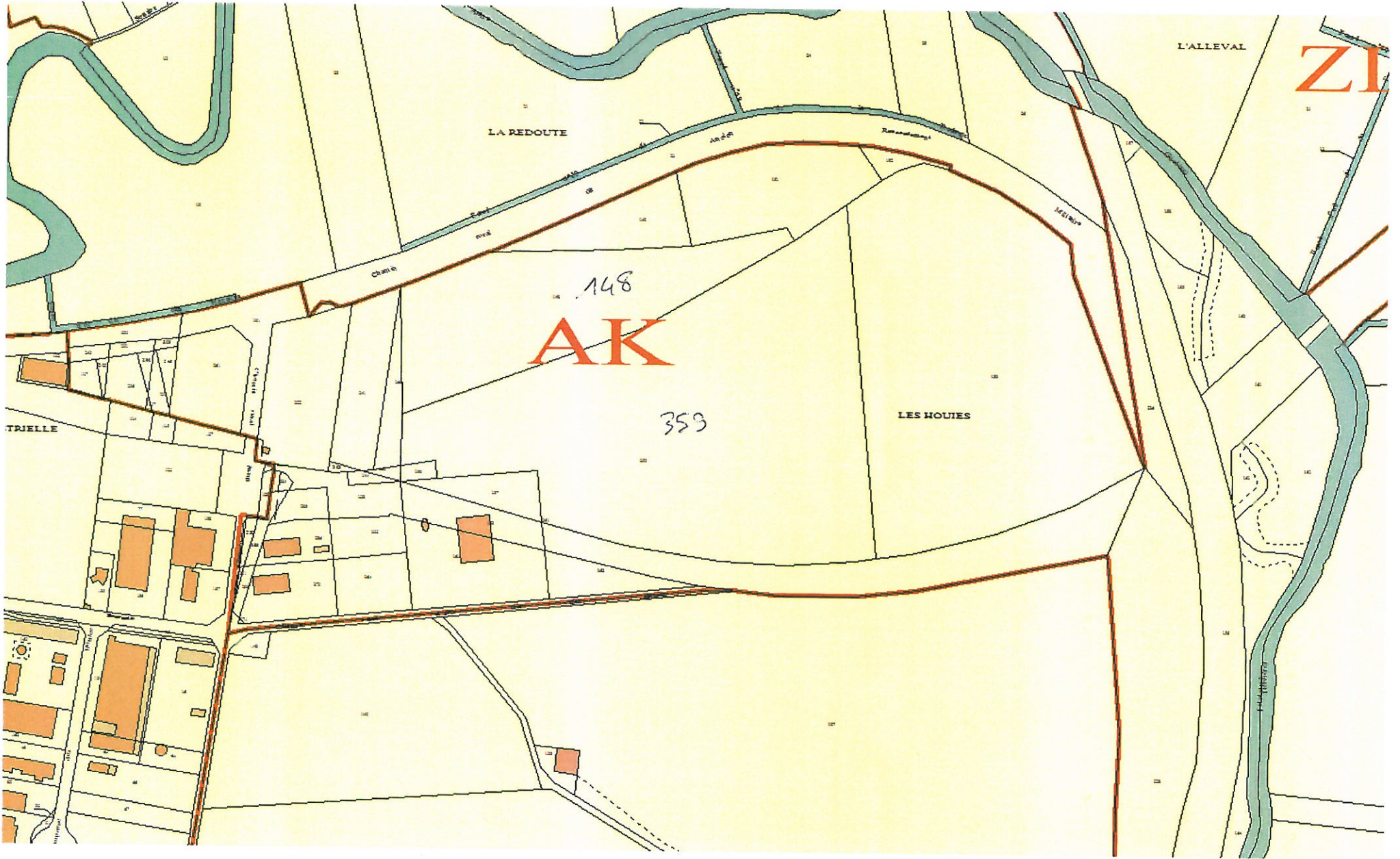
Embocart



Zone à Défricher

Longitude
Latitude

4° 54' 39 5"
49° 05' 23 1"



17-20012

148

AK

146

145

158

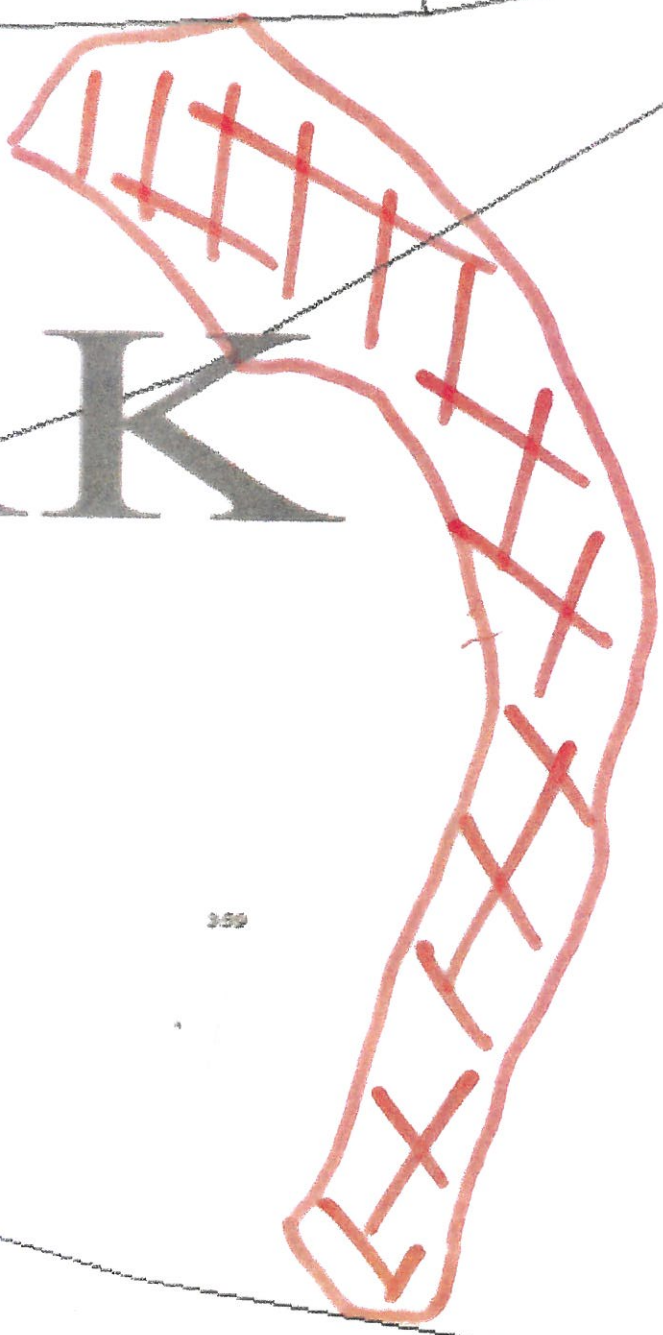
159

157

151

144

162



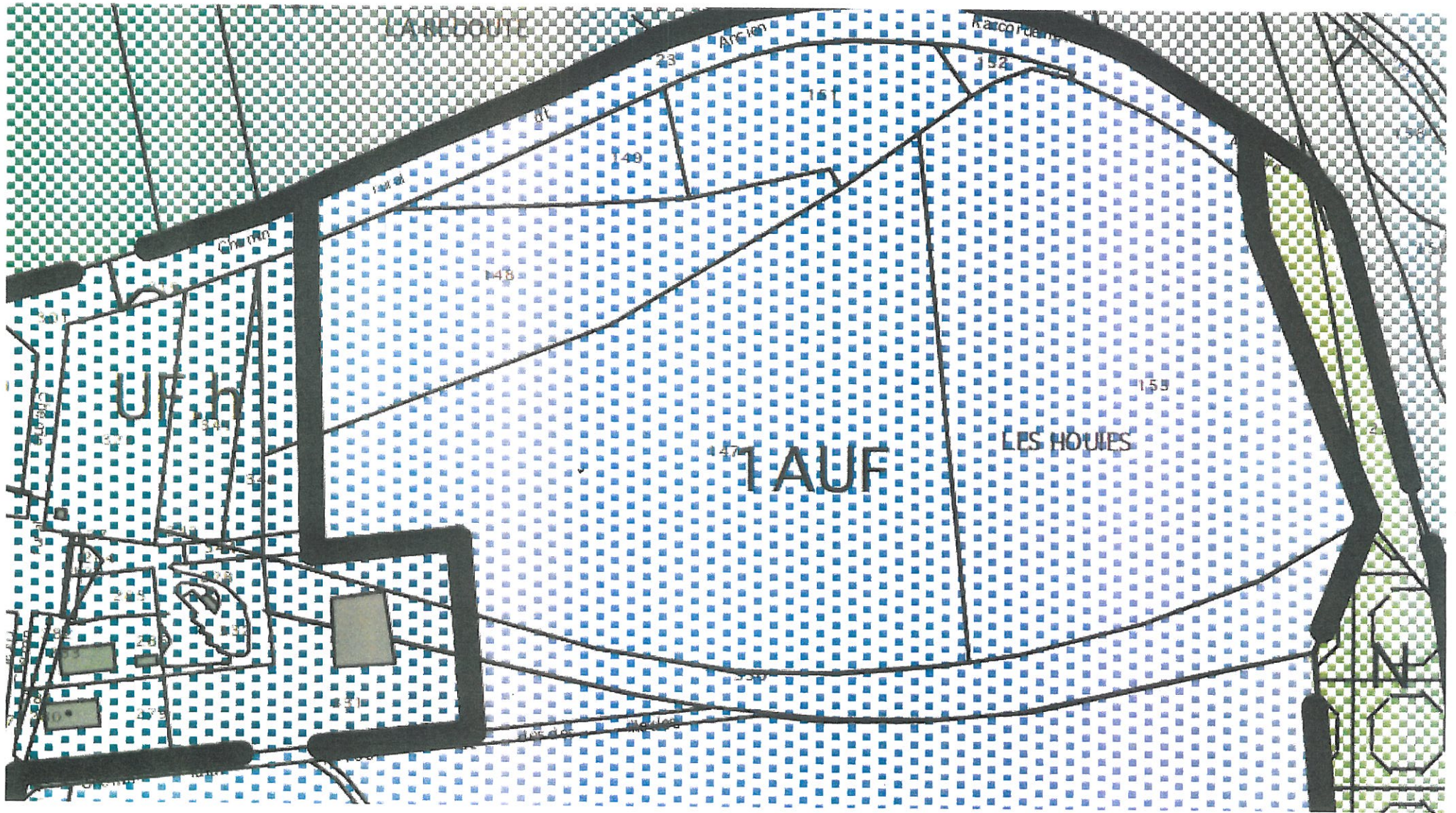
ANNEE DE MAJ		DEP DIR		COM		ROLE		NUMERO COMMUNAL													
2012		51 0		507 SAINTE MENEHOULD		A		+00023													
Propriétaire		PBBX5		COMMUNE DE SAINTE MENEHOULD																	
MAIRIE		51800 SAINTE MENEHOULD																			
PROPRIÉTÉS NON BATIES										LIVRE FONCIER											
DESIGNATION DES PROPRIÉTÉS					EVALUATION							LIVRE FONCIER									
AN	SECTION	N° PLAN	N° VOIRIE	ADRESSE	CODE RIVOLI	N° PARC PRIM	FP/DP	S TAR	SUF	GR/SS GR	CLASSE	NAT CULT	CONTENANCE HA A CA	REVENU CADASTRAL	COLL	NAT EXO	AN RET	FRACTION RC EXO	% EXO	TC	Feuillet
80	AK	359		LES HOUIES	B078	0147	1	A		BS	03		4 28 47	50,36	A	TA		50,36	100		
															C	TA		10,07	20		
															GC	TA		10,07	20		

Source : Direction Générale des Finances Publiques page : 1

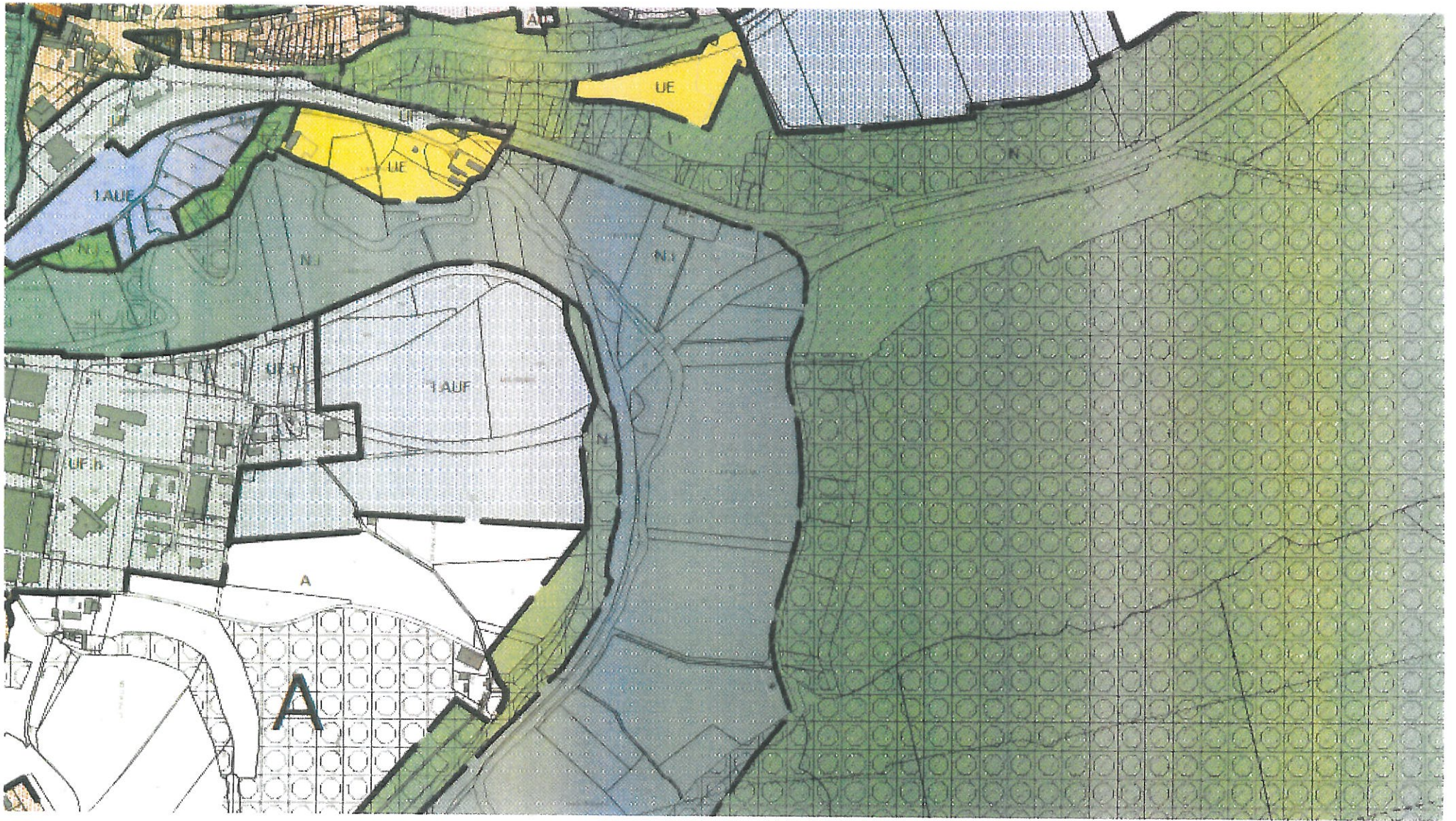
ANNEE DE MAJ		2012	DEP DIR	51 0	COM	507 SAINTE MENEHOULD				ROLE	A	RELEVÉ DE PROPRIÉTÉ			NUMERO COMMUNAL	+00023						
Propriétaire			PBBX5		COMMUNE DE SAINTE MENEHOULD																	
MAIRIE			51800 SAINTE MENEHOULD																			
PROPRIÉTÉS NON BATIES																						
DESIGNATION DES PROPRIÉTÉS					EVALUATION																LIVRE FONCIER	
AN	SECTION	N° PLAN	N° VOIRIE	ADRESSE	CODE RIVOLI	N° PARC PRIM	FP/DP	S TAR	SUF	GR/SS GR	CLASSE	NAT CULT	CONTENANCE HA A CA	REVENU CADASTRAL	COLL	NAT EXO	AN RET	FRACTION RC EXO	% EXO	TC	Feuillet	
80	AK	148		LES HOUIES	B078		1	A		BT	05		1 52 00	2,1	A	TA		2,1	100			
															C	TA		0,42	20			
															GC	TA		0,42	20			

Source : Direction Générale des Finances Publiques page : 1

PLU



PLU



Mixte ▼



200 pieds
50 m

Google

Imagerie ©2013 DigitalGlobe, IGN-France. Données cartographiques ©2013 Google - Conditions d'utilisation

Mixte ▼



Les Houdis

Google



Imagerie ©2013 DigitalGlobe, IGN-France, Données cartographiques ©2013 Google - [Conditions d'utilisation](#)



Mixte



Nes Moules

PHOTO 1

PH 2

PH 3

PH 4

Google



PHOTO 1



PHOTO 2




PHOTO 3



PHOTO 4

