



Annexes

MAITRISE D'OUVRAGE	PRODUCTEUR DU DOCUMENT
 <p>Association du Chemin de Fer Historique de la Voie Sacrée C.F.H.V.S. 55 rue de Saint-Mihiel 55000 BAR LE DUC Tel : 03 29 45 53 04 Courriel : cfhvs@hotmail.fr</p>	 <p>SNCF INFRA PROJETS, SYSTÈME, INGÉNIERIE Pôle Régional Ingénierie de Reims 20, rue Pingat 51096 Reims Cedex</p>

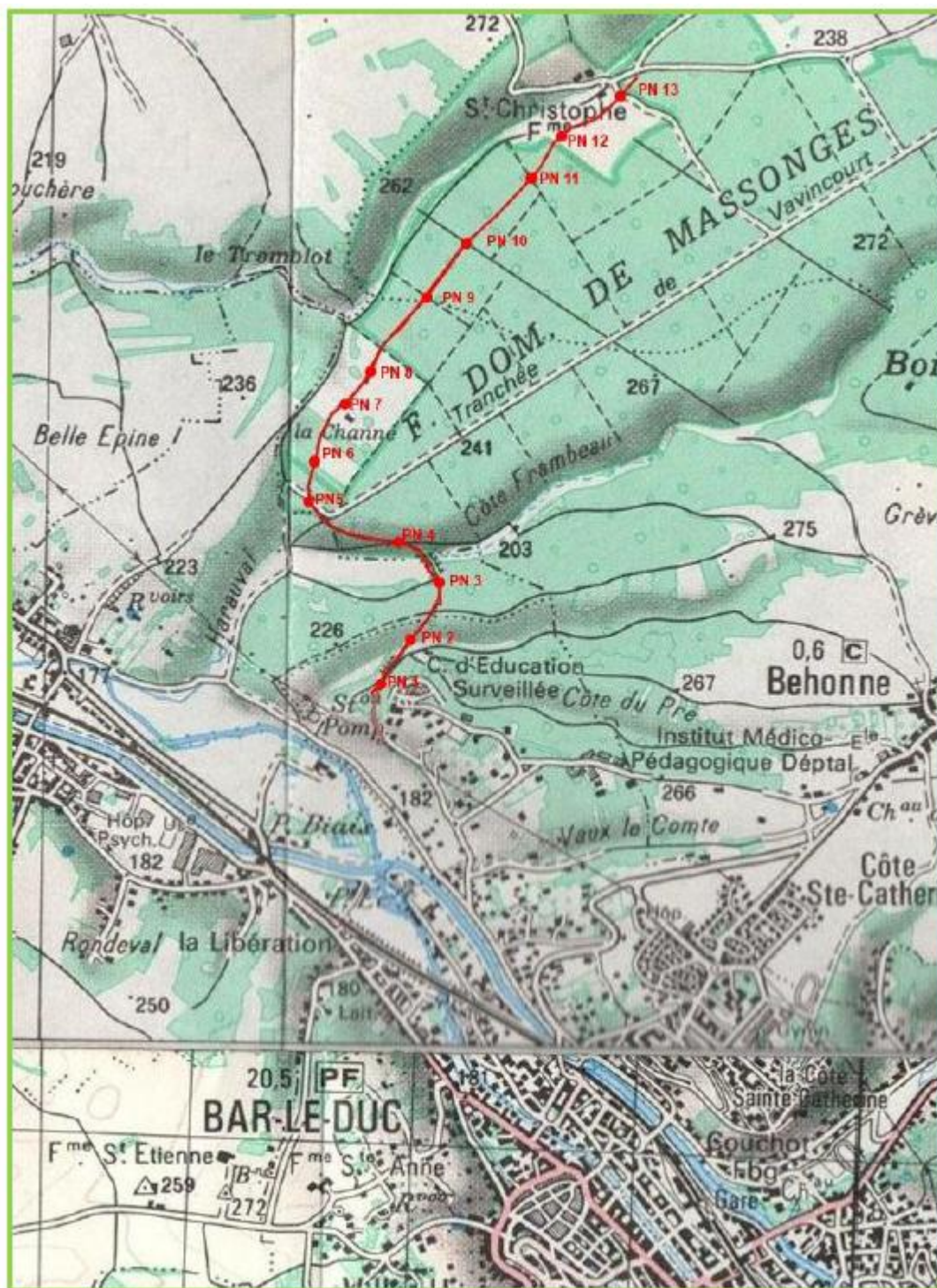
Annexe 1 : Informations nominatives relatives au maître d'ouvrage : non publiée

Annexe 2 : Plan au 1/25 000^{ème}

Annexe 3 : Situation géographique du projet et photographies avec leur localisation.

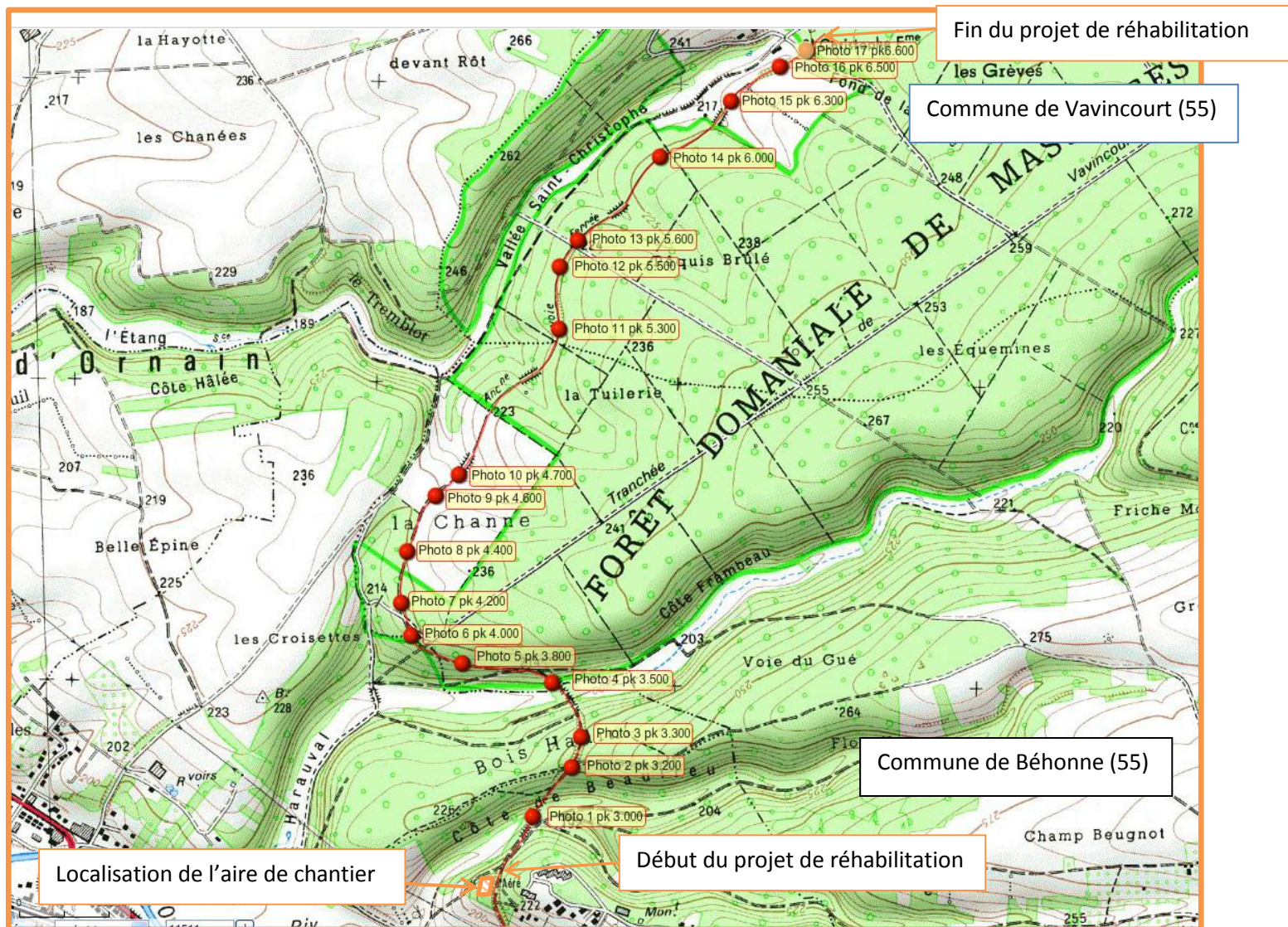
Annexe 4 : Profil en long de la voie

Annexe 2 : Plan au 1/25 000^{ème}



Echelle 1/25 000

Annexe 3 : Situation géographique du projet et photographies avec leur localisation.






Photo 1 : Km 3.000




Photo 2 : km 3.200




Photo 3 : Km 3.300




Photo 4 : km 3.500




Photo 5 : Km 3.800




Photo 6 : km 4.000



Photo 7 : Km 4.200




Photo 8 : km 4.400



Photo 9 : Km 4.600



Photo 10 : km 4.700



Photo 11 : Km 5.300



Photo 12 : km 5.500




Photo 13 : Km 5.600




Photo 14 : km 6.000



Photo 15 : Km 6.300




Photo 16 : km 6.500



Photo 17 : Km 6.600

Annexe 4 : Profil en long de la voie

