



Liberté • Égalité • Fraternité
RÉPUBLIQUE FRANÇAISE

PRÉFET DE MEURTHE-ET-MOSELLE

Direction départementale des Territoires

Service aménagement durable, urbanisme, risques

Unité prévention des risques

Evaluation Environnementale Préalable à la prescription d'un Plan de Prévention des Risques Inondations

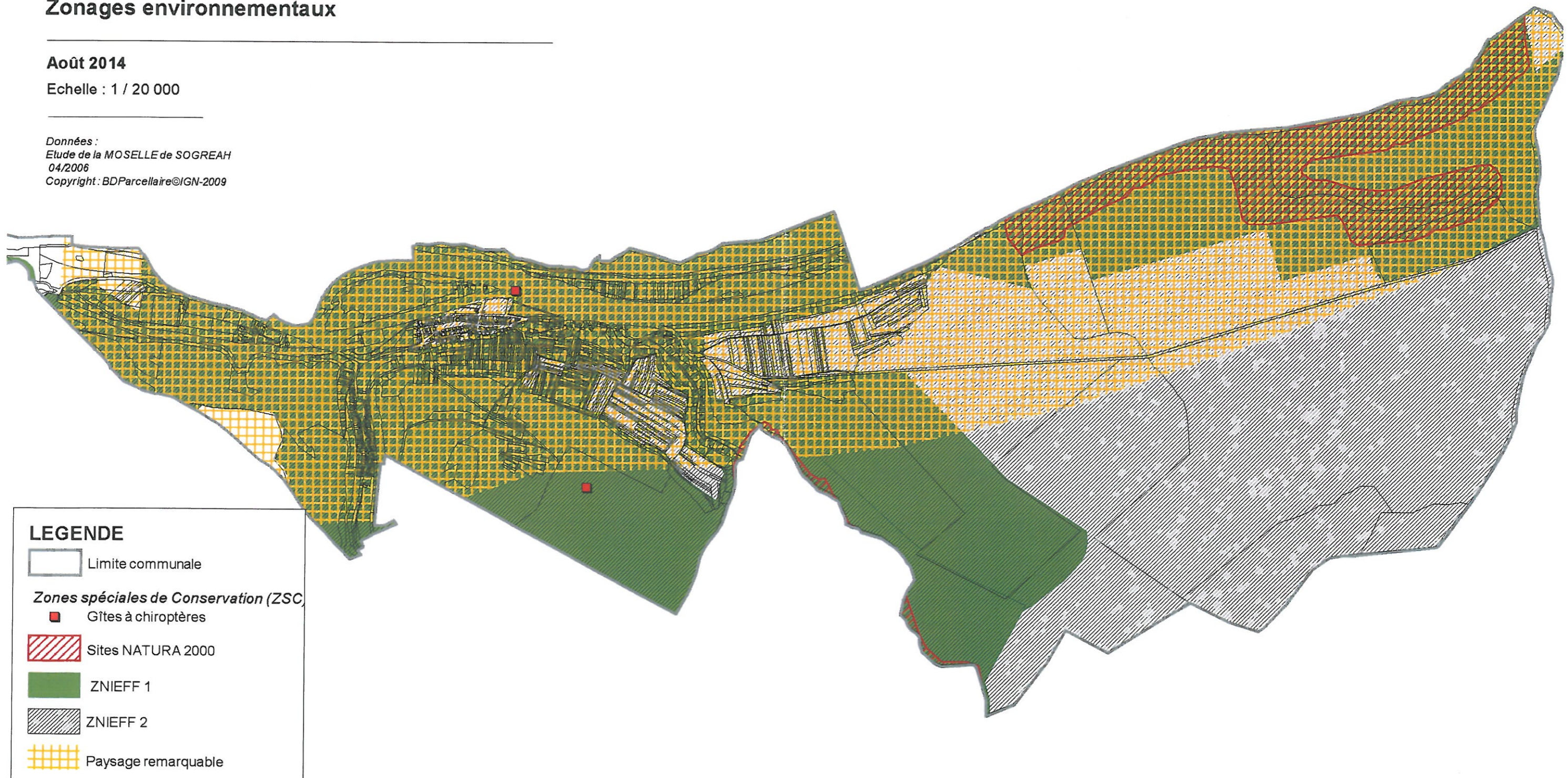
Commune de PIERRE-LA-TREICHE

Zonages environnementaux

Août 2014

Echelle : 1 / 20 000

Données :
Etude de la MOSELLE de SOGREAH
04/2006
Copyright : BDParcellaire©IGN-2009



LEGENDE

Limite communale

Zones spéciales de Conservation (ZSC)

Gîtes à chiroptères

Sites NATURA 2000

ZNIEFF 1

ZNIEFF 2

Paysage remarquable



Liberté • Égalité • Fraternité

RÉPUBLIQUE FRANÇAISE

PRÉFET DE MEURTHE-ET-MOSELLE

Direction départementale des Territoires

Service aménagement durable, urbanisme, risques

Unité prévention des risques

Evaluation Environnementale Préalable à la prescription d'un Plan de Prévention des Risques Inondations

Commune de PIERRE-LA-TREICHE

Carte des zones inondables

Août 2014

Echelle : 1 / 20 000

Données :




Etude de la MOSELLE de SOGREAH

04/2006

Copyright : BDParcellaire©IGN-2009



LEGENDE

-  Limite communale
-  Zones inondables de la Moselle à PIERRE-LA-TREICHE
-  Zones inondables de la MOSELLE