

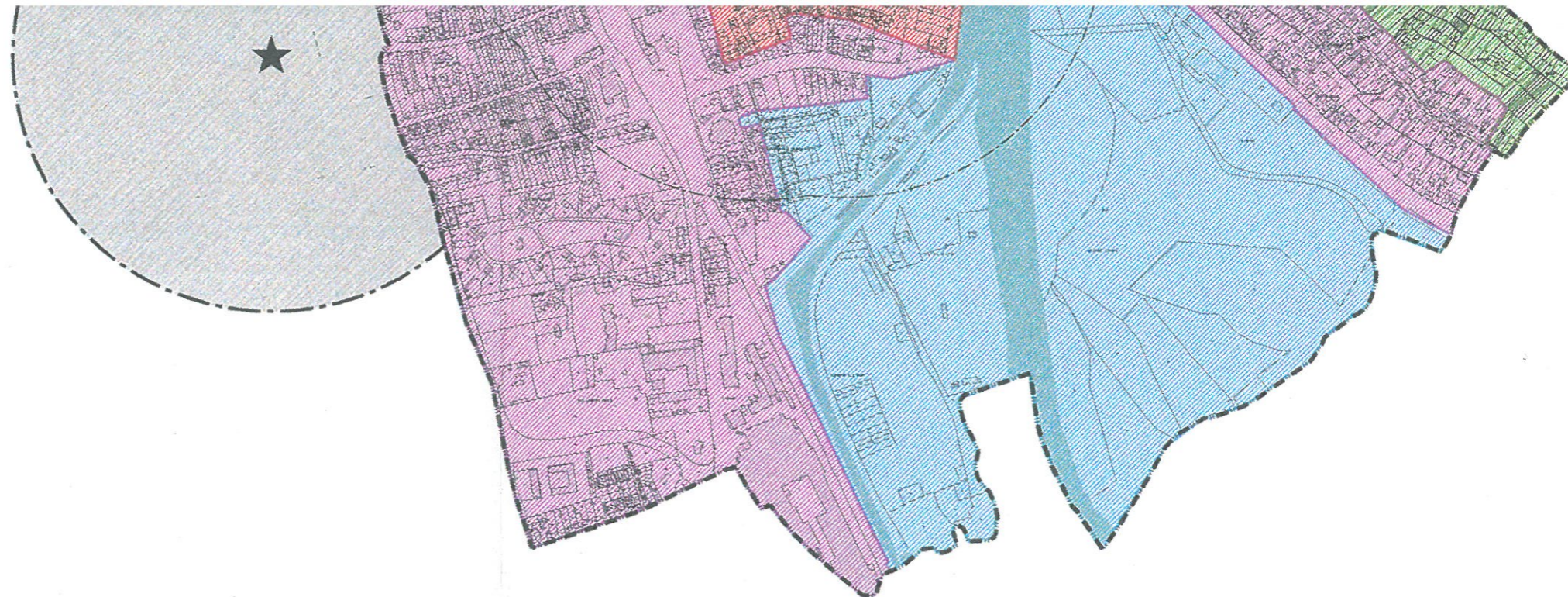



## PLAN GENERAL DE ZONAGE

Atelier d'urbanisme Blanc - Duché

février 2014

PONT A MOUSSON



Limite communale

### LES SECTEURS DE L'AVAP

#### LES SECTEURS URBAINS

 **Secteur 1** : Les espaces bâtis à caractère urbain et historique


 **Secteur 2** : Les espaces bâtis d'accompagnement et de transition

#### LES SECTEURS PAYSAGERS

 **Secteur 3** : Les espaces paysagers de coteaux

 **Secteur 4** : Les espaces paysagers de vallée

### LES PROTECTIONS AU TITRE DES MONUMENTS HISTORIQUES ET DES SITES

 Bâtiment classé ou inscrit monument historique

 Périmètres de 500mètres couvert par l'AVAP

 Périmètres de 500mètres maintenus

 Site classé

Projet d'Aire de Mise en Valeur de l'Architecture et du Patrimoine arrêté.

Vu pour être annexé à notre délibération du 14 octobre 2014

Le Maire,

Henry LEMOINE

